

КАРТА-ПЛАН ТЕРРИТОРИИ

Пояснительная записка

1. Сведения о территории выполнения комплексных кадастровых работ:

Российская Федерация, Смоленская область, м.о. Ярцевский, г.Ярцево, кадастровый квартал 67:25:0010607

(наименование субъекта Российской Федерации, муниципального образования, населенного пункта, уникальные учетные номера кадастровых кварталов, иные сведения, позволяющие определить местоположение территории, на которой выполняются комплексные кадастровые работы, например, наименование садоводческого или огороднического некоммерческого товарищества, гаражного кооператива, элемента планировочной структуры)

2. Основания выполнения комплексных кадастровых работ:

Наименование, дата и номер документа, на основании которого выполняются комплексные кадастровые работы:

Соглашением о предоставлении из федерального бюджета субсидий, в том числе грантов в форме субсидий, юридическим лицам, индивидуальным предпринимателям, а также физическим лицам № 321-20-2025-002 от 30 января 2025 г.

3. Дата подготовки карты-плана территории: 4 сентября 2025 г.

4. Сведения о заказчике(ах) комплексных кадастровых работ:

В отношении юридического лица, органа местного самоуправления муниципального района, муниципального округа или городского округа либо уполномоченного исполнительного органа государственной власти субъекта Российской Федерации:

полное или сокращенное (в случае, если имеется) наименование: Управление Росреестра по Смоленской области

основной государственный регистрационный номер: 1046758340507

идентификационный номер налогоплательщика: 6730055050

В отношении физического лица или представителя физических или юридических лиц:

фамилия, имя, отчество (последнее - при наличии): —

страховой номер индивидуального лицевого счета в системе обязательного пенсионного страхования Российской Федерации (СНИЛС): —

Наименование и реквизиты документа, подтверждающие полномочия представителя заказчика(ов) комплексных кадастровых работ:

—

Адрес электронной почты (для направления уведомления о результатах внесения сведений в Единый государственный реестр недвижимости):

—

5. Сведения об исполнителе комплексных кадастровых работ:

Полное или сокращенное (в случае, если имеется) наименование и адрес юридического лица, с которым заключен государственный или муниципальный контракт либо договор подряда на выполнение комплексных кадастровых работ:

Филиал ППК "Роскадастр" по Смоленской области, адрес: 214025, Смоленск г, Полтавская ул, Дом 8

Фамилия, имя, отчество кадастрового инженера (последнее - при наличии): Россомахина Ирина Николаевна
и основной государственный регистрационный номер кадастрового инженера индивидуального предпринимателя (ОГРНИП): —

Страховой номер индивидуального лицевого счета в системе обязательного пенсионного страхования Российской Федерации (СНИЛС) кадастрового инженера: 078-236-254-82

Уникальный реестровый номер кадастрового инженера в реестре саморегулируемой организации кадастровых инженеров и дата внесения сведений о физическом лице в такой реестр: 0116, 3 мая 2012 г.

Полное или (в случае, если имеется) сокращенное наименование саморегулируемой организации кадастровых инженеров, членом которой является кадастровый инженер:

СРО АКИ "Поволжье"

Контактный телефон: 89172340414

Почтовый адрес и адрес электронной почты, по которым осуществляется связь с кадастровым инженером:

г. Казань, ул. Шуртыгина, д.3, помещение №21 (2 этаж), irish_185@mail.ru

6. Перечень документов, использованных при подготовке карты-плана территории:

№ п/п	Реквизиты документа				
	Вид	Дата	Номер	Наименование	Иные сведения
1	2	3	4	5	6
1	Кадастровый план территории, выдан: Филиал публично-правовой компании "Роскадастр" по Смоленской области	28 августа 2025 г.	КУВИ-001/2025-164530585	Кадастровый план территории	—

7. Пояснения к карте-плану территории:

Пояснительная записка

Комплексные кадастровые работы были проведены на основании Соглашения о предоставлении из федерального бюджета субсидий, в том числе грантов в форме субсидий, юридическим лицам, индивидуальным предпринимателям, а также физическим лицам №321-20-2025-002 на территории Смоленской области от 30.01.2025г.

Согласно требований части 3 статьи 42.8 Федерального закона от 24.07.2007г. №221-ФЗ, в ходе выполнения комплексных кадастровых работ в отношении кадастрового квартала, при уточнении местоположения границ земельных участков (в том числе в целях исправления реестровой ошибки в описании местоположения границ земельного участка) их площадь либо:

- не уменьшалась более чем на 10%;
- увеличивалась не более чем на величину предельного минимального размера земельного участка, установленного ПЗЗ для определенных территориальных зон;
- увеличивалась более чем на 10%, так как предельный минимальный размер земельного участка, утвержденный ПЗЗ для определенных территориальных зон, установлен.

В Акте согласования указываются точки или части границ земельных участков, местоположение которых уточнено и подлежит согласованию согласно части 1 статьи 39 Федерального закона от 24.07.2007г. №221-ФЗ. Если земельный участок граничит с землями, находящимися в государственной или муниципальной собственности (не с земельными участками), то согласование местоположения в отношении такой части границы согласно Закону о кадастре не проводится. Разъяснения приведены в Письме Министерства экономического развития РФ от 8 октября 2013г. №ОГ-Д23-5470 «О подготовке межевого плана и проведении процедуры согласования местоположения границ земельного участка», а также в Письме Росреестра от 17.11.2020г. №13-00408/20 «О согласовании местоположения границ земельных участков».

Сведения о кадастровом инженерере: фамилия, имя, отчество (отчество при наличии) – Россомахина Ирина Николаевна; Страховой номер индивидуального лицевого счета в системе обязательного пенсионного страхования Российской Федерации (СНИЛС) – 078-236-254 82; Уникальный регистрационный номер члена саморегулируемой организации кадастровых инженеров в реестре членов саморегулируемой организации кадастровых инженеров и дата внесения сведений о физическом лице в такой реестр – 17846 от 01.12.2011г.; Контактный телефон: 89172340414; адрес электронной почты, по которым осуществляется связь с кадастровым инженером: irish_185@mail.ru; Наименование саморегулируемой организации кадастровых инженеров, членом которой является кадастровый инженер – СРО "Ассоциация кадастровых инженеров Поволжья" (реестровый №009).

Сведения о пунктах геодезической сети и средствах измерений

1. Сведения о пунктах геодезической сети:

№ п/п	Вид геодезической сети	Название пункта геодезической сети и тип знака	Система координат пункта геодезической сети	Координаты пункта, м		Дата обследования 6 февраля 2024 г.		
						Сведения о состоянии		
				X	Y	наружного знака пункта	центра пункта	марки центра пункта
1	2	3	4	5	6	7	8	9
1	Государственная геодезическая сеть. 2	Красный Бор, сигн., 27.800 м, 1, б/№	МСК-67, зона 1	486 207,32	1 251 690,99	Утрачен	Сохранился	Сохранился
2	Государственная геодезическая сеть. 3	Хоблино, сигн., 11.000 м, 1, б/№		498 238,09	1 280 408,87			

1	2	3	4	5	6	7	8	9
3	Государственная геодезическая сеть. 3	Елча, сигн., 11.600 м, 42 оп, б/№	МСК-67, зона 1	476 115,67	1 275 304,29	—	—	—
2. Сведения об использованных средствах измерений:								
№ п/п	Наименование и обозначение типа средства измерений - прибора (инструмента, аппаратуры)	Заводской или серийный номер средства измерений		Реквизиты свидетельства о поверке прибора (инструмента, аппаратуры) и (или) срок действия поверки				
1	2	3		4				
1	Аппаратура геодезическая спутниковая PrinCe i30	3491933		№С-ГФК/30-08-2024/366349251 от 30.08.2024г.				
2	Аппаратура геодезическая спутниковая PrinCe i90	3486225		№С-ГФК/30-08-2024/366348454 от 30.08.2024г.				

Сведения об уточняемых земельных участках

1. Сведения о характерных точках границ уточняемого земельного участка с кадастровым номером _____ : Система координат _____ Зона № _____							
Обоз- начение харак- терных точек границ	Координаты, м				Метод определения координат	Формулы, примененные для расчета средней квадратической погрешности определения координат характерных точек границ (Mt), с подставленными в такие формулы значениями и итоговые (вычисленные) значения Mt, м	Описание закрепления точки
	содержатся в Едином государственном реестре недвижимости		определены в результате выполнения комплексных кадастровых работ				
	X	Y	X	Y			
1	2	3	4	5	6	7	8
2. Сведения о частях границ уточняемого земельного участка с кадастровым номером _____ :							
Обозначение части границ		Горизонтальное проложение (S), м	Описание прохождения части границ	Сведения о согласовании местоположения границ (согласовано/спорное)			
от т.	до т.						
1	2	3	4	5			
3. Сведения о характеристиках уточняемого земельного участка с кадастровым номером _____ 67:25:0010607:100 _____ :							
№ п/п	Наименование характеристики земельного участка			Значение характеристики			
1	2			3			
1.	Адрес земельного участка			—			
1.1.	Сведения о местоположении земельного участка (при отсутствии адреса) в структурированном в соответствии с федеральной информационной адресной системой виде			Российская Федерация, Смоленская область, Ярцевский р-н, Ярцево г, Логи 3-я ул, д 7			
1.2.	Дополнительные сведения о местоположении земельного участка			—			
2.	Площадь земельного участка ± величина погрешности определения (вычисления) площади ($P \pm \Delta P$), м²			$0 \pm 0,00$			
3.	Формула, примененная для вычисления предельной погрешности определения площади земельного участка, с подставленными значениями и итоговые (вычисленные) значения			$3,5*0,10*\sqrt{(0,00)} = 0$			
4.	Площадь земельного участка согласно сведениям Единого государственного реестра недвижимости (Ркад), м²			632,00			
5.	Оценка расхождения Р и Ркад ($P - P_{кад}$), м²			632			

1	2				3		
6.	Предельный минимальный и максимальный размеры земельного участка (Рмин и Рмакс), м²				— —		
7.	Вид (виды) разрешенного использования				индивидуальное жилищное строительство		
7.1.	Дополнительные сведения об использовании земельного участка				—		
8.	Кадастровый или иной государственный учетный номер (инвентарный) здания, сооружения, объекта незавершенного строительства, расположенного на земельном участке				—		
9.	Сведения о земельных участках (землях общего пользования, территории общего пользования), посредством которых обеспечивается доступ				—		
10.	Иные сведения				—		
4. Пояснения к сведениям об уточняемом земельном участке с кадастровым номером 67:25:0010607:100 :							
1.	—						
1. Сведения о характерных точках границ уточняемого земельного участка с кадастровым номером : Система координат Зона №							
Обоз- начение харак- терных точек границ	Координаты, м				Метод определения координат	Формулы, примененные для расчета средней квадратической погрешности определения координат характерных точек границ (Mt), с подставленными в такие формулы значениями и итоговые (вычисленные) значения Mt, м	Описание закрепления точки
	содержатся в Едином государственном реестре недвижимости		определены в результате выполнения комплексных кадастровых работ				
	X	Y	X	Y			
1	2	3	4	5	6	7	8
2. Сведения о частях границ уточняемого земельного участка с кадастровым номером :							
Обозначение части границ		Горизонтальное проложение (S), м	Описание прохождения части границ		Сведения о согласовании местоположения границ (согласовано/спорное)		
от т.	до т.						
1	2	3	4		5		
3. Сведения о характеристиках уточняемого земельного участка с кадастровым номером 67:25:0010607:107 :							
№ п/п	Наименование характеристики земельного участка				Значение характеристики		
1	2				3		

1	2	3
1.	Адрес земельного участка	—
1.1.	Сведения о местоположении земельного участка (при отсутствии адреса) в структурированном в соответствии с федеральной информационной адресной системой виде	Российская Федерация, Смоленская область, Ярцевский р-н, Ярцево г, Логи 3-я ул, д 19
1.2.	Дополнительные сведения о местоположении земельного участка	—
2.	Площадь земельного участка \pm величина погрешности определения (вычисления) площади ($P \pm \Delta P$), м ²	$0 \pm 0,00$
3.	Формула, примененная для вычисления предельной погрешности определения площади земельного участка, с подставленными значениями и итоговые (вычисленные) значения	$3,5*0,10*\sqrt{(0,00)} = 0$
4.	Площадь земельного участка согласно сведениям Единого государственного реестра недвижимости (Ркад), м ²	586,00
5.	Оценка расхождения Р и Ркад ($P - P_{кад}$), м ²	586
6.	Предельный минимальный и максимальный размеры земельного участка ($P_{мин}$ и $P_{макс}$), м ²	— —
7.	Вид (виды) разрешенного использования	индивидуальное жилищное строительство
7.1.	Дополнительные сведения об использовании земельного участка	—
8.	Кадастровый или иной государственный учетный номер (инвентарный) здания, сооружения, объекта незавершенного строительства, расположенного на земельном участке	—
9.	Сведения о земельных участках (землях общего пользования, территории общего пользования), посредством которых обеспечивается доступ	—
10.	Иные сведения	—
4. Пояснения к сведениям об уточняемом земельном участке с кадастровым номером <u>67:25:0010607:107</u> :		
1.	—	

1. Сведения о характерных точках границ уточняемого земельного участка с кадастровым номером _____:

Система координат _____Зона № _____

Обоз- начение харак- терных точек границ	Координаты, м				Метод определения координат	Формулы, примененные для расчета средней квадратической погрешности определения координат характерных точек границ (Mt), с подставленными в такие формулы значениями и итоговые (вычисленные) значения Mt, м	Описание закрепления точки
	содержатся в Едином государственном реестре недвижимости		определены в результате выполнения комплексных кадастровых работ				
	X	Y	X	Y			
1	2	3	4	5	6	7	8

2. Сведения о частях границ уточняемого земельного участка с кадастровым номером _____:

Обозначение части границ		Горизонтальное проложение (S), м	Описание прохождения части границ	Сведения о согласовании местоположения границ (согласовано/спорное)
от т.	до т.			
1	2	3	4	5

3. Сведения о характеристиках уточняемого земельного участка с кадастровым номером 67:25:0010607:113 _____:

№ п/п	Наименование характеристики земельного участка	Значение характеристики
1	2	3
1.	Адрес земельного участка	—
1.1.	Сведения о местоположении земельного участка (при отсутствии адреса) в структурированном в соответствии с федеральной информационной адресной системой виде	Российская Федерация, Смоленская область, Ярцевский р-н, Ярцево г, Логи 3-я ул, д 5
1.2.	Дополнительные сведения о местоположении земельного участка	—
2.	Площадь земельного участка ± величина погрешности определения (вычисления) площади ($P \pm \Delta P$), м²	$0 \pm 0,00$
3.	Формула, примененная для вычисления предельной погрешности определения площади земельного участка, с подставленными значениями и итоговые (вычисленные) значения	$3,5*0,10*\sqrt{(0,00)} = 0$
4.	Площадь земельного участка согласно сведениям Единого государственного реестра недвижимости (Ркад), м²	600,00
5.	Оценка расхождения Р и Ркад ($P - P_{кад}$), м²	600
6.	Предельный минимальный и максимальный размеры земельного участка (Рмин и Рмакс), м²	— —

1	2				3			
7.	Вид (виды) разрешенного использования				индивидуальное жилищное строительство			
7.1.	Дополнительные сведения об использовании земельного участка				—			
8.	Кадастровый или иной государственный учетный номер (инвентарный) здания, сооружения, объекта незавершенного строительства, расположенного на земельном участке				—			
9.	Сведения о земельных участках (землях общего пользования, территории общего пользования), посредством которых обеспечивается доступ				—			
10.	Иные сведения				—			
4. Пояснения к сведениям об уточняемом земельном участке с кадастровым номером 67:25:0010607:113 :								
1.	—							
1. Сведения о характерных точках границ уточняемого земельного участка с кадастровым номером : Система координат Зона №								
Обозначение характерных точек границ	Координаты, м				Метод определения координат	Формулы, примененные для расчета средней квадратической погрешности определения координат характерных точек границ (Mt), с подставленными в такие формулы значениями и итоговые (вычисленные) значения Mt, м	Описание закрепления точки	
	содержатся в Едином государственном реестре недвижимости		определены в результате выполнения комплексных кадастровых работ					
	X	Y	X	Y				
1	2	3	4	5	6	7	8	
2. Сведения о частях границ уточняемого земельного участка с кадастровым номером :								
Обозначение части границ		Горизонтальное проложение (S), м	Описание прохождения части границ			Сведения о согласовании местоположения границ (согласовано/спорное)		
от т.	до т.							
1	2	3	4			5		
3. Сведения о характеристиках уточняемого земельного участка с кадастровым номером 67:25:0010607:127 :								
№ п/п	Наименование характеристики земельного участка				Значение характеристики			
1	2				3			

1	2	3
1.	Адрес земельного участка	—
1.1.	Сведения о местоположении земельного участка (при отсутствии адреса) в структурированном в соответствии с федеральной информационной адресной системой виде	Российская Федерация, Смоленская область, Ярцевский р-н, Ярцево г, Космонавтов ул, д 12
1.2.	Дополнительные сведения о местоположении земельного участка	—
2.	Площадь земельного участка \pm величина погрешности определения (вычисления) площади ($P \pm \Delta P$), м ²	$0 \pm 0,00$
3.	Формула, примененная для вычисления предельной погрешности определения площади земельного участка, с подставленными значениями и итоговые (вычисленные) значения	$3,5*0,10*\sqrt{(0,00)} = 0$
4.	Площадь земельного участка согласно сведениям Единого государственного реестра недвижимости (Ркад), м ²	415,00
5.	Оценка расхождения Р и Ркад ($P - P_{кад}$), м ²	415
6.	Предельный минимальный и максимальный размеры земельного участка ($P_{мин}$ и $P_{макс}$), м ²	— —
7.	Вид (виды) разрешенного использования	для индивидуального жилищного строительства
7.1.	Дополнительные сведения об использовании земельного участка	—
8.	Кадастровый или иной государственный учетный номер (инвентарный) здания, сооружения, объекта незавершенного строительства, расположенного на земельном участке	—
9.	Сведения о земельных участках (землях общего пользования, территории общего пользования), посредством которых обеспечивается доступ	—
10.	Иные сведения	—
4. Пояснения к сведениям об уточняемом земельном участке с кадастровым номером <u>67:25:0010607:127</u> :		
1.	—	

1. Сведения о характерных точках границ уточняемого земельного участка с кадастровым номером _____:

Система координат _____Зона № _____

Обоз- начение харак- терных точек границ	Координаты, м				Метод определения координат	Формулы, примененные для расчета средней квадратической погрешности определения координат характерных точек границ (Mt), с подставленными в такие формулы значениями и итоговые (вычисленные) значения Mt, м	Описание закрепления точки
	содержатся в Едином государственном реестре недвижимости		определены в результате выполнения комплексных кадастровых работ				
	X	Y	X	Y			
1	2	3	4	5	6	7	8

2. Сведения о частях границ уточняемого земельного участка с кадастровым номером _____:

Обозначение части границ		Горизонтальное проложение (S), м	Описание прохождения части границ	Сведения о согласовании местоположения границ (согласовано/спорное)
от т.	до т.			
1	2	3	4	5

3. Сведения о характеристиках уточняемого земельного участка с кадастровым номером 67:25:0010607:128 _____:

№ п/п	Наименование характеристики земельного участка	Значение характеристики
1	2	3
1.	Адрес земельного участка	—
1.1.	Сведения о местоположении земельного участка (при отсутствии адреса) в структурированном в соответствии с федеральной информационной адресной системой виде	Российская Федерация, Смоленская область, Ярцевский р-н, Ярцево г, Космонавтов ул, д 12
1.2.	Дополнительные сведения о местоположении земельного участка	—
2.	Площадь земельного участка ± величина погрешности определения (вычисления) площади ($P \pm \Delta P$), м²	$0 \pm 0,00$
3.	Формула, примененная для вычисления предельной погрешности определения площади земельного участка, с подставленными значениями и итоговые (вычисленные) значения	$3,5*0,10*\sqrt{(0,00)} = 0$
4.	Площадь земельного участка согласно сведениям Единого государственного реестра недвижимости (Ркад), м²	415,00
5.	Оценка расхождения Р и Ркад ($P - P_{кад}$), м²	415
6.	Предельный минимальный и максимальный размеры земельного участка (Рмин и Рмакс), м²	— —

1	2				3			
7.	Вид (виды) разрешенного использования				для индивидуального жилищного строительства			
7.1.	Дополнительные сведения об использовании земельного участка				—			
8.	Кадастровый или иной государственный учетный номер (инвентарный) здания, сооружения, объекта незавершенного строительства, расположенного на земельном участке				—			
9.	Сведения о земельных участках (землях общего пользования, территории общего пользования), посредством которых обеспечивается доступ				—			
10.	Иные сведения				—			
4. Пояснения к сведениям об уточняемом земельном участке с кадастровым номером 67:25:0010607:128 :								
1.	—							
1. Сведения о характерных точках границ уточняемого земельного участка с кадастровым номером : Система координат Зона №								
Обоз- начение харак- терных точек границ	Координаты, м				Метод определения координат	Формулы, примененные для расчета средней квадратической погрешности определения координат характерных точек границ (Mt), с подставленными в такие формулы значениями и итоговые (вычисленные) значения Mt, м	Описание закрепления точки	
	содержатся в Едином государственном реестре недвижимости		определены в результате выполнения комплексных кадастровых работ					
	X	Y	X	Y				
1	2	3	4	5	6	7	8	
2. Сведения о частях границ уточняемого земельного участка с кадастровым номером :								
Обозначение части границ		Горизонтальное проложение (S), м	Описание прохождения части границ			Сведения о согласовании местоположения границ (согласовано/спорное)		
от т.	до т.							
1	2	3	4			5		
3. Сведения о характеристиках уточняемого земельного участка с кадастровым номером 67:25:0010607:129 :								
№ п/п	Наименование характеристики земельного участка				Значение характеристики			
1	2				3			

1	2	3
1.	Адрес земельного участка	—
1.1.	Сведения о местоположении земельного участка (при отсутствии адреса) в структурированном в соответствии с федеральной информационной адресной системой виде	Российская Федерация, Смоленская область, Ярцевский р-н, Ярцево г, Космонавтов ул, д 12
1.2.	Дополнительные сведения о местоположении земельного участка	—
2.	Площадь земельного участка \pm величина погрешности определения (вычисления) площади ($P \pm \Delta P$), м ²	$0 \pm 0,00$
3.	Формула, примененная для вычисления предельной погрешности определения площади земельного участка, с подставленными значениями и итоговые (вычисленные) значения	$3,5*0,10*\sqrt{(0,00)} = 0$
4.	Площадь земельного участка согласно сведениям Единого государственного реестра недвижимости (Ркад), м ²	355,00
5.	Оценка расхождения Р и Ркад ($P - P_{кад}$), м ²	355
6.	Предельный минимальный и максимальный размеры земельного участка ($P_{мин}$ и $P_{макс}$), м ²	— —
7.	Вид (виды) разрешенного использования	Огородничество
7.1.	Дополнительные сведения об использовании земельного участка	—
8.	Кадастровый или иной государственный учетный номер (инвентарный) здания, сооружения, объекта незавершенного строительства, расположенного на земельном участке	—
9.	Сведения о земельных участках (землях общего пользования, территории общего пользования), посредством которых обеспечивается доступ	—
10.	Иные сведения	—
4. Пояснения к сведениям об уточняемом земельном участке с кадастровым номером <u>67:25:0010607:129</u> :		
1.	—	

1. Сведения о характерных точках границ уточняемого земельного участка с кадастровым номером _____:

Система координат _____Зона № _____

Обоз- начение харак- терных точек границ	Координаты, м				Метод определения координат	Формулы, примененные для расчета средней квадратической погрешности определения координат характерных точек границ (Mt), с подставленными в такие формулы значениями и итоговые (вычисленные) значения Mt, м	Описание закрепления точки
	содержатся в Едином государственном реестре недвижимости		определены в результате выполнения комплексных кадастровых работ				
	X	Y	X	Y			
1	2	3	4	5	6	7	8

2. Сведения о частях границ уточняемого земельного участка с кадастровым номером _____:

Обозначение части границ		Горизонтальное проложение (S), м	Описание прохождения части границ	Сведения о согласовании местоположения границ (согласовано/спорное)
от т.	до т.			
1	2	3	4	5

3. Сведения о характеристиках уточняемого земельного участка с кадастровым номером 67:25:0010607:131 _____:

№ п/п	Наименование характеристики земельного участка	Значение характеристики
1	2	3
1.	Адрес земельного участка	—
1.1.	Сведения о местоположении земельного участка (при отсутствии адреса) в структурированном в соответствии с федеральной информационной адресной системой виде	Российская Федерация, Смоленская область, Ярцевский р-н, Ярцево г, Космонавтов ул, д 14/68
1.2.	Дополнительные сведения о местоположении земельного участка	—
2.	Площадь земельного участка ± величина погрешности определения (вычисления) площади (Р ± ΔР), м²	0 ± 0,00
3.	Формула, примененная для вычисления предельной погрешности определения площади земельного участка, с подставленными значениями и итоговые (вычисленные) значения	3,5*0,10*√(0,00) = 0
4.	Площадь земельного участка согласно сведениям Единого государственного реестра недвижимости (Ркад), м²	379,00
5.	Оценка расхождения Р и Ркад (Р - Ркад), м²	379
6.	Предельный минимальный и максимальный размеры земельного участка (Рмин и Рмакс), м²	— —

1	2				3			
7.	Вид (виды) разрешенного использования				индивидуальное жилищное строительство			
7.1.	Дополнительные сведения об использовании земельного участка				—			
8.	Кадастровый или иной государственный учетный номер (инвентарный) здания, сооружения, объекта незавершенного строительства, расположенного на земельном участке				—			
9.	Сведения о земельных участках (землях общего пользования, территории общего пользования), посредством которых обеспечивается доступ				—			
10.	Иные сведения				—			
4. Пояснения к сведениям об уточняемом земельном участке с кадастровым номером 67:25:0010607:131 :								
1.	—							
1. Сведения о характерных точках границ уточняемого земельного участка с кадастровым номером _____ : Система координат _____ Зона № _____								
Обоз- начение харак- терных точек границ	Координаты, м				Метод определения координат	Формулы, примененные для расчета средней квадратической погрешности определения координат характерных точек границ (Mt), с подставленными в такие формулы значениями и итоговые (вычисленные) значения Mt, м	Описание закрепления точки	
	содержатся в Едином государственном реестре недвижимости		определены в результате выполнения комплексных кадастровых работ					
	X	Y	X	Y				
1	2	3	4	5	6	7	8	
2. Сведения о частях границ уточняемого земельного участка с кадастровым номером _____ :								
Обозначение части границ		Горизонтальное проложение (S), м	Описание прохождения части границ			Сведения о согласовании местоположения границ (согласовано/спорное)		
от т.	до т.							
1	2	3	4			5		
3. Сведения о характеристиках уточняемого земельного участка с кадастровым номером 67:25:0010607:136 :								
№ п/п	Наименование характеристики земельного участка				Значение характеристики			
1	2				3			

1	2	3
1.	Адрес земельного участка	—
1.1.	Сведения о местоположении земельного участка (при отсутствии адреса) в структурированном в соответствии с федеральной информационной адресной системой виде	Российская Федерация, Смоленская область, Ярцевский р-н, Ярцево г, Космонавтов ул, д 13
1.2.	Дополнительные сведения о местоположении земельного участка	—
2.	Площадь земельного участка \pm величина погрешности определения (вычисления) площади ($P \pm \Delta P$), м ²	$0 \pm 0,00$
3.	Формула, примененная для вычисления предельной погрешности определения площади земельного участка, с подставленными значениями и итоговые (вычисленные) значения	$3,5*0,10*\sqrt{(0,00)} = 0$
4.	Площадь земельного участка согласно сведениям Единого государственного реестра недвижимости (Ркад), м ²	1 080,00
5.	Оценка расхождения Р и Ркад ($P - P_{кад}$), м ²	1 080
6.	Предельный минимальный и максимальный размеры земельного участка ($P_{мин}$ и $P_{макс}$), м ²	— —
7.	Вид (виды) разрешенного использования	индивидуальное жилищное строительство
7.1.	Дополнительные сведения об использовании земельного участка	—
8.	Кадастровый или иной государственный учетный номер (инвентарный) здания, сооружения, объекта незавершенного строительства, расположенного на земельном участке	—
9.	Сведения о земельных участках (землях общего пользования, территории общего пользования), посредством которых обеспечивается доступ	—
10.	Иные сведения	—
4. Пояснения к сведениям об уточняемом земельном участке с кадастровым номером <u>67:25:0010607:136</u> :		
1.	—	

1. Сведения о характерных точках границ уточняемого земельного участка с кадастровым номером _____:

Система координат _____Зона № _____

Обоз- начение харак- терных точек границ	Координаты, м				Метод определения координат	Формулы, примененные для расчета средней квадратической погрешности определения координат характерных точек границ (Mt), с подставленными в такие формулы значениями и итоговые (вычисленные) значения Mt, м	Описание закрепления точки
	содержатся в Едином государственном реестре недвижимости		определены в результате выполнения комплексных кадастровых работ				
	X	Y	X	Y			
1	2	3	4	5	6	7	8

2. Сведения о частях границ уточняемого земельного участка с кадастровым номером _____:

Обозначение части границ		Горизонтальное проложение (S), м	Описание прохождения части границ	Сведения о согласовании местоположения границ (согласовано/спорное)
от т.	до т.			
1	2	3	4	5

3. Сведения о характеристиках уточняемого земельного участка с кадастровым номером 67:25:0010607:138 _____:

№ п/п	Наименование характеристики земельного участка	Значение характеристики
1	2	3
1.	Адрес земельного участка	—
1.1.	Сведения о местоположении земельного участка (при отсутствии адреса) в структурированном в соответствии с федеральной информационной адресной системой виде	Российская Федерация, Смоленская область, Ярцевский р-н, Ярцево г, Космонавтов ул, д 20
1.2.	Дополнительные сведения о местоположении земельного участка	—
2.	Площадь земельного участка ± величина погрешности определения (вычисления) площади ($P \pm \Delta P$), м²	$0 \pm 0,00$
3.	Формула, примененная для вычисления предельной погрешности определения площади земельного участка, с подставленными значениями и итоговые (вычисленные) значения	$3,5*0,10*\sqrt{(0,00)} = 0$
4.	Площадь земельного участка согласно сведениям Единого государственного реестра недвижимости (Ркад), м²	1 062,00
5.	Оценка расхождения Р и Ркад ($P - P_{кад}$), м²	1 062
6.	Предельный минимальный и максимальный размеры земельного участка (Рмин и Рмакс), м²	— —

1	2				3			
7.	Вид (виды) разрешенного использования				индивидуальное жилищное строительство			
7.1.	Дополнительные сведения об использовании земельного участка				—			
8.	Кадастровый или иной государственный учетный номер (инвентарный) здания, сооружения, объекта незавершенного строительства, расположенного на земельном участке				—			
9.	Сведения о земельных участках (землях общего пользования, территории общего пользования), посредством которых обеспечивается доступ				—			
10.	Иные сведения				—			
4. Пояснения к сведениям об уточняемом земельном участке с кадастровым номером 67:25:0010607:138 :								
1.	—							
1. Сведения о характерных точках границ уточняемого земельного участка с кадастровым номером _____ : Система координат _____ Зона № _____								
Обоз- начение харак- терных точек границ	Координаты, м				Метод определения координат	Формулы, примененные для расчета средней квадратической погрешности определения координат характерных точек границ (Mt), с подставленными в такие формулы значениями и итоговые (вычисленные) значения Mt, м	Описание закрепления точки	
	содержатся в Едином государственном реестре недвижимости		определены в результате выполнения комплексных кадастровых работ					
	X	Y	X	Y				
1	2	3	4	5	6	7	8	
2. Сведения о частях границ уточняемого земельного участка с кадастровым номером _____ :								
Обозначение части границ		Горизонтальное проложение (S), м	Описание прохождения части границ			Сведения о согласовании местоположения границ (согласовано/спорное)		
от т.	до т.							
1	2	3	4			5		
3. Сведения о характеристиках уточняемого земельного участка с кадастровым номером 67:25:0010607:139 :								
№ п/п	Наименование характеристики земельного участка				Значение характеристики			
1	2				3			

1	2	3
1.	Адрес земельного участка	—
1.1.	Сведения о местоположении земельного участка (при отсутствии адреса) в структурированном в соответствии с федеральной информационной адресной системой виде	Российская Федерация, Смоленская область, Ярцевский р-н, Ярцево г, Космонавтов ул, д 21
1.2.	Дополнительные сведения о местоположении земельного участка	—
2.	Площадь земельного участка \pm величина погрешности определения (вычисления) площади ($P \pm \Delta P$), м ²	$0 \pm 0,00$
3.	Формула, примененная для вычисления предельной погрешности определения площади земельного участка, с подставленными значениями и итоговые (вычисленные) значения	$3,5*0,10*\sqrt{(0,00)} = 0$
4.	Площадь земельного участка согласно сведениям Единого государственного реестра недвижимости (Ркад), м ²	1 500,00
5.	Оценка расхождения Р и Ркад ($P - P_{кад}$), м ²	1 500
6.	Предельный минимальный и максимальный размеры земельного участка ($P_{мин}$ и $P_{макс}$), м ²	— —
7.	Вид (виды) разрешенного использования	индивидуальное жилищное строительство
7.1.	Дополнительные сведения об использовании земельного участка	—
8.	Кадастровый или иной государственный учетный номер (инвентарный) здания, сооружения, объекта незавершенного строительства, расположенного на земельном участке	—
9.	Сведения о земельных участках (землях общего пользования, территории общего пользования), посредством которых обеспечивается доступ	—
10.	Иные сведения	—
4. Пояснения к сведениям об уточняемом земельном участке с кадастровым номером <u>67:25:0010607:139</u> :		
1.	—	

1. Сведения о характерных точках границ уточняемого земельного участка с кадастровым номером _____:

Система координат _____Зона № _____

Обоз- начение харак- терных точек границ	Координаты, м				Метод определения координат	Формулы, примененные для расчета средней квадратической погрешности определения координат характерных точек границ (Mt), с подставленными в такие формулы значениями и итоговые (вычисленные) значения Mt, м	Описание закрепления точки
	содержатся в Едином государственном реестре недвижимости		определены в результате выполнения комплексных кадастровых работ				
	X	Y	X	Y			
1	2	3	4	5	6	7	8

2. Сведения о частях границ уточняемого земельного участка с кадастровым номером _____:

Обозначение части границ		Горизонтальное проложение (S), м	Описание прохождения части границ	Сведения о согласовании местоположения границ (согласовано/спорное)
от т.	до т.			
1	2	3	4	5

3. Сведения о характеристиках уточняемого земельного участка с кадастровым номером 67:25:0010607:140 _____:

№ п/п	Наименование характеристики земельного участка	Значение характеристики
1	2	3
1.	Адрес земельного участка	—
1.1.	Сведения о местоположении земельного участка (при отсутствии адреса) в структурированном в соответствии с федеральной информационной адресной системой виде	Российская Федерация, Смоленская область, Ярцевский р-н, Ярцево г, Космонавтов ул, д 22
1.2.	Дополнительные сведения о местоположении земельного участка	—
2.	Площадь земельного участка ± величина погрешности определения (вычисления) площади ($P \pm \Delta P$), м²	$0 \pm 0,00$
3.	Формула, примененная для вычисления предельной погрешности определения площади земельного участка, с подставленными значениями и итоговые (вычисленные) значения	$3,5*0,10*\sqrt{(0,00)} = 0$
4.	Площадь земельного участка согласно сведениям Единого государственного реестра недвижимости (Ркад), м²	725,00
5.	Оценка расхождения Р и Ркад ($P - P_{кад}$), м²	725
6.	Предельный минимальный и максимальный размеры земельного участка (Рмин и Рмакс), м²	— —

1	2				3			
7.	Вид (виды) разрешенного использования				индивидуальное жилищное строительство			
7.1.	Дополнительные сведения об использовании земельного участка				—			
8.	Кадастровый или иной государственный учетный номер (инвентарный) здания, сооружения, объекта незавершенного строительства, расположенного на земельном участке				—			
9.	Сведения о земельных участках (землях общего пользования, территории общего пользования), посредством которых обеспечивается доступ				—			
10.	Иные сведения				—			
4. Пояснения к сведениям об уточняемом земельном участке с кадастровым номером 67:25:0010607:140 :								
1.	—							
1. Сведения о характерных точках границ уточняемого земельного участка с кадастровым номером _____ : Система координат _____ Зона № _____								
Обоз- начение харак- терных точек границ	Координаты, м				Метод определения координат	Формулы, примененные для расчета средней квадратической погрешности определения координат характерных точек границ (Mt), с подставленными в такие формулы значениями и итоговые (вычисленные) значения Mt, м	Описание закрепления точки	
	содержатся в Едином государственном реестре недвижимости		определены в результате выполнения комплексных кадастровых работ					
	X	Y	X	Y				
1	2	3	4	5	6	7	8	
2. Сведения о частях границ уточняемого земельного участка с кадастровым номером _____ :								
Обозначение части границ		Горизонтальное проложение (S), м	Описание прохождения части границ			Сведения о согласовании местоположения границ (согласовано/спорное)		
от т.	до т.							
1	2	3	4			5		
3. Сведения о характеристиках уточняемого земельного участка с кадастровым номером 67:25:0010607:146 :								
№ п/п	Наименование характеристики земельного участка				Значение характеристики			
1	2				3			

1	2	3
1.	Адрес земельного участка	—
1.1.	Сведения о местоположении земельного участка (при отсутствии адреса) в структурированном в соответствии с федеральной информационной адресной системой виде	Российская Федерация, Смоленская область, Ярцевский р-н, Ярцево г, Космонавтов ул, д 28
1.2.	Дополнительные сведения о местоположении земельного участка	—
2.	Площадь земельного участка \pm величина погрешности определения (вычисления) площади ($P \pm \Delta P$), м ²	$0 \pm 0,00$
3.	Формула, примененная для вычисления предельной погрешности определения площади земельного участка, с подставленными значениями и итоговые (вычисленные) значения	$3,5*0,10*\sqrt{(0,00)} = 0$
4.	Площадь земельного участка согласно сведениям Единого государственного реестра недвижимости (Ркад), м ²	316,00
5.	Оценка расхождения Р и Ркад ($P - P_{кад}$), м ²	316
6.	Предельный минимальный и максимальный размеры земельного участка ($P_{мин}$ и $P_{макс}$), м ²	— —
7.	Вид (виды) разрешенного использования	индивидуальное жилищное строительство
7.1.	Дополнительные сведения об использовании земельного участка	—
8.	Кадастровый или иной государственный учетный номер (инвентарный) здания, сооружения, объекта незавершенного строительства, расположенного на земельном участке	—
9.	Сведения о земельных участках (землях общего пользования, территории общего пользования), посредством которых обеспечивается доступ	—
10.	Иные сведения	—
4. Пояснения к сведениям об уточняемом земельном участке с кадастровым номером <u>67:25:0010607:146</u> :		
1.	—	

1. Сведения о характерных точках границ уточняемого земельного участка с кадастровым номером _____:

Система координат _____Зона № _____

Обоз- начение харак- терных точек границ	Координаты, м				Метод определения координат	Формулы, примененные для расчета средней квадратической погрешности определения координат характерных точек границ (Mt), с подставленными в такие формулы значениями и итоговые (вычисленные) значения Mt, м	Описание закрепления точки
	содержатся в Едином государственном реестре недвижимости		определены в результате выполнения комплексных кадастровых работ				
	X	Y	X	Y			
1	2	3	4	5	6	7	8

2. Сведения о частях границ уточняемого земельного участка с кадастровым номером _____:

Обозначение части границ		Горизонтальное проложение (S), м	Описание прохождения части границ	Сведения о согласовании местоположения границ (согласовано/спорное)
от т.	до т.			
1	2	3	4	5

3. Сведения о характеристиках уточняемого земельного участка с кадастровым номером 67:25:0010607:147 _____:

№ п/п	Наименование характеристики земельного участка	Значение характеристики
1	2	3
1.	Адрес земельного участка	—
1.1.	Сведения о местоположении земельного участка (при отсутствии адреса) в структурированном в соответствии с федеральной информационной адресной системой виде	Российская Федерация, Смоленская область, Ярцевский р-н, Ярцево г, Космонавтов ул, д 28
1.2.	Дополнительные сведения о местоположении земельного участка	—
2.	Площадь земельного участка ± величина погрешности определения (вычисления) площади ($P \pm \Delta P$), м²	$0 \pm 0,00$
3.	Формула, примененная для вычисления предельной погрешности определения площади земельного участка, с подставленными значениями и итоговые (вычисленные) значения	$3,5*0,10*\sqrt{(0,00)} = 0$
4.	Площадь земельного участка согласно сведениям Единого государственного реестра недвижимости (Ркад), м²	316,00
5.	Оценка расхождения Р и Ркад ($P - P_{кад}$), м²	316
6.	Предельный минимальный и максимальный размеры земельного участка (Рмин и Рмакс), м²	— —

1	2				3			
7.	Вид (виды) разрешенного использования				индивидуальное жилищное строительство			
7.1.	Дополнительные сведения об использовании земельного участка				—			
8.	Кадастровый или иной государственный учетный номер (инвентарный) здания, сооружения, объекта незавершенного строительства, расположенного на земельном участке				—			
9.	Сведения о земельных участках (землях общего пользования, территории общего пользования), посредством которых обеспечивается доступ				—			
10.	Иные сведения				—			
4. Пояснения к сведениям об уточняемом земельном участке с кадастровым номером 67:25:0010607:147 :								
1.	—							
1. Сведения о характерных точках границ уточняемого земельного участка с кадастровым номером : Система координат Зона №								
Обоз- начение харак- терных точек границ	Координаты, м				Метод определения координат	Формулы, примененные для расчета средней квадратической погрешности определения координат характерных точек границ (Mt), с подставленными в такие формулы значениями и итоговые (вычисленные) значения Mt, м	Описание закрепления точки	
	содержатся в Едином государственном реестре недвижимости		определены в результате выполнения комплексных кадастровых работ					
	X	Y	X	Y				
1	2	3	4	5	6	7	8	
2. Сведения о частях границ уточняемого земельного участка с кадастровым номером :								
Обозначение части границ		Горизонтальное проложение (S), м	Описание прохождения части границ			Сведения о согласовании местоположения границ (согласовано/спорное)		
от т.	до т.							
1	2	3	4			5		
3. Сведения о характеристиках уточняемого земельного участка с кадастровым номером 67:25:0010607:148 :								
№ п/п	Наименование характеристики земельного участка				Значение характеристики			
1	2				3			

1	2	3
1.	Адрес земельного участка	—
1.1.	Сведения о местоположении земельного участка (при отсутствии адреса) в структурированном в соответствии с федеральной информационной адресной системой виде	Российская Федерация, Смоленская область, Ярцевский р-н, Ярцево г, Космонавтов ул, д 28
1.2.	Дополнительные сведения о местоположении земельного участка	—
2.	Площадь земельного участка \pm величина погрешности определения (вычисления) площади ($P \pm \Delta P$), м ²	$0 \pm 0,00$
3.	Формула, примененная для вычисления предельной погрешности определения площади земельного участка, с подставленными значениями и итоговые (вычисленные) значения	$3,5*0,10*\sqrt{(0,00)} = 0$
4.	Площадь земельного участка согласно сведениям Единого государственного реестра недвижимости (Ркад), м ²	316,00
5.	Оценка расхождения Р и Ркад ($P - P_{кад}$), м ²	316
6.	Предельный минимальный и максимальный размеры земельного участка ($P_{мин}$ и $P_{макс}$), м ²	— —
7.	Вид (виды) разрешенного использования	индивидуальное жилищное строительство
7.1.	Дополнительные сведения об использовании земельного участка	—
8.	Кадастровый или иной государственный учетный номер (инвентарный) здания, сооружения, объекта незавершенного строительства, расположенного на земельном участке	—
9.	Сведения о земельных участках (землях общего пользования, территории общего пользования), посредством которых обеспечивается доступ	—
10.	Иные сведения	—
4. Пояснения к сведениям об уточняемом земельном участке с кадастровым номером <u>67:25:0010607:148</u> :		
1.	—	

1. Сведения о характерных точках границ уточняемого земельного участка с кадастровым номером _____:

Система координат _____Зона № _____

Обоз- начение харак- терных точек границ	Координаты, м				Метод определения координат	Формулы, примененные для расчета средней квадратической погрешности определения координат характерных точек границ (Mt), с подставленными в такие формулы значениями и итоговые (вычисленные) значения Mt, м	Описание закрепления точки
	содержатся в Едином государственном реестре недвижимости		определены в результате выполнения комплексных кадастровых работ				
	X	Y	X	Y			
1	2	3	4	5	6	7	8

2. Сведения о частях границ уточняемого земельного участка с кадастровым номером _____:

Обозначение части границ		Горизонтальное проложение (S), м	Описание прохождения части границ	Сведения о согласовании местоположения границ (согласовано/спорное)
от т.	до т.			
1	2	3	4	5

3. Сведения о характеристиках уточняемого земельного участка с кадастровым номером 67:25:0010607:149 _____:

№ п/п	Наименование характеристики земельного участка	Значение характеристики
1	2	3
1.	Адрес земельного участка	—
1.1.	Сведения о местоположении земельного участка (при отсутствии адреса) в структурированном в соответствии с федеральной информационной адресной системой виде	Российская Федерация, Смоленская область, Ярцевский р-н, Ярцево г, Космонавтов ул, д 28
1.2.	Дополнительные сведения о местоположении земельного участка	—
2.	Площадь земельного участка ± величина погрешности определения (вычисления) площади ($P \pm \Delta P$), м²	$0 \pm 0,00$
3.	Формула, примененная для вычисления предельной погрешности определения площади земельного участка, с подставленными значениями и итоговые (вычисленные) значения	$3,5*0,10*\sqrt{(0,00)} = 0$
4.	Площадь земельного участка согласно сведениям Единого государственного реестра недвижимости (Ркад), м²	316,00
5.	Оценка расхождения Р и Ркад ($P - P_{кад}$), м²	316
6.	Предельный минимальный и максимальный размеры земельного участка (Рмин и Рмакс), м²	— —

1	2				3			
7.	Вид (виды) разрешенного использования				индивидуальное жилищное строительство			
7.1.	Дополнительные сведения об использовании земельного участка				—			
8.	Кадастровый или иной государственный учетный номер (инвентарный) здания, сооружения, объекта незавершенного строительства, расположенного на земельном участке				—			
9.	Сведения о земельных участках (землях общего пользования, территории общего пользования), посредством которых обеспечивается доступ				—			
10.	Иные сведения				—			
4. Пояснения к сведениям об уточняемом земельном участке с кадастровым номером 67:25:0010607:149 :								
1.	—							
1. Сведения о характерных точках границ уточняемого земельного участка с кадастровым номером _____ : Система координат _____ Зона № _____								
Обоз- начение харак- терных точек границ	Координаты, м				Метод определения координат	Формулы, примененные для расчета средней квадратической погрешности определения координат характерных точек границ (Mt), с подставленными в такие формулы значениями и итоговые (вычисленные) значения Mt, м	Описание закрепления точки	
	содержатся в Едином государственном реестре недвижимости		определены в результате выполнения комплексных кадастровых работ					
	X	Y	X	Y				
1	2	3	4	5	6	7	8	
2. Сведения о частях границ уточняемого земельного участка с кадастровым номером _____ :								
Обозначение части границ		Горизонтальное проложение (S), м	Описание прохождения части границ			Сведения о согласовании местоположения границ (согласовано/спорное)		
от т.	до т.							
1	2	3	4			5		
3. Сведения о характеристиках уточняемого земельного участка с кадастровым номером 67:25:0010607:150 :								
№ п/п	Наименование характеристики земельного участка				Значение характеристики			
1	2				3			

1	2	3
1.	Адрес земельного участка	—
1.1.	Сведения о местоположении земельного участка (при отсутствии адреса) в структурированном в соответствии с федеральной информационной адресной системой виде	Российская Федерация, Смоленская область, Ярцевский р-н, Ярцево г, Космонавтов ул, д 28
1.2.	Дополнительные сведения о местоположении земельного участка	—
2.	Площадь земельного участка \pm величина погрешности определения (вычисления) площади ($P \pm \Delta P$), м ²	$0 \pm 0,00$
3.	Формула, примененная для вычисления предельной погрешности определения площади земельного участка, с подставленными значениями и итоговые (вычисленные) значения	$3,5*0,10*\sqrt{(0,00)} = 0$
4.	Площадь земельного участка согласно сведениям Единого государственного реестра недвижимости (Ркад), м ²	316,00
5.	Оценка расхождения Р и Ркад ($P - P_{кад}$), м ²	316
6.	Предельный минимальный и максимальный размеры земельного участка ($P_{мин}$ и $P_{макс}$), м ²	— —
7.	Вид (виды) разрешенного использования	индивидуальное жилищное строительство
7.1.	Дополнительные сведения об использовании земельного участка	—
8.	Кадастровый или иной государственный учетный номер (инвентарный) здания, сооружения, объекта незавершенного строительства, расположенного на земельном участке	—
9.	Сведения о земельных участках (землях общего пользования, территории общего пользования), посредством которых обеспечивается доступ	—
10.	Иные сведения	—
4. Пояснения к сведениям об уточняемом земельном участке с кадастровым номером <u>67:25:0010607:150</u> :		
1.	—	

1. Сведения о характерных точках границ уточняемого земельного участка с кадастровым номером _____:

Система координат _____Зона № _____

Обоз- начение харак- терных точек границ	Координаты, м				Метод определения координат	Формулы, примененные для расчета средней квадратической погрешности определения координат характерных точек границ (Mt), с подставленными в такие формулы значениями и итоговые (вычисленные) значения Mt, м	Описание закрепления точки
	содержатся в Едином государственном реестре недвижимости		определены в результате выполнения комплексных кадастровых работ				
	X	Y	X	Y			
1	2	3	4	5	6	7	8

2. Сведения о частях границ уточняемого земельного участка с кадастровым номером _____:

Обозначение части границ		Горизонтальное проложение (S), м	Описание прохождения части границ	Сведения о согласовании местоположения границ (согласовано/спорное)
от т.	до т.			
1	2	3	4	5

3. Сведения о характеристиках уточняемого земельного участка с кадастровым номером 67:25:0010607:151 _____:

№ п/п	Наименование характеристики земельного участка	Значение характеристики
1	2	3
1.	Адрес земельного участка	—
1.1.	Сведения о местоположении земельного участка (при отсутствии адреса) в структурированном в соответствии с федеральной информационной адресной системой виде	Российская Федерация, Смоленская область, Ярцевский р-н, Ярцево г, Космонавтов ул, д 29
1.2.	Дополнительные сведения о местоположении земельного участка	—
2.	Площадь земельного участка ± величина погрешности определения (вычисления) площади ($P \pm \Delta P$), м²	$0 \pm 0,00$
3.	Формула, примененная для вычисления предельной погрешности определения площади земельного участка, с подставленными значениями и итоговые (вычисленные) значения	$3,5*0,10*\sqrt{(0,00)} = 0$
4.	Площадь земельного участка согласно сведениям Единого государственного реестра недвижимости (Ркад), м²	690,00
5.	Оценка расхождения Р и Ркад ($P - P_{кад}$), м²	690
6.	Предельный минимальный и максимальный размеры земельного участка (Рмин и Рмакс), м²	— —

1	2				3			
7.	Вид (виды) разрешенного использования				Для индивидуального жилищного строительства			
7.1.	Дополнительные сведения об использовании земельного участка				—			
8.	Кадастровый или иной государственный учетный номер (инвентарный) здания, сооружения, объекта незавершенного строительства, расположенного на земельном участке				—			
9.	Сведения о земельных участках (землях общего пользования, территории общего пользования), посредством которых обеспечивается доступ				—			
10.	Иные сведения				—			
4. Пояснения к сведениям об уточняемом земельном участке с кадастровым номером 67:25:0010607:151 :								
1.	—							
1. Сведения о характерных точках границ уточняемого земельного участка с кадастровым номером : Система координат Зона №								
Обоз- начение харак- терных точек границ	Координаты, м				Метод определения координат	Формулы, примененные для расчета средней квадратической погрешности определения координат характерных точек границ (Mt), с подставленными в такие формулы значениями и итоговые (вычисленные) значения Mt, м	Описание закрепления точки	
	содержатся в Едином государственном реестре недвижимости		определены в результате выполнения комплексных кадастровых работ					
	X	Y	X	Y				
1	2	3	4	5	6	7	8	
2. Сведения о частях границ уточняемого земельного участка с кадастровым номером :								
Обозначение части границ		Горизонтальное проложение (S), м	Описание прохождения части границ			Сведения о согласовании местоположения границ (согласовано/спорное)		
от т.	до т.							
1	2	3	4			5		
3. Сведения о характеристиках уточняемого земельного участка с кадастровым номером 67:25:0010607:152 :								
№ п/п	Наименование характеристики земельного участка				Значение характеристики			
1	2				3			

1	2	3
1.	Адрес земельного участка	—
1.1.	Сведения о местоположении земельного участка (при отсутствии адреса) в структурированном в соответствии с федеральной информационной адресной системой виде	Российская Федерация, Смоленская область, Ярцевский р-н, Ярцево г, Космонавтов ул, д 29
1.2.	Дополнительные сведения о местоположении земельного участка	—
2.	Площадь земельного участка \pm величина погрешности определения (вычисления) площади ($P \pm \Delta P$), м ²	$0 \pm 0,00$
3.	Формула, примененная для вычисления предельной погрешности определения площади земельного участка, с подставленными значениями и итоговые (вычисленные) значения	$3,5*0,10*\sqrt{(0,00)} = 0$
4.	Площадь земельного участка согласно сведениям Единого государственного реестра недвижимости (Ркад), м ²	689,00
5.	Оценка расхождения Р и Ркад ($P - P_{кад}$), м ²	689
6.	Предельный минимальный и максимальный размеры земельного участка ($P_{мин}$ и $P_{макс}$), м ²	— —
7.	Вид (виды) разрешенного использования	Для индивидуального жилищного строительства
7.1.	Дополнительные сведения об использовании земельного участка	—
8.	Кадастровый или иной государственный учетный номер (инвентарный) здания, сооружения, объекта незавершенного строительства, расположенного на земельном участке	—
9.	Сведения о земельных участках (землях общего пользования, территории общего пользования), посредством которых обеспечивается доступ	—
10.	Иные сведения	—
4. Пояснения к сведениям об уточняемом земельном участке с кадастровым номером <u>67:25:0010607:152</u> :		
1.	—	

1. Сведения о характерных точках границ уточняемого земельного участка с кадастровым номером _____:

Система координат _____Зона № _____

Обоз- начение харак- терных точек границ	Координаты, м				Метод определения координат	Формулы, примененные для расчета средней квадратической погрешности определения координат характерных точек границ (Mt), с подставленными в такие формулы значениями и итоговые (вычисленные) значения Mt, м	Описание закрепления точки
	содержатся в Едином государственном реестре недвижимости		определены в результате выполнения комплексных кадастровых работ				
	X	Y	X	Y			
1	2	3	4	5	6	7	8

2. Сведения о частях границ уточняемого земельного участка с кадастровым номером _____:

Обозначение части границ		Горизонтальное проложение (S), м	Описание прохождения части границ	Сведения о согласовании местоположения границ (согласовано/спорное)
от т.	до т.			
1	2	3	4	5

3. Сведения о характеристиках уточняемого земельного участка с кадастровым номером 67:25:0010607:153 _____:

№ п/п	Наименование характеристики земельного участка	Значение характеристики
1	2	3
1.	Адрес земельного участка	—
1.1.	Сведения о местоположении земельного участка (при отсутствии адреса) в структурированном в соответствии с федеральной информационной адресной системой виде	Российская Федерация, Смоленская область, Ярцевский р-н, Ярцево г, Космонавтов ул, д 30
1.2.	Дополнительные сведения о местоположении земельного участка	—
2.	Площадь земельного участка ± величина погрешности определения (вычисления) площади ($P \pm \Delta P$), м²	$0 \pm 0,00$
3.	Формула, примененная для вычисления предельной погрешности определения площади земельного участка, с подставленными значениями и итоговые (вычисленные) значения	$3,5*0,10*\sqrt{(0,00)} = 0$
4.	Площадь земельного участка согласно сведениям Единого государственного реестра недвижимости (Ркад), м²	36,00
5.	Оценка расхождения Р и Ркад ($P - P_{кад}$), м²	36
6.	Предельный минимальный и максимальный размеры земельного участка (Рмин и Рмакс), м²	— —

1	2				3			
7.	Вид (виды) разрешенного использования				Огородничество			
7.1.	Дополнительные сведения об использовании земельного участка				—			
8.	Кадастровый или иной государственный учетный номер (инвентарный) здания, сооружения, объекта незавершенного строительства, расположенного на земельном участке				—			
9.	Сведения о земельных участках (землях общего пользования, территории общего пользования), посредством которых обеспечивается доступ				—			
10.	Иные сведения				—			
4. Пояснения к сведениям об уточняемом земельном участке с кадастровым номером 67:25:0010607:153 :								
1.	—							
1. Сведения о характерных точках границ уточняемого земельного участка с кадастровым номером : Система координат Зона №								
Обоз- начение харак- терных точек границ	Координаты, м				Метод определения координат	Формулы, примененные для расчета средней квадратической погрешности определения координат характерных точек границ (Mt), с подставленными в такие формулы значениями и итоговые (вычисленные) значения Mt, м	Описание закрепления точки	
	содержатся в Едином государственном реестре недвижимости		определены в результате выполнения комплексных кадастровых работ					
	X	Y	X	Y				
1	2	3	4	5	6	7	8	
2. Сведения о частях границ уточняемого земельного участка с кадастровым номером :								
Обозначение части границ		Горизонтальное проложение (S), м	Описание прохождения части границ			Сведения о согласовании местоположения границ (согласовано/спорное)		
от т.	до т.							
1	2	3	4			5		
3. Сведения о характеристиках уточняемого земельного участка с кадастровым номером 67:25:0010607:156 :								
№ п/п	Наименование характеристики земельного участка				Значение характеристики			
1	2				3			

1	2	3
1.	Адрес земельного участка	—
1.1.	Сведения о местоположении земельного участка (при отсутствии адреса) в структурированном в соответствии с федеральной информационной адресной системой виде	Российская Федерация, Смоленская область, Ярцевский р-н, Ярцево г, Космонавтов ул, д 31
1.2.	Дополнительные сведения о местоположении земельного участка	—
2.	Площадь земельного участка \pm величина погрешности определения (вычисления) площади ($P \pm \Delta P$), м ²	$0 \pm 0,00$
3.	Формула, примененная для вычисления предельной погрешности определения площади земельного участка, с подставленными значениями и итоговые (вычисленные) значения	$3,5*0,10*\sqrt{(0,00)} = 0$
4.	Площадь земельного участка согласно сведениям Единого государственного реестра недвижимости (Ркад), м ²	52,00
5.	Оценка расхождения Р и Ркад ($P - P_{кад}$), м ²	52
6.	Предельный минимальный и максимальный размеры земельного участка ($P_{мин}$ и $P_{макс}$), м ²	— —
7.	Вид (виды) разрешенного использования	индивидуальное жилищное строительство
7.1.	Дополнительные сведения об использовании земельного участка	—
8.	Кадастровый или иной государственный учетный номер (инвентарный) здания, сооружения, объекта незавершенного строительства, расположенного на земельном участке	—
9.	Сведения о земельных участках (землях общего пользования, территории общего пользования), посредством которых обеспечивается доступ	—
10.	Иные сведения	—
4. Пояснения к сведениям об уточняемом земельном участке с кадастровым номером <u>67:25:0010607:156</u> :		
1.	—	

1. Сведения о характерных точках границ уточняемого земельного участка с кадастровым номером _____:

Система координат _____Зона № _____

Обоз- начение харак- терных точек границ	Координаты, м				Метод определения координат	Формулы, примененные для расчета средней квадратической погрешности определения координат характерных точек границ (Mt), с подставленными в такие формулы значениями и итоговые (вычисленные) значения Mt, м	Описание закрепления точки
	содержатся в Едином государственном реестре недвижимости		определены в результате выполнения комплексных кадастровых работ				
	X	Y	X	Y			
1	2	3	4	5	6	7	8

2. Сведения о частях границ уточняемого земельного участка с кадастровым номером _____:

Обозначение части границ		Горизонтальное проложение (S), м	Описание прохождения части границ	Сведения о согласовании местоположения границ (согласовано/спорное)
от т.	до т.			
1	2	3	4	5

3. Сведения о характеристиках уточняемого земельного участка с кадастровым номером 67:25:0010607:167 _____:

№ п/п	Наименование характеристики земельного участка	Значение характеристики
1	2	3
1.	Адрес земельного участка	—
1.1.	Сведения о местоположении земельного участка (при отсутствии адреса) в структурированном в соответствии с федеральной информационной адресной системой виде	Российская Федерация, Смоленская область, Ярцевский р-н, Ярцево г, Красноармейская ул, д 19
1.2.	Дополнительные сведения о местоположении земельного участка	—
2.	Площадь земельного участка ± величина погрешности определения (вычисления) площади ($P \pm \Delta P$), м²	$0 \pm 0,00$
3.	Формула, примененная для вычисления предельной погрешности определения площади земельного участка, с подставленными значениями и итоговые (вычисленные) значения	$3,5*0,10*\sqrt{(0,00)} = 0$
4.	Площадь земельного участка согласно сведениям Единого государственного реестра недвижимости (Ркад), м²	18,00
5.	Оценка расхождения Р и Ркад ($P - P_{кад}$), м²	18
6.	Предельный минимальный и максимальный размеры земельного участка (Рмин и Рмакс), м²	— —

1	2				3			
7.	Вид (виды) разрешенного использования				Огородничество			
7.1.	Дополнительные сведения об использовании земельного участка				—			
8.	Кадастровый или иной государственный учетный номер (инвентарный) здания, сооружения, объекта незавершенного строительства, расположенного на земельном участке				—			
9.	Сведения о земельных участках (землях общего пользования, территории общего пользования), посредством которых обеспечивается доступ				—			
10.	Иные сведения				—			
4. Пояснения к сведениям об уточняемом земельном участке с кадастровым номером 67:25:0010607:167 :								
1.	—							
1. Сведения о характерных точках границ уточняемого земельного участка с кадастровым номером : Система координат Зона №								
Обоз- начение харак- терных точек границ	Координаты, м				Метод определения координат	Формулы, примененные для расчета средней квадратической погрешности определения координат характерных точек границ (Mt), с подставленными в такие формулы значениями и итоговые (вычисленные) значения Mt, м	Описание закрепления точки	
	содержатся в Едином государственном реестре недвижимости		определены в результате выполнения комплексных кадастровых работ					
	X	Y	X	Y				
1	2	3	4	5	6	7	8	
2. Сведения о частях границ уточняемого земельного участка с кадастровым номером :								
Обозначение части границ		Горизонтальное проложение (S), м	Описание прохождения части границ			Сведения о согласовании местоположения границ (согласовано/спорное)		
от т.	до т.							
1	2	3	4			5		
3. Сведения о характеристиках уточняемого земельного участка с кадастровым номером 67:25:0010607:172 :								
№ п/п	Наименование характеристики земельного участка				Значение характеристики			
1	2				3			

1	2	3
1.	Адрес земельного участка	—
1.1.	Сведения о местоположении земельного участка (при отсутствии адреса) в структурированном в соответствии с федеральной информационной адресной системой виде	Российская Федерация, Смоленская область, Ярцевский р-н, Ярцево г, Советская ул, д 62
1.2.	Дополнительные сведения о местоположении земельного участка	—
2.	Площадь земельного участка \pm величина погрешности определения (вычисления) площади ($P \pm \Delta P$), м ²	$0 \pm 0,00$
3.	Формула, примененная для вычисления предельной погрешности определения площади земельного участка, с подставленными значениями и итоговые (вычисленные) значения	$3,5*0,10*\sqrt{(0,00)} = 0$
4.	Площадь земельного участка согласно сведениям Единого государственного реестра недвижимости (Ркад), м ²	600,00
5.	Оценка расхождения Р и Ркад ($P - P_{кад}$), м ²	600
6.	Предельный минимальный и максимальный размеры земельного участка ($P_{мин}$ и $P_{макс}$), м ²	— —
7.	Вид (виды) разрешенного использования	Под индивидуальный жилой дом
7.1.	Дополнительные сведения об использовании земельного участка	—
8.	Кадастровый или иной государственный учетный номер (инвентарный) здания, сооружения, объекта незавершенного строительства, расположенного на земельном участке	—
9.	Сведения о земельных участках (землях общего пользования, территории общего пользования), посредством которых обеспечивается доступ	—
10.	Иные сведения	—
4. Пояснения к сведениям об уточняемом земельном участке с кадастровым номером <u>67:25:0010607:172</u> :		
1.	—	

1. Сведения о характерных точках границ уточняемого земельного участка с кадастровым номером _____:

Система координат _____Зона № _____

Обоз- начение харак- терных точек границ	Координаты, м				Метод определения координат	Формулы, примененные для расчета средней квадратической погрешности определения координат характерных точек границ (Mt), с подставленными в такие формулы значениями и итоговые (вычисленные) значения Mt, м	Описание закрепления точки
	содержатся в Едином государственном реестре недвижимости		определены в результате выполнения комплексных кадастровых работ				
	X	Y	X	Y			
1	2	3	4	5	6	7	8

2. Сведения о частях границ уточняемого земельного участка с кадастровым номером _____:

Обозначение части границ		Горизонтальное проложение (S), м	Описание прохождения части границ	Сведения о согласовании местоположения границ (согласовано/спорное)
от т.	до т.			
1	2	3	4	5

3. Сведения о характеристиках уточняемого земельного участка с кадастровым номером _____67:25:0010607:174_____:

№ п/п	Наименование характеристики земельного участка	Значение характеристики
1	2	3
1.	Адрес земельного участка	—
1.1.	Сведения о местоположении земельного участка (при отсутствии адреса) в структурированном в соответствии с федеральной информационной адресной системой виде	Российская Федерация, Смоленская область, Ярцевский р-н, Ярцево г, Советская ул, д 66
1.2.	Дополнительные сведения о местоположении земельного участка	—
2.	Площадь земельного участка ± величина погрешности определения (вычисления) площади ($P \pm \Delta P$), м²	$0 \pm 0,00$
3.	Формула, примененная для вычисления предельной погрешности определения площади земельного участка, с подставленными значениями и итоговые (вычисленные) значения	$3,5*0,10*\sqrt{(0,00)} = 0$
4.	Площадь земельного участка согласно сведениям Единого государственного реестра недвижимости (Ркад), м²	627,00
5.	Оценка расхождения Р и Ркад ($P - P_{кад}$), м²	627
6.	Предельный минимальный и максимальный размеры земельного участка (Рмин и Рмакс), м²	— —

1	2				3			
7.	Вид (виды) разрешенного использования				Индивидуальное жилищное строительство			
7.1.	Дополнительные сведения об использовании земельного участка				—			
8.	Кадастровый или иной государственный учетный номер (инвентарный) здания, сооружения, объекта незавершенного строительства, расположенного на земельном участке				—			
9.	Сведения о земельных участках (землях общего пользования, территории общего пользования), посредством которых обеспечивается доступ				—			
10.	Иные сведения				—			
4. Пояснения к сведениям об уточняемом земельном участке с кадастровым номером 67:25:0010607:174 :								
1.	—							
1. Сведения о характерных точках границ уточняемого земельного участка с кадастровым номером : Система координат Зона №								
Обоз- начение харак- терных точек границ	Координаты, м				Метод определения координат	Формулы, примененные для расчета средней квадратической погрешности определения координат характерных точек границ (Mt), с подставленными в такие формулы значениями и итоговые (вычисленные) значения Mt, м	Описание закрепления точки	
	содержатся в Едином государственном реестре недвижимости		определены в результате выполнения комплексных кадастровых работ					
	X	Y	X	Y				
1	2	3	4	5	6	7	8	
2. Сведения о частях границ уточняемого земельного участка с кадастровым номером :								
Обозначение части границ		Горизонтальное проложение (S), м	Описание прохождения части границ			Сведения о согласовании местоположения границ (согласовано/спорное)		
от т.	до т.							
1	2	3	4			5		
3. Сведения о характеристиках уточняемого земельного участка с кадастровым номером 67:25:0010607:175 :								
№ п/п	Наименование характеристики земельного участка				Значение характеристики			
1	2				3			

1	2	3
1.	Адрес земельного участка	—
1.1.	Сведения о местоположении земельного участка (при отсутствии адреса) в структурированном в соответствии с федеральной информационной адресной системой виде	Российская Федерация, Смоленская область, Ярцевский р-н, Ярцево г, Советская ул, д 66
1.2.	Дополнительные сведения о местоположении земельного участка	—
2.	Площадь земельного участка \pm величина погрешности определения (вычисления) площади ($P \pm \Delta P$), м ²	$0 \pm 0,00$
3.	Формула, примененная для вычисления предельной погрешности определения площади земельного участка, с подставленными значениями и итоговые (вычисленные) значения	$3,5*0,10*\sqrt{(0,00)} = 0$
4.	Площадь земельного участка согласно сведениям Единого государственного реестра недвижимости (Ркад), м ²	628,00
5.	Оценка расхождения Р и Ркад ($P - P_{кад}$), м ²	628
6.	Предельный минимальный и максимальный размеры земельного участка ($P_{мин}$ и $P_{макс}$), м ²	— —
7.	Вид (виды) разрешенного использования	Индивидуальное жилищное строительство
7.1.	Дополнительные сведения об использовании земельного участка	—
8.	Кадастровый или иной государственный учетный номер (инвентарный) здания, сооружения, объекта незавершенного строительства, расположенного на земельном участке	—
9.	Сведения о земельных участках (землях общего пользования, территории общего пользования), посредством которых обеспечивается доступ	—
10.	Иные сведения	—
4. Пояснения к сведениям об уточняемом земельном участке с кадастровым номером <u>67:25:0010607:175</u> :		
1.	—	

1. Сведения о характерных точках границ уточняемого земельного участка с кадастровым номером _____:

Система координат _____Зона № _____

Обоз- начение харак- терных точек границ	Координаты, м				Метод определения координат	Формулы, примененные для расчета средней квадратической погрешности определения координат характерных точек границ (Mt), с подставленными в такие формулы значениями и итоговые (вычисленные) значения Mt, м	Описание закрепления точки
	содержатся в Едином государственном реестре недвижимости		определены в результате выполнения комплексных кадастровых работ				
	X	Y	X	Y			
1	2	3	4	5	6	7	8

2. Сведения о частях границ уточняемого земельного участка с кадастровым номером _____:

Обозначение части границ		Горизонтальное проложение (S), м	Описание прохождения части границ	Сведения о согласовании местоположения границ (согласовано/спорное)
от т.	до т.			
1	2	3	4	5

3. Сведения о характеристиках уточняемого земельного участка с кадастровым номером 67:25:0010607:176 _____:

№ п/п	Наименование характеристики земельного участка	Значение характеристики
1	2	3
1.	Адрес земельного участка	—
1.1.	Сведения о местоположении земельного участка (при отсутствии адреса) в структурированном в соответствии с федеральной информационной адресной системой виде	Российская Федерация, Смоленская область, Ярцевский р-н, Ярцево г, Советская ул, д 68
1.2.	Дополнительные сведения о местоположении земельного участка	—
2.	Площадь земельного участка ± величина погрешности определения (вычисления) площади ($P \pm \Delta P$), м²	$0 \pm 0,00$
3.	Формула, примененная для вычисления предельной погрешности определения площади земельного участка, с подставленными значениями и итоговые (вычисленные) значения	$3,5*0,10*\sqrt{(0,00)} = 0$
4.	Площадь земельного участка согласно сведениям Единого государственного реестра недвижимости (Ркад), м²	727,00
5.	Оценка расхождения Р и Ркад ($P - P_{кад}$), м²	727
6.	Предельный минимальный и максимальный размеры земельного участка (Рмин и Рмакс), м²	— —

1	2				3			
7.	Вид (виды) разрешенного использования				Для индивидуального жилищного строительства			
7.1.	Дополнительные сведения об использовании земельного участка				—			
8.	Кадастровый или иной государственный учетный номер (инвентарный) здания, сооружения, объекта незавершенного строительства, расположенного на земельном участке				—			
9.	Сведения о земельных участках (землях общего пользования, территории общего пользования), посредством которых обеспечивается доступ				—			
10.	Иные сведения				—			
4. Пояснения к сведениям об уточняемом земельном участке с кадастровым номером 67:25:0010607:176 :								
1.	—							
1. Сведения о характерных точках границ уточняемого земельного участка с кадастровым номером : Система координат Зона №								
Обоз- начение харак- терных точек границ	Координаты, м				Метод определения координат	Формулы, примененные для расчета средней квадратической погрешности определения координат характерных точек границ (Mt), с подставленными в такие формулы значениями и итоговые (вычисленные) значения Mt, м	Описание закрепления точки	
	содержатся в Едином государственном реестре недвижимости		определены в результате выполнения комплексных кадастровых работ					
	X	Y	X	Y				
1	2	3	4	5	6	7	8	
2. Сведения о частях границ уточняемого земельного участка с кадастровым номером :								
Обозначение части границ		Горизонтальное проложение (S), м	Описание прохождения части границ			Сведения о согласовании местоположения границ (согласовано/спорное)		
от т.	до т.							
1	2	3	4			5		
3. Сведения о характеристиках уточняемого земельного участка с кадастровым номером 67:25:0010607:179 :								
№ п/п	Наименование характеристики земельного участка				Значение характеристики			
1	2				3			

1	2	3
1.	Адрес земельного участка	—
1.1.	Сведения о местоположении земельного участка (при отсутствии адреса) в структурированном в соответствии с федеральной информационной адресной системой виде	Российская Федерация, Смоленская область, Ярцевский р-н, Ярцево г, Советская ул, д 70
1.2.	Дополнительные сведения о местоположении земельного участка	—
2.	Площадь земельного участка \pm величина погрешности определения (вычисления) площади ($P \pm \Delta P$), м ²	$0 \pm 0,00$
3.	Формула, примененная для вычисления предельной погрешности определения площади земельного участка, с подставленными значениями и итоговые (вычисленные) значения	$3,5*0,10*\sqrt{(0,00)} = 0$
4.	Площадь земельного участка согласно сведениям Единого государственного реестра недвижимости (Ркад), м ²	1 515,00
5.	Оценка расхождения Р и Ркад ($P - P_{кад}$), м ²	1 515
6.	Предельный минимальный и максимальный размеры земельного участка ($P_{мин}$ и $P_{макс}$), м ²	— —
7.	Вид (виды) разрешенного использования	индивидуальное жилищное строительство
7.1.	Дополнительные сведения об использовании земельного участка	—
8.	Кадастровый или иной государственный учетный номер (инвентарный) здания, сооружения, объекта незавершенного строительства, расположенного на земельном участке	—
9.	Сведения о земельных участках (землях общего пользования, территории общего пользования), посредством которых обеспечивается доступ	—
10.	Иные сведения	—
4. Пояснения к сведениям об уточняемом земельном участке с кадастровым номером <u>67:25:0010607:179</u> :		
1.	—	

1. Сведения о характерных точках границ уточняемого земельного участка с кадастровым номером _____:

Система координат _____Зона № _____

Обоз- начение харак- терных точек границ	Координаты, м				Метод определения координат	Формулы, примененные для расчета средней квадратической погрешности определения координат характерных точек границ (Mt), с подставленными в такие формулы значениями и итоговые (вычисленные) значения Mt, м	Описание закрепления точки
	содержатся в Едином государственном реестре недвижимости		определены в результате выполнения комплексных кадастровых работ				
	X	Y	X	Y			
1	2	3	4	5	6	7	8

2. Сведения о частях границ уточняемого земельного участка с кадастровым номером _____:

Обозначение части границ		Горизонтальное проложение (S), м	Описание прохождения части границ	Сведения о согласовании местоположения границ (согласовано/спорное)
от т.	до т.			
1	2	3	4	5

3. Сведения о характеристиках уточняемого земельного участка с кадастровым номером 67:25:0010607:186 _____:

№ п/п	Наименование характеристики земельного участка	Значение характеристики
1	2	3
1.	Адрес земельного участка	—
1.1.	Сведения о местоположении земельного участка (при отсутствии адреса) в структурированном в соответствии с федеральной информационной адресной системой виде	Российская Федерация, Смоленская область, Ярцевский р-н, Ярцево г, Советская ул, д 88
1.2.	Дополнительные сведения о местоположении земельного участка	—
2.	Площадь земельного участка ± величина погрешности определения (вычисления) площади ($P \pm \Delta P$), м²	$0 \pm 0,00$
3.	Формула, примененная для вычисления предельной погрешности определения площади земельного участка, с подставленными значениями и итоговые (вычисленные) значения	$3,5*0,10*\sqrt{(0,00)} = 0$
4.	Площадь земельного участка согласно сведениям Единого государственного реестра недвижимости (Ркад), м²	55,00
5.	Оценка расхождения Р и Ркад ($P - P_{кад}$), м²	55
6.	Предельный минимальный и максимальный размеры земельного участка (Рмин и Рмакс), м²	— —

1	2				3			
7.	Вид (виды) разрешенного использования				Огородничество			
7.1.	Дополнительные сведения об использовании земельного участка				—			
8.	Кадастровый или иной государственный учетный номер (инвентарный) здания, сооружения, объекта незавершенного строительства, расположенного на земельном участке				—			
9.	Сведения о земельных участках (землях общего пользования, территории общего пользования), посредством которых обеспечивается доступ				—			
10.	Иные сведения				—			
4. Пояснения к сведениям об уточняемом земельном участке с кадастровым номером 67:25:0010607:186 :								
1.	—							
1. Сведения о характерных точках границ уточняемого земельного участка с кадастровым номером _____ : Система координат _____ Зона № _____								
Обоз- начение харак- терных точек границ	Координаты, м				Метод определения координат	Формулы, примененные для расчета средней квадратической погрешности определения координат характерных точек границ (Mt), с подставленными в такие формулы значениями и итоговые (вычисленные) значения Mt, м	Описание закрепления точки	
	содержатся в Едином государственном реестре недвижимости		определены в результате выполнения комплексных кадастровых работ					
	X	Y	X	Y				
1	2	3	4	5	6	7	8	
2. Сведения о частях границ уточняемого земельного участка с кадастровым номером _____ :								
Обозначение части границ		Горизонтальное проложение (S), м	Описание прохождения части границ			Сведения о согласовании местоположения границ (согласовано/спорное)		
от т.	до т.							
1	2	3	4			5		
3. Сведения о характеристиках уточняемого земельного участка с кадастровым номером 67:25:0010607:188 :								
№ п/п	Наименование характеристики земельного участка				Значение характеристики			
1	2				3			

1	2	3
1.	Адрес земельного участка	—
1.1.	Сведения о местоположении земельного участка (при отсутствии адреса) в структурированном в соответствии с федеральной информационной адресной системой виде	Российская Федерация, Смоленская область, Ярцевский р-н, Ярцево г, Советская ул, д 90/2
1.2.	Дополнительные сведения о местоположении земельного участка	—
2.	Площадь земельного участка \pm величина погрешности определения (вычисления) площади ($P \pm \Delta P$), м ²	$0 \pm 0,00$
3.	Формула, примененная для вычисления предельной погрешности определения площади земельного участка, с подставленными значениями и итоговые (вычисленные) значения	$3,5*0,10*\sqrt{(0,00)} = 0$
4.	Площадь земельного участка согласно сведениям Единого государственного реестра недвижимости (Ркад), м ²	672,00
5.	Оценка расхождения Р и Ркад ($P - P_{кад}$), м ²	672
6.	Предельный минимальный и максимальный размеры земельного участка ($P_{мин}$ и $P_{макс}$), м ²	— —
7.	Вид (виды) разрешенного использования	Индивидуальное жилищное строительство
7.1.	Дополнительные сведения об использовании земельного участка	—
8.	Кадастровый или иной государственный учетный номер (инвентарный) здания, сооружения, объекта незавершенного строительства, расположенного на земельном участке	—
9.	Сведения о земельных участках (землях общего пользования, территории общего пользования), посредством которых обеспечивается доступ	—
10.	Иные сведения	—
4. Пояснения к сведениям об уточняемом земельном участке с кадастровым номером <u>67:25:0010607:188</u> :		
1.	—	

1. Сведения о характерных точках границ уточняемого земельного участка с кадастровым номером _____:

Система координат _____Зона № _____

Обоз- начение харак- терных точек границ	Координаты, м				Метод определения координат	Формулы, примененные для расчета средней квадратической погрешности определения координат характерных точек границ (Mt), с подставленными в такие формулы значениями и итоговые (вычисленные) значения Mt, м	Описание закрепления точки
	содержатся в Едином государственном реестре недвижимости		определены в результате выполнения комплексных кадастровых работ				
	X	Y	X	Y			
1	2	3	4	5	6	7	8

2. Сведения о частях границ уточняемого земельного участка с кадастровым номером _____:

Обозначение части границ		Горизонтальное проложение (S), м	Описание прохождения части границ	Сведения о согласовании местоположения границ (согласовано/спорное)
от т.	до т.			
1	2	3	4	5

3. Сведения о характеристиках уточняемого земельного участка с кадастровым номером 67:25:0010607:195 _____:

№ п/п	Наименование характеристики земельного участка	Значение характеристики
1	2	3
1.	Адрес земельного участка	—
1.1.	Сведения о местоположении земельного участка (при отсутствии адреса) в структурированном в соответствии с федеральной информационной адресной системой виде	Российская Федерация, Смоленская область, Ярцевский р-н, Ярцево г, Советская ул, д 104
1.2.	Дополнительные сведения о местоположении земельного участка	—
2.	Площадь земельного участка ± величина погрешности определения (вычисления) площади ($P \pm \Delta P$), м²	$0 \pm 0,00$
3.	Формула, примененная для вычисления предельной погрешности определения площади земельного участка, с подставленными значениями и итоговые (вычисленные) значения	$3,5*0,10*\sqrt{(0,00)} = 0$
4.	Площадь земельного участка согласно сведениям Единого государственного реестра недвижимости (Ркад), м²	1 071,00
5.	Оценка расхождения Р и Ркад ($P - P_{кад}$), м²	1 071
6.	Предельный минимальный и максимальный размеры земельного участка (Рмин и Рмакс), м²	— —

1	2				3			
7.	Вид (виды) разрешенного использования				Огородничество			
7.1.	Дополнительные сведения об использовании земельного участка				—			
8.	Кадастровый или иной государственный учетный номер (инвентарный) здания, сооружения, объекта незавершенного строительства, расположенного на земельном участке				—			
9.	Сведения о земельных участках (землях общего пользования, территории общего пользования), посредством которых обеспечивается доступ				—			
10.	Иные сведения				—			
4. Пояснения к сведениям об уточняемом земельном участке с кадастровым номером 67:25:0010607:195 :								
1.	—							
1. Сведения о характерных точках границ уточняемого земельного участка с кадастровым номером : Система координат Зона №								
Обоз- начение харак- терных точек границ	Координаты, м				Метод определения координат	Формулы, примененные для расчета средней квадратической погрешности определения координат характерных точек границ (Mt), с подставленными в такие формулы значениями и итоговые (вычисленные) значения Mt, м	Описание закрепления точки	
	содержатся в Едином государственном реестре недвижимости		определены в результате выполнения комплексных кадастровых работ					
	X	Y	X	Y				
1	2	3	4	5	6	7	8	
2. Сведения о частях границ уточняемого земельного участка с кадастровым номером :								
Обозначение части границ		Горизонтальное проложение (S), м	Описание прохождения части границ			Сведения о согласовании местоположения границ (согласовано/спорное)		
от т.	до т.							
1	2	3	4			5		
3. Сведения о характеристиках уточняемого земельного участка с кадастровым номером 67:25:0010607:199 :								
№ п/п	Наименование характеристики земельного участка				Значение характеристики			
1	2				3			

1	2	3
1.	Адрес земельного участка	—
1.1.	Сведения о местоположении земельного участка (при отсутствии адреса) в структурированном в соответствии с федеральной информационной адресной системой виде	Российская Федерация, Смоленская область, Ярцевский р-н, Ярцево г, Советская ул, д 110
1.2.	Дополнительные сведения о местоположении земельного участка	—
2.	Площадь земельного участка \pm величина погрешности определения (вычисления) площади ($P \pm \Delta P$), м ²	$0 \pm 0,00$
3.	Формула, примененная для вычисления предельной погрешности определения площади земельного участка, с подставленными значениями и итоговые (вычисленные) значения	$3,5*0,10*\sqrt{(0,00)} = 0$
4.	Площадь земельного участка согласно сведениям Единого государственного реестра недвижимости (Ркад), м ²	649,00
5.	Оценка расхождения Р и Ркад ($P - P_{кад}$), м ²	649
6.	Предельный минимальный и максимальный размеры земельного участка ($P_{мин}$ и $P_{макс}$), м ²	— —
7.	Вид (виды) разрешенного использования	индивидуальное жилищное строительство
7.1.	Дополнительные сведения об использовании земельного участка	—
8.	Кадастровый или иной государственный учетный номер (инвентарный) здания, сооружения, объекта незавершенного строительства, расположенного на земельном участке	—
9.	Сведения о земельных участках (землях общего пользования, территории общего пользования), посредством которых обеспечивается доступ	—
10.	Иные сведения	—
4. Пояснения к сведениям об уточняемом земельном участке с кадастровым номером <u>67:25:0010607:199</u> :		
1.	—	

1. Сведения о характерных точках границ уточняемого земельного участка с кадастровым номером _____:

Система координат _____Зона № _____

Обоз- начение харак- терных точек границ	Координаты, м				Метод определения координат	Формулы, примененные для расчета средней квадратической погрешности определения координат характерных точек границ (Mt), с подставленными в такие формулы значениями и итоговые (вычисленные) значения Mt, м	Описание закрепления точки
	содержатся в Едином государственном реестре недвижимости		определены в результате выполнения комплексных кадастровых работ				
	X	Y	X	Y			
1	2	3	4	5	6	7	8

2. Сведения о частях границ уточняемого земельного участка с кадастровым номером _____:

Обозначение части границ		Горизонтальное проложение (S), м	Описание прохождения части границ	Сведения о согласовании местоположения границ (согласовано/спорное)
от т.	до т.			
1	2	3	4	5

3. Сведения о характеристиках уточняемого земельного участка с кадастровым номером 67:25:0010607:207 _____:

№ п/п	Наименование характеристики земельного участка	Значение характеристики
1	2	3
1.	Адрес земельного участка	—
1.1.	Сведения о местоположении земельного участка (при отсутствии адреса) в структурированном в соответствии с федеральной информационной адресной системой виде	Российская Федерация, Смоленская область, Ярцевский р-н, Ярцево г, Артиллеристов ул, д 3
1.2.	Дополнительные сведения о местоположении земельного участка	—
2.	Площадь земельного участка ± величина погрешности определения (вычисления) площади ($P \pm \Delta P$), м²	$0 \pm 0,00$
3.	Формула, примененная для вычисления предельной погрешности определения площади земельного участка, с подставленными значениями и итоговые (вычисленные) значения	$3,5*0,10*\sqrt{(0,00)} = 0$
4.	Площадь земельного участка согласно сведениям Единого государственного реестра недвижимости (Ркад), м²	682,00
5.	Оценка расхождения Р и Ркад ($P - P_{кад}$), м²	682
6.	Предельный минимальный и максимальный размеры земельного участка (Рмин и Рмакс), м²	— —

1	2				3			
7.	Вид (виды) разрешенного использования				для индивидуального жилищного строительства			
7.1.	Дополнительные сведения об использовании земельного участка				—			
8.	Кадастровый или иной государственный учетный номер (инвентарный) здания, сооружения, объекта незавершенного строительства, расположенного на земельном участке				—			
9.	Сведения о земельных участках (землях общего пользования, территории общего пользования), посредством которых обеспечивается доступ				—			
10.	Иные сведения				—			
4. Пояснения к сведениям об уточняемом земельном участке с кадастровым номером 67:25:0010607:207 :								
1.	—							
1. Сведения о характерных точках границ уточняемого земельного участка с кадастровым номером : Система координат Зона №								
Обоз- начение харак- терных точек границ	Координаты, м				Метод определения координат	Формулы, примененные для расчета средней квадратической погрешности определения координат характерных точек границ (Mt), с подставленными в такие формулы значениями и итоговые (вычисленные) значения Mt, м	Описание закрепления точки	
	содержатся в Едином государственном реестре недвижимости		определены в результате выполнения комплексных кадастровых работ					
	X	Y	X	Y				
1	2	3	4	5	6	7	8	
2. Сведения о частях границ уточняемого земельного участка с кадастровым номером :								
Обозначение части границ		Горизонтальное проложение (S), м	Описание прохождения части границ			Сведения о согласовании местоположения границ (согласовано/спорное)		
от т.	до т.							
1	2	3	4			5		
3. Сведения о характеристиках уточняемого земельного участка с кадастровым номером 67:25:0010607:209 :								
№ п/п	Наименование характеристики земельного участка				Значение характеристики			
1	2				3			

1	2	3
1.	Адрес земельного участка	—
1.1.	Сведения о местоположении земельного участка (при отсутствии адреса) в структурированном в соответствии с федеральной информационной адресной системой виде	Российская Федерация, Смоленская область, Ярцевский р-н, Ярцево г, Артиллеристов ул, д 4
1.2.	Дополнительные сведения о местоположении земельного участка	—
2.	Площадь земельного участка \pm величина погрешности определения (вычисления) площади ($P \pm \Delta P$), м ²	$0 \pm 0,00$
3.	Формула, примененная для вычисления предельной погрешности определения площади земельного участка, с подставленными значениями и итоговые (вычисленные) значения	$3,5*0,10*\sqrt{(0,00)} = 0$
4.	Площадь земельного участка согласно сведениям Единого государственного реестра недвижимости (Ркад), м ²	297,00
5.	Оценка расхождения Р и Ркад ($P - P_{кад}$), м ²	297
6.	Предельный минимальный и максимальный размеры земельного участка ($P_{мин}$ и $P_{макс}$), м ²	— —
7.	Вид (виды) разрешенного использования	индивидуальное жилищное строительство
7.1.	Дополнительные сведения об использовании земельного участка	—
8.	Кадастровый или иной государственный учетный номер (инвентарный) здания, сооружения, объекта незавершенного строительства, расположенного на земельном участке	—
9.	Сведения о земельных участках (землях общего пользования, территории общего пользования), посредством которых обеспечивается доступ	—
10.	Иные сведения	—
4. Пояснения к сведениям об уточняемом земельном участке с кадастровым номером <u>67:25:0010607:209</u> :		
1.	—	

1. Сведения о характерных точках границ уточняемого земельного участка с кадастровым номером _____:

Система координат _____Зона № _____

Обоз- начение харак- терных точек границ	Координаты, м				Метод определения координат	Формулы, примененные для расчета средней квадратической погрешности определения координат характерных точек границ (Mt), с подставленными в такие формулы значениями и итоговые (вычисленные) значения Mt, м	Описание закрепления точки
	содержатся в Едином государственном реестре недвижимости		определены в результате выполнения комплексных кадастровых работ				
	X	Y	X	Y			
1	2	3	4	5	6	7	8

2. Сведения о частях границ уточняемого земельного участка с кадастровым номером _____:

Обозначение части границ		Горизонтальное проложение (S), м	Описание прохождения части границ	Сведения о согласовании местоположения границ (согласовано/спорное)
от т.	до т.			
1	2	3	4	5

3. Сведения о характеристиках уточняемого земельного участка с кадастровым номером 67:25:0010607:222 _____:

№ п/п	Наименование характеристики земельного участка	Значение характеристики
1	2	3
1.	Адрес земельного участка	—
1.1.	Сведения о местоположении земельного участка (при отсутствии адреса) в структурированном в соответствии с федеральной информационной адресной системой виде	Российская Федерация, Смоленская область, Ярцевский р-н, Ярцево г, Артиллеристов ул, д 22
1.2.	Дополнительные сведения о местоположении земельного участка	—
2.	Площадь земельного участка ± величина погрешности определения (вычисления) площади ($P \pm \Delta P$), м²	$0 \pm 0,00$
3.	Формула, примененная для вычисления предельной погрешности определения площади земельного участка, с подставленными значениями и итоговые (вычисленные) значения	$3,5*0,10*\sqrt{(0,00)} = 0$
4.	Площадь земельного участка согласно сведениям Единого государственного реестра недвижимости (Ркад), м²	750,00
5.	Оценка расхождения Р и Ркад ($P - P_{кад}$), м²	750
6.	Предельный минимальный и максимальный размеры земельного участка (Рмин и Рмакс), м²	— —

1	2				3			
7.	Вид (виды) разрешенного использования				индивидуальное жилищное строительство			
7.1.	Дополнительные сведения об использовании земельного участка				—			
8.	Кадастровый или иной государственный учетный номер (инвентарный) здания, сооружения, объекта незавершенного строительства, расположенного на земельном участке				—			
9.	Сведения о земельных участках (землях общего пользования, территории общего пользования), посредством которых обеспечивается доступ				—			
10.	Иные сведения				—			
4. Пояснения к сведениям об уточняемом земельном участке с кадастровым номером 67:25:0010607:222 :								
1.	—							
1. Сведения о характерных точках границ уточняемого земельного участка с кадастровым номером : Система координат Зона №								
Обоз- начение харак- терных точек границ	Координаты, м				Метод определения координат	Формулы, примененные для расчета средней квадратической погрешности определения координат характерных точек границ (Mt), с подставленными в такие формулы значениями и итоговые (вычисленные) значения Mt, м	Описание закрепления точки	
	содержатся в Едином государственном реестре недвижимости		определены в результате выполнения комплексных кадастровых работ					
	X	Y	X	Y				
1	2	3	4	5	6	7	8	
2. Сведения о частях границ уточняемого земельного участка с кадастровым номером :								
Обозначение части границ		Горизонтальное проложение (S), м	Описание прохождения части границ			Сведения о согласовании местоположения границ (согласовано/спорное)		
от т.	до т.							
1	2	3	4			5		
3. Сведения о характеристиках уточняемого земельного участка с кадастровым номером 67:25:0010607:223 :								
№ п/п	Наименование характеристики земельного участка				Значение характеристики			
1	2				3			

1	2	3
1.	Адрес земельного участка	—
1.1.	Сведения о местоположении земельного участка (при отсутствии адреса) в структурированном в соответствии с федеральной информационной адресной системой виде	Российская Федерация, Смоленская область, Ярцевский р-н, Ярцево г, Артиллеристов ул, д 23
1.2.	Дополнительные сведения о местоположении земельного участка	—
2.	Площадь земельного участка \pm величина погрешности определения (вычисления) площади ($P \pm \Delta P$), м ²	$0 \pm 0,00$
3.	Формула, примененная для вычисления предельной погрешности определения площади земельного участка, с подставленными значениями и итоговые (вычисленные) значения	$3,5*0,10*\sqrt{(0,00)} = 0$
4.	Площадь земельного участка согласно сведениям Единого государственного реестра недвижимости (Ркад), м ²	738,00
5.	Оценка расхождения Р и Ркад ($P - P_{кад}$), м ²	738
6.	Предельный минимальный и максимальный размеры земельного участка ($P_{мин}$ и $P_{макс}$), м ²	— —
7.	Вид (виды) разрешенного использования	индивидуальное жилищное строительство
7.1.	Дополнительные сведения об использовании земельного участка	—
8.	Кадастровый или иной государственный учетный номер (инвентарный) здания, сооружения, объекта незавершенного строительства, расположенного на земельном участке	—
9.	Сведения о земельных участках (землях общего пользования, территории общего пользования), посредством которых обеспечивается доступ	—
10.	Иные сведения	—
4. Пояснения к сведениям об уточняемом земельном участке с кадастровым номером <u>67:25:0010607:223</u> :		
1.	—	

1. Сведения о характерных точках границ уточняемого земельного участка с кадастровым номером _____:

Система координат _____Зона № _____

Обоз- начение харак- терных точек границ	Координаты, м				Метод определения координат	Формулы, примененные для расчета средней квадратической погрешности определения координат характерных точек границ (Mt), с подставленными в такие формулы значениями и итоговые (вычисленные) значения Mt, м	Описание закрепления точки
	содержатся в Едином государственном реестре недвижимости		определены в результате выполнения комплексных кадастровых работ				
	X	Y	X	Y			
1	2	3	4	5	6	7	8

2. Сведения о частях границ уточняемого земельного участка с кадастровым номером _____:

Обозначение части границ		Горизонтальное проложение (S), м	Описание прохождения части границ	Сведения о согласовании местоположения границ (согласовано/спорное)
от т.	до т.			
1	2	3	4	5

3. Сведения о характеристиках уточняемого земельного участка с кадастровым номером 67:25:0010607:224 _____:

№ п/п	Наименование характеристики земельного участка	Значение характеристики
1	2	3
1.	Адрес земельного участка	—
1.1.	Сведения о местоположении земельного участка (при отсутствии адреса) в структурированном в соответствии с федеральной информационной адресной системой виде	Российская Федерация, Смоленская область, Ярцевский р-н, Ярцево г, Артиллеристов ул, д 23
1.2.	Дополнительные сведения о местоположении земельного участка	—
2.	Площадь земельного участка ± величина погрешности определения (вычисления) площади ($P \pm \Delta P$), м²	$0 \pm 0,00$
3.	Формула, примененная для вычисления предельной погрешности определения площади земельного участка, с подставленными значениями и итоговые (вычисленные) значения	$3,5*0,10*\sqrt{(0,00)} = 0$
4.	Площадь земельного участка согласно сведениям Единого государственного реестра недвижимости (Ркад), м²	737,00
5.	Оценка расхождения Р и Ркад ($P - P_{кад}$), м²	737
6.	Предельный минимальный и максимальный размеры земельного участка (Рмин и Рмакс), м²	— —

1	2				3			
7.	Вид (виды) разрешенного использования				под индивидуальный жилой дом			
7.1.	Дополнительные сведения об использовании земельного участка				—			
8.	Кадастровый или иной государственный учетный номер (инвентарный) здания, сооружения, объекта незавершенного строительства, расположенного на земельном участке				—			
9.	Сведения о земельных участках (землях общего пользования, территории общего пользования), посредством которых обеспечивается доступ				—			
10.	Иные сведения				—			
4. Пояснения к сведениям об уточняемом земельном участке с кадастровым номером 67:25:0010607:224 :								
1.	—							
1. Сведения о характерных точках границ уточняемого земельного участка с кадастровым номером _____ : Система координат _____ Зона № _____								
Обоз- начение харак- терных точек границ	Координаты, м				Метод определения координат	Формулы, примененные для расчета средней квадратической погрешности определения координат характерных точек границ (Mt), с подставленными в такие формулы значениями и итоговые (вычисленные) значения Mt, м	Описание закрепления точки	
	содержатся в Едином государственном реестре недвижимости		определены в результате выполнения комплексных кадастровых работ					
	X	Y	X	Y				
1	2	3	4	5	6	7	8	
2. Сведения о частях границ уточняемого земельного участка с кадастровым номером _____ :								
Обозначение части границ		Горизонтальное проложение (S), м	Описание прохождения части границ			Сведения о согласовании местоположения границ (согласовано/спорное)		
от т.	до т.							
1	2	3	4			5		
3. Сведения о характеристиках уточняемого земельного участка с кадастровым номером 67:25:0010607:229 :								
№ п/п	Наименование характеристики земельного участка				Значение характеристики			
1	2				3			

1	2	3
1.	Адрес земельного участка	—
1.1.	Сведения о местоположении земельного участка (при отсутствии адреса) в структурированном в соответствии с федеральной информационной адресной системой виде	Российская Федерация, Смоленская область, Ярцевский р-н, Ярцево г, Артиллеристов ул, д 28
1.2.	Дополнительные сведения о местоположении земельного участка	—
2.	Площадь земельного участка \pm величина погрешности определения (вычисления) площади ($P \pm \Delta P$), м ²	$0 \pm 0,00$
3.	Формула, примененная для вычисления предельной погрешности определения площади земельного участка, с подставленными значениями и итоговые (вычисленные) значения	$3,5*0,10*\sqrt{(0,00)} = 0$
4.	Площадь земельного участка согласно сведениям Единого государственного реестра недвижимости (Ркад), м ²	600,00
5.	Оценка расхождения Р и Ркад ($P - P_{кад}$), м ²	600
6.	Предельный минимальный и максимальный размеры земельного участка ($P_{мин}$ и $P_{макс}$), м ²	— —
7.	Вид (виды) разрешенного использования	под индивидуальный жилой дом
7.1.	Дополнительные сведения об использовании земельного участка	—
8.	Кадастровый или иной государственный учетный номер (инвентарный) здания, сооружения, объекта незавершенного строительства, расположенного на земельном участке	—
9.	Сведения о земельных участках (землях общего пользования, территории общего пользования), посредством которых обеспечивается доступ	—
10.	Иные сведения	—
4. Пояснения к сведениям об уточняемом земельном участке с кадастровым номером <u>67:25:0010607:229</u> :		
1.	—	

1. Сведения о характерных точках границ уточняемого земельного участка с кадастровым номером _____:

Система координат _____Зона № _____

Обоз- начение харак- терных точек границ	Координаты, м				Метод определения координат	Формулы, примененные для расчета средней квадратической погрешности определения координат характерных точек границ (Mt), с подставленными в такие формулы значениями и итоговые (вычисленные) значения Mt, м	Описание закрепления точки
	содержатся в Едином государственном реестре недвижимости		определены в результате выполнения комплексных кадастровых работ				
	X	Y	X	Y			
1	2	3	4	5	6	7	8

2. Сведения о частях границ уточняемого земельного участка с кадастровым номером _____:

Обозначение части границ		Горизонтальное проложение (S), м	Описание прохождения части границ	Сведения о согласовании местоположения границ (согласовано/спорное)
от т.	до т.			
1	2	3	4	5

3. Сведения о характеристиках уточняемого земельного участка с кадастровым номером 67:25:0010607:236 _____:

№ п/п	Наименование характеристики земельного участка	Значение характеристики
1	2	3
1.	Адрес земельного участка	—
1.1.	Сведения о местоположении земельного участка (при отсутствии адреса) в структурированном в соответствии с федеральной информационной адресной системой виде	Российская Федерация, Смоленская область, Ярцевский р-н, Ярцево г, 9 Мая ул, д 5
1.2.	Дополнительные сведения о местоположении земельного участка	—
2.	Площадь земельного участка ± величина погрешности определения (вычисления) площади ($P \pm \Delta P$), м²	$0 \pm 0,00$
3.	Формула, примененная для вычисления предельной погрешности определения площади земельного участка, с подставленными значениями и итоговые (вычисленные) значения	$3,5*0,10*\sqrt{(0,00)} = 0$
4.	Площадь земельного участка согласно сведениям Единого государственного реестра недвижимости (Ркад), м²	1 079,00
5.	Оценка расхождения Р и Ркад ($P - P_{кад}$), м²	1 079
6.	Предельный минимальный и максимальный размеры земельного участка (Рмин и Рмакс), м²	— —

1	2				3			
7.	Вид (виды) разрешенного использования				Для индивидуального жилищного строительства			
7.1.	Дополнительные сведения об использовании земельного участка				—			
8.	Кадастровый или иной государственный учетный номер (инвентарный) здания, сооружения, объекта незавершенного строительства, расположенного на земельном участке				—			
9.	Сведения о земельных участках (землях общего пользования, территории общего пользования), посредством которых обеспечивается доступ				—			
10.	Иные сведения				—			
4. Пояснения к сведениям об уточняемом земельном участке с кадастровым номером 67:25:0010607:236 :								
1.	—							
1. Сведения о характерных точках границ уточняемого земельного участка с кадастровым номером : Система координат Зона №								
Обоз- начение харак- терных точек границ	Координаты, м				Метод определения координат	Формулы, примененные для расчета средней квадратической погрешности определения координат характерных точек границ (Mt), с подставленными в такие формулы значениями и итоговые (вычисленные) значения Mt, м	Описание закрепления точки	
	содержатся в Едином государственном реестре недвижимости		определены в результате выполнения комплексных кадастровых работ					
	X	Y	X	Y				
1	2	3	4	5	6	7	8	
2. Сведения о частях границ уточняемого земельного участка с кадастровым номером :								
Обозначение части границ		Горизонтальное проложение (S), м	Описание прохождения части границ			Сведения о согласовании местоположения границ (согласовано/спорное)		
от т.	до т.							
1	2	3	4			5		
3. Сведения о характеристиках уточняемого земельного участка с кадастровым номером 67:25:0010607:237 :								
№ п/п	Наименование характеристики земельного участка				Значение характеристики			
1	2				3			

1	2	3
1.	Адрес земельного участка	—
1.1.	Сведения о местоположении земельного участка (при отсутствии адреса) в структурированном в соответствии с федеральной информационной адресной системой виде	Российская Федерация, Смоленская область, Ярцевский р-н, Ярцево г, 9 Мая ул, д 5-а
1.2.	Дополнительные сведения о местоположении земельного участка	—
2.	Площадь земельного участка \pm величина погрешности определения (вычисления) площади ($P \pm \Delta P$), м ²	$0 \pm 0,00$
3.	Формула, примененная для вычисления предельной погрешности определения площади земельного участка, с подставленными значениями и итоговые (вычисленные) значения	$3,5*0,10*\sqrt{(0,00)} = 0$
4.	Площадь земельного участка согласно сведениям Единого государственного реестра недвижимости (Ркад), м ²	1 078,00
5.	Оценка расхождения Р и Ркад ($P - P_{кад}$), м ²	1 078
6.	Предельный минимальный и максимальный размеры земельного участка ($P_{мин}$ и $P_{макс}$), м ²	— —
7.	Вид (виды) разрешенного использования	для индивидуального жилищного строительства
7.1.	Дополнительные сведения об использовании земельного участка	—
8.	Кадастровый или иной государственный учетный номер (инвентарный) здания, сооружения, объекта незавершенного строительства, расположенного на земельном участке	—
9.	Сведения о земельных участках (землях общего пользования, территории общего пользования), посредством которых обеспечивается доступ	—
10.	Иные сведения	—
4. Пояснения к сведениям об уточняемом земельном участке с кадастровым номером <u>67:25:0010607:237</u> :		
1.	—	

1. Сведения о характерных точках границ уточняемого земельного участка с кадастровым номером _____:

Система координат _____Зона № _____

Обоз- начение харак- терных точек границ	Координаты, м				Метод определения координат	Формулы, примененные для расчета средней квадратической погрешности определения координат характерных точек границ (Mt), с подставленными в такие формулы значениями и итоговые (вычисленные) значения Mt, м	Описание закрепления точки
	содержатся в Едином государственном реестре недвижимости		определены в результате выполнения комплексных кадастровых работ				
	X	Y	X	Y			
1	2	3	4	5	6	7	8

2. Сведения о частях границ уточняемого земельного участка с кадастровым номером _____:

Обозначение части границ		Горизонтальное проложение (S), м	Описание прохождения части границ	Сведения о согласовании местоположения границ (согласовано/спорное)
от т.	до т.			
1	2	3	4	5

3. Сведения о характеристиках уточняемого земельного участка с кадастровым номером 67:25:0010607:241 _____:

№ п/п	Наименование характеристики земельного участка	Значение характеристики
1	2	3
1.	Адрес земельного участка	—
1.1.	Сведения о местоположении земельного участка (при отсутствии адреса) в структурированном в соответствии с федеральной информационной адресной системой виде	Российская Федерация, Смоленская область, Ярцевский р-н, Ярцево г, 9 Мая ул, д 10
1.2.	Дополнительные сведения о местоположении земельного участка	—
2.	Площадь земельного участка ± величина погрешности определения (вычисления) площади ($P \pm \Delta P$), м²	$0 \pm 0,00$
3.	Формула, примененная для вычисления предельной погрешности определения площади земельного участка, с подставленными значениями и итоговые (вычисленные) значения	$3,5*0,10*\sqrt{(0,00)} = 0$
4.	Площадь земельного участка согласно сведениям Единого государственного реестра недвижимости (Ркад), м²	996,00
5.	Оценка расхождения Р и Ркад ($P - P_{кад}$), м²	996
6.	Предельный минимальный и максимальный размеры земельного участка (Рмин и Рмакс), м²	— —

1	2				3			
7.	Вид (виды) разрешенного использования				для индивидуального жилищного строительства			
7.1.	Дополнительные сведения об использовании земельного участка				—			
8.	Кадастровый или иной государственный учетный номер (инвентарный) здания, сооружения, объекта незавершенного строительства, расположенного на земельном участке				—			
9.	Сведения о земельных участках (землях общего пользования, территории общего пользования), посредством которых обеспечивается доступ				—			
10.	Иные сведения				—			
4. Пояснения к сведениям об уточняемом земельном участке с кадастровым номером 67:25:0010607:241 :								
1.	—							
1. Сведения о характерных точках границ уточняемого земельного участка с кадастровым номером : Система координат Зона №								
Обоз- начение харак- терных точек границ	Координаты, м				Метод определения координат	Формулы, примененные для расчета средней квадратической погрешности определения координат характерных точек границ (Mt), с подставленными в такие формулы значениями и итоговые (вычисленные) значения Mt, м	Описание закрепления точки	
	содержатся в Едином государственном реестре недвижимости		определены в результате выполнения комплексных кадастровых работ					
	X	Y	X	Y				
1	2	3	4	5	6	7	8	
2. Сведения о частях границ уточняемого земельного участка с кадастровым номером :								
Обозначение части границ		Горизонтальное проложение (S), м	Описание прохождения части границ			Сведения о согласовании местоположения границ (согласовано/спорное)		
от т.	до т.							
1	2	3	4			5		
3. Сведения о характеристиках уточняемого земельного участка с кадастровым номером 67:25:0010607:242 :								
№ п/п	Наименование характеристики земельного участка				Значение характеристики			
1	2				3			

1	2	3
1.	Адрес земельного участка	—
1.1.	Сведения о местоположении земельного участка (при отсутствии адреса) в структурированном в соответствии с федеральной информационной адресной системой виде	Российская Федерация, Смоленская область, Ярцевский р-н, Ярцево г, 9 Мая ул, д 10
1.2.	Дополнительные сведения о местоположении земельного участка	—
2.	Площадь земельного участка \pm величина погрешности определения (вычисления) площади ($P \pm \Delta P$), м ²	$0 \pm 0,00$
3.	Формула, примененная для вычисления предельной погрешности определения площади земельного участка, с подставленными значениями и итоговые (вычисленные) значения	$3,5*0,10*\sqrt{(0,00)} = 0$
4.	Площадь земельного участка согласно сведениям Единого государственного реестра недвижимости (Ркад), м ²	996,00
5.	Оценка расхождения Р и Ркад ($P - P_{кад}$), м ²	996
6.	Предельный минимальный и максимальный размеры земельного участка ($P_{мин}$ и $P_{макс}$), м ²	— —
7.	Вид (виды) разрешенного использования	индивидуальное жилищное строительство
7.1.	Дополнительные сведения об использовании земельного участка	—
8.	Кадастровый или иной государственный учетный номер (инвентарный) здания, сооружения, объекта незавершенного строительства, расположенного на земельном участке	—
9.	Сведения о земельных участках (землях общего пользования, территории общего пользования), посредством которых обеспечивается доступ	—
10.	Иные сведения	—
4. Пояснения к сведениям об уточняемом земельном участке с кадастровым номером <u>67:25:0010607:242</u> :		
1.	—	

1. Сведения о характерных точках границ уточняемого земельного участка с кадастровым номером _____:

Система координат _____Зона № _____

Обоз- начение харак- терных точек границ	Координаты, м				Метод определения координат	Формулы, примененные для расчета средней квадратической погрешности определения координат характерных точек границ (Mt), с подставленными в такие формулы значениями и итоговые (вычисленные) значения Mt, м	Описание закрепления точки
	содержатся в Едином государственном реестре недвижимости		определены в результате выполнения комплексных кадастровых работ				
	X	Y	X	Y			
1	2	3	4	5	6	7	8

2. Сведения о частях границ уточняемого земельного участка с кадастровым номером _____:

Обозначение части границ		Горизонтальное проложение (S), м	Описание прохождения части границ	Сведения о согласовании местоположения границ (согласовано/спорное)
от т.	до т.			
1	2	3	4	5

3. Сведения о характеристиках уточняемого земельного участка с кадастровым номером 67:25:0010607:248 _____:

№ п/п	Наименование характеристики земельного участка	Значение характеристики
1	2	3
1.	Адрес земельного участка	—
1.1.	Сведения о местоположении земельного участка (при отсутствии адреса) в структурированном в соответствии с федеральной информационной адресной системой виде	Российская Федерация, Смоленская область, Ярцевский р-н, Ярцево г, 9 Мая ул, д 21
1.2.	Дополнительные сведения о местоположении земельного участка	—
2.	Площадь земельного участка ± величина погрешности определения (вычисления) площади ($P \pm \Delta P$), м²	$0 \pm 0,00$
3.	Формула, примененная для вычисления предельной погрешности определения площади земельного участка, с подставленными значениями и итоговые (вычисленные) значения	$3,5*0,10*\sqrt{(0,00)} = 0$
4.	Площадь земельного участка согласно сведениям Единого государственного реестра недвижимости (Ркад), м²	804,00
5.	Оценка расхождения Р и Ркад ($P - P_{кад}$), м²	804
6.	Предельный минимальный и максимальный размеры земельного участка (Рмин и Рмакс), м²	— —

1	2				3			
7.	Вид (виды) разрешенного использования				индивидуальное жилищное строительство			
7.1.	Дополнительные сведения об использовании земельного участка				—			
8.	Кадастровый или иной государственный учетный номер (инвентарный) здания, сооружения, объекта незавершенного строительства, расположенного на земельном участке				—			
9.	Сведения о земельных участках (землях общего пользования, территории общего пользования), посредством которых обеспечивается доступ				—			
10.	Иные сведения				—			
4. Пояснения к сведениям об уточняемом земельном участке с кадастровым номером 67:25:0010607:248 :								
1.	—							
1. Сведения о характерных точках границ уточняемого земельного участка с кадастровым номером _____ : Система координат _____ Зона № _____								
Обоз- начение харак- терных точек границ	Координаты, м				Метод определения координат	Формулы, примененные для расчета средней квадратической погрешности определения координат характерных точек границ (Mt), с подставленными в такие формулы значениями и итоговые (вычисленные) значения Mt, м	Описание закрепления точки	
	содержатся в Едином государственном реестре недвижимости		определены в результате выполнения комплексных кадастровых работ					
	X	Y	X	Y				
1	2	3	4	5	6	7	8	
2. Сведения о частях границ уточняемого земельного участка с кадастровым номером _____ :								
Обозначение части границ		Горизонтальное проложение (S), м	Описание прохождения части границ			Сведения о согласовании местоположения границ (согласовано/спорное)		
от т.	до т.							
1	2	3	4			5		
3. Сведения о характеристиках уточняемого земельного участка с кадастровым номером 67:25:0010607:249 :								
№ п/п	Наименование характеристики земельного участка				Значение характеристики			
1	2				3			

1	2	3
1.	Адрес земельного участка	—
1.1.	Сведения о местоположении земельного участка (при отсутствии адреса) в структурированном в соответствии с федеральной информационной адресной системой виде	Российская Федерация, Смоленская область, Ярцевский р-н, Ярцево г, 9 Мая ул, д 20
1.2.	Дополнительные сведения о местоположении земельного участка	—
2.	Площадь земельного участка \pm величина погрешности определения (вычисления) площади ($P \pm \Delta P$), м ²	$0 \pm 0,00$
3.	Формула, примененная для вычисления предельной погрешности определения площади земельного участка, с подставленными значениями и итоговые (вычисленные) значения	$3,5*0,10*\sqrt{(0,00)} = 0$
4.	Площадь земельного участка согласно сведениям Единого государственного реестра недвижимости (Ркад), м ²	1 227,00
5.	Оценка расхождения Р и Ркад ($P - P_{кад}$), м ²	1 227
6.	Предельный минимальный и максимальный размеры земельного участка ($P_{мин}$ и $P_{макс}$), м ²	— —
7.	Вид (виды) разрешенного использования	индивидуальное жилищное строительство
7.1.	Дополнительные сведения об использовании земельного участка	—
8.	Кадастровый или иной государственный учетный номер (инвентарный) здания, сооружения, объекта незавершенного строительства, расположенного на земельном участке	—
9.	Сведения о земельных участках (землях общего пользования, территории общего пользования), посредством которых обеспечивается доступ	—
10.	Иные сведения	—
4. Пояснения к сведениям об уточняемом земельном участке с кадастровым номером <u>67:25:0010607:249</u> :		
1.	—	

1. Сведения о характерных точках границ уточняемого земельного участка с кадастровым номером _____:

Система координат _____Зона № _____

Обоз- начение харак- терных точек границ	Координаты, м				Метод определения координат	Формулы, примененные для расчета средней квадратической погрешности определения координат характерных точек границ (Mt), с подставленными в такие формулы значениями и итоговые (вычисленные) значения Mt, м	Описание закрепления точки
	содержатся в Едином государственном реестре недвижимости		определены в результате выполнения комплексных кадастровых работ				
	X	Y	X	Y			
1	2	3	4	5	6	7	8

2. Сведения о частях границ уточняемого земельного участка с кадастровым номером _____:

Обозначение части границ		Горизонтальное проложение (S), м	Описание прохождения части границ	Сведения о согласовании местоположения границ (согласовано/спорное)
от т.	до т.			
1	2	3	4	5

3. Сведения о характеристиках уточняемого земельного участка с кадастровым номером 67:25:0010607:252 _____:

№ п/п	Наименование характеристики земельного участка	Значение характеристики
1	2	3
1.	Адрес земельного участка	—
1.1.	Сведения о местоположении земельного участка (при отсутствии адреса) в структурированном в соответствии с федеральной информационной адресной системой виде	Российская Федерация, Смоленская область, Ярцевский р-н, Ярцево г, 9 Мая ул, д 24
1.2.	Дополнительные сведения о местоположении земельного участка	—
2.	Площадь земельного участка ± величина погрешности определения (вычисления) площади ($P \pm \Delta P$), м²	$0 \pm 0,00$
3.	Формула, примененная для вычисления предельной погрешности определения площади земельного участка, с подставленными значениями и итоговые (вычисленные) значения	$3,5*0,10*\sqrt{(0,00)} = 0$
4.	Площадь земельного участка согласно сведениям Единого государственного реестра недвижимости (Ркад), м²	1 490,00
5.	Оценка расхождения Р и Ркад ($P - P_{кад}$), м²	1 490
6.	Предельный минимальный и максимальный размеры земельного участка (Рмин и Рмакс), м²	— —

1	2				3			
7.	Вид (виды) разрешенного использования				для индивидуального жилищного строительства			
7.1.	Дополнительные сведения об использовании земельного участка				—			
8.	Кадастровый или иной государственный учетный номер (инвентарный) здания, сооружения, объекта незавершенного строительства, расположенного на земельном участке				—			
9.	Сведения о земельных участках (землях общего пользования, территории общего пользования), посредством которых обеспечивается доступ				—			
10.	Иные сведения				—			
4. Пояснения к сведениям об уточняемом земельном участке с кадастровым номером 67:25:0010607:252 :								
1.	—							
1. Сведения о характерных точках границ уточняемого земельного участка с кадастровым номером : Система координат Зона №								
Обоз- начение харак- терных точек границ	Координаты, м				Метод определения координат	Формулы, примененные для расчета средней квадратической погрешности определения координат характерных точек границ (Mt), с подставленными в такие формулы значениями и итоговые (вычисленные) значения Mt, м	Описание закрепления точки	
	содержатся в Едином государственном реестре недвижимости		определены в результате выполнения комплексных кадастровых работ					
	X	Y	X	Y				
1	2	3	4	5	6	7	8	
2. Сведения о частях границ уточняемого земельного участка с кадастровым номером :								
Обозначение части границ		Горизонтальное проложение (S), м	Описание прохождения части границ			Сведения о согласовании местоположения границ (согласовано/спорное)		
от т.	до т.							
1	2	3	4			5		
3. Сведения о характеристиках уточняемого земельного участка с кадастровым номером 67:25:0010607:261 :								
№ п/п	Наименование характеристики земельного участка				Значение характеристики			
1	2				3			

1	2	3
1.	Адрес земельного участка	—
1.1.	Сведения о местоположении земельного участка (при отсутствии адреса) в структурированном в соответствии с федеральной информационной адресной системой виде	Российская Федерация, Смоленская область, Ярцевский р-н, Ярцево г, Комсомольская ул, д 3
1.2.	Дополнительные сведения о местоположении земельного участка	—
2.	Площадь земельного участка \pm величина погрешности определения (вычисления) площади ($P \pm \Delta P$), м ²	$0 \pm 0,00$
3.	Формула, примененная для вычисления предельной погрешности определения площади земельного участка, с подставленными значениями и итоговые (вычисленные) значения	$3,5*0,10*\sqrt{(0,00)} = 0$
4.	Площадь земельного участка согласно сведениям Единого государственного реестра недвижимости (Ркад), м ²	545,00
5.	Оценка расхождения Р и Ркад ($P - P_{кад}$), м ²	545
6.	Предельный минимальный и максимальный размеры земельного участка ($P_{мин}$ и $P_{макс}$), м ²	— —
7.	Вид (виды) разрешенного использования	индивидуальное жилищное строительство
7.1.	Дополнительные сведения об использовании земельного участка	—
8.	Кадастровый или иной государственный учетный номер (инвентарный) здания, сооружения, объекта незавершенного строительства, расположенного на земельном участке	—
9.	Сведения о земельных участках (землях общего пользования, территории общего пользования), посредством которых обеспечивается доступ	—
10.	Иные сведения	—
4. Пояснения к сведениям об уточняемом земельном участке с кадастровым номером <u>67:25:0010607:261</u> :		
1.	—	

1. Сведения о характерных точках границ уточняемого земельного участка с кадастровым номером _____:

Система координат _____Зона № _____

Обоз- начение харак- терных точек границ	Координаты, м				Метод определения координат	Формулы, примененные для расчета средней квадратической погрешности определения координат характерных точек границ (Mt), с подставленными в такие формулы значениями и итоговые (вычисленные) значения Mt, м	Описание закрепления точки
	содержатся в Едином государственном реестре недвижимости		определены в результате выполнения комплексных кадастровых работ				
	X	Y	X	Y			
1	2	3	4	5	6	7	8

2. Сведения о частях границ уточняемого земельного участка с кадастровым номером _____:

Обозначение части границ		Горизонтальное проложение (S), м	Описание прохождения части границ	Сведения о согласовании местоположения границ (согласовано/спорное)
от т.	до т.			
1	2	3	4	5

3. Сведения о характеристиках уточняемого земельного участка с кадастровым номером 67:25:0010607:264 _____:

№ п/п	Наименование характеристики земельного участка	Значение характеристики
1	2	3
1.	Адрес земельного участка	—
1.1.	Сведения о местоположении земельного участка (при отсутствии адреса) в структурированном в соответствии с федеральной информационной адресной системой виде	Российская Федерация, Смоленская область, Ярцевский р-н, Ярцево г, Комсомольская ул, д 4
1.2.	Дополнительные сведения о местоположении земельного участка	—
2.	Площадь земельного участка ± величина погрешности определения (вычисления) площади ($P \pm \Delta P$), м²	$0 \pm 0,00$
3.	Формула, примененная для вычисления предельной погрешности определения площади земельного участка, с подставленными значениями и итоговые (вычисленные) значения	$3,5*0,10*\sqrt{(0,00)} = 0$
4.	Площадь земельного участка согласно сведениям Единого государственного реестра недвижимости (Ркад), м²	48,00
5.	Оценка расхождения Р и Ркад ($P - P_{кад}$), м²	48
6.	Предельный минимальный и максимальный размеры земельного участка (Рмин и Рмакс), м²	— —

1	2				3			
7.	Вид (виды) разрешенного использования				Огородничество			
7.1.	Дополнительные сведения об использовании земельного участка				—			
8.	Кадастровый или иной государственный учетный номер (инвентарный) здания, сооружения, объекта незавершенного строительства, расположенного на земельном участке				—			
9.	Сведения о земельных участках (землях общего пользования, территории общего пользования), посредством которых обеспечивается доступ				—			
10.	Иные сведения				—			
4. Пояснения к сведениям об уточняемом земельном участке с кадастровым номером 67:25:0010607:264 :								
1.	—							
1. Сведения о характерных точках границ уточняемого земельного участка с кадастровым номером _____ : Система координат _____ Зона № _____								
Обозначение характерных точек границ	Координаты, м				Метод определения координат	Формулы, примененные для расчета средней квадратической погрешности определения координат характерных точек границ (Mt), с подставленными в такие формулы значениями и итоговые (вычисленные) значения Mt, м	Описание закрепления точки	
	содержатся в Едином государственном реестре недвижимости		определены в результате выполнения комплексных кадастровых работ					
	X	Y	X	Y				
1	2	3	4	5	6	7	8	
2. Сведения о частях границ уточняемого земельного участка с кадастровым номером _____ :								
Обозначение части границ		Горизонтальное проложение (S), м	Описание прохождения части границ			Сведения о согласовании местоположения границ (согласовано/спорное)		
от т.	до т.							
1	2	3	4			5		
3. Сведения о характеристиках уточняемого земельного участка с кадастровым номером 67:25:0010607:265 :								
№ п/п	Наименование характеристики земельного участка				Значение характеристики			
1	2				3			

1	2	3
1.	Адрес земельного участка	—
1.1.	Сведения о местоположении земельного участка (при отсутствии адреса) в структурированном в соответствии с федеральной информационной адресной системой виде	Российская Федерация, Смоленская область, Ярцевский р-н, Ярцево г, Комсомольская ул, д 5
1.2.	Дополнительные сведения о местоположении земельного участка	—
2.	Площадь земельного участка \pm величина погрешности определения (вычисления) площади ($P \pm \Delta P$), м ²	$0 \pm 0,00$
3.	Формула, примененная для вычисления предельной погрешности определения площади земельного участка, с подставленными значениями и итоговые (вычисленные) значения	$3,5*0,10*\sqrt{(0,00)} = 0$
4.	Площадь земельного участка согласно сведениям Единого государственного реестра недвижимости (Ркад), м ²	78,00
5.	Оценка расхождения Р и Ркад ($P - P_{кад}$), м ²	78
6.	Предельный минимальный и максимальный размеры земельного участка ($P_{мин}$ и $P_{макс}$), м ²	— —
7.	Вид (виды) разрешенного использования	Огородничество
7.1.	Дополнительные сведения об использовании земельного участка	—
8.	Кадастровый или иной государственный учетный номер (инвентарный) здания, сооружения, объекта незавершенного строительства, расположенного на земельном участке	—
9.	Сведения о земельных участках (землях общего пользования, территории общего пользования), посредством которых обеспечивается доступ	—
10.	Иные сведения	—
4. Пояснения к сведениям об уточняемом земельном участке с кадастровым номером <u>67:25:0010607:265</u> :		
1.	—	

1. Сведения о характерных точках границ уточняемого земельного участка с кадастровым номером _____:

Система координат _____Зона № _____

Обоз- начение харак- терных точек границ	Координаты, м				Метод определения координат	Формулы, примененные для расчета средней квадратической погрешности определения координат характерных точек границ (Mt), с подставленными в такие формулы значениями и итоговые (вычисленные) значения Mt, м	Описание закрепления точки
	содержатся в Едином государственном реестре недвижимости		определены в результате выполнения комплексных кадастровых работ				
	X	Y	X	Y			
1	2	3	4	5	6	7	8

2. Сведения о частях границ уточняемого земельного участка с кадастровым номером _____:

Обозначение части границ		Горизонтальное проложение (S), м	Описание прохождения части границ	Сведения о согласовании местоположения границ (согласовано/спорное)
от т.	до т.			
1	2	3	4	5

3. Сведения о характеристиках уточняемого земельного участка с кадастровым номером 67:25:0010607:266 _____:

№ п/п	Наименование характеристики земельного участка	Значение характеристики
1	2	3
1.	Адрес земельного участка	—
1.1.	Сведения о местоположении земельного участка (при отсутствии адреса) в структурированном в соответствии с федеральной информационной адресной системой виде	Российская Федерация, Смоленская область, Ярцевский р-н, Ярцево г, Комсомольская ул, д 7
1.2.	Дополнительные сведения о местоположении земельного участка	—
2.	Площадь земельного участка ± величина погрешности определения (вычисления) площади ($P \pm \Delta P$), м²	$0 \pm 0,00$
3.	Формула, примененная для вычисления предельной погрешности определения площади земельного участка, с подставленными значениями и итоговые (вычисленные) значения	$3,5*0,10*\sqrt{(0,00)} = 0$
4.	Площадь земельного участка согласно сведениям Единого государственного реестра недвижимости (Ркад), м²	984,00
5.	Оценка расхождения Р и Ркад ($P - P_{кад}$), м²	984
6.	Предельный минимальный и максимальный размеры земельного участка (Рмин и Рмакс), м²	— —

1	2				3			
7.	Вид (виды) разрешенного использования				индивидуальное жилищное строительство			
7.1.	Дополнительные сведения об использовании земельного участка				—			
8.	Кадастровый или иной государственный учетный номер (инвентарный) здания, сооружения, объекта незавершенного строительства, расположенного на земельном участке				—			
9.	Сведения о земельных участках (землях общего пользования, территории общего пользования), посредством которых обеспечивается доступ				—			
10.	Иные сведения				—			
4. Пояснения к сведениям об уточняемом земельном участке с кадастровым номером 67:25:0010607:266 :								
1.	—							
1. Сведения о характерных точках границ уточняемого земельного участка с кадастровым номером : Система координат Зона №								
Обоз- начение харак- терных точек границ	Координаты, м				Метод определения координат	Формулы, примененные для расчета средней квадратической погрешности определения координат характерных точек границ (Mt), с подставленными в такие формулы значениями и итоговые (вычисленные) значения Mt, м	Описание закрепления точки	
	содержатся в Едином государственном реестре недвижимости		определены в результате выполнения комплексных кадастровых работ					
	X	Y	X	Y				
1	2	3	4	5	6	7	8	
2. Сведения о частях границ уточняемого земельного участка с кадастровым номером :								
Обозначение части границ		Горизонтальное проложение (S), м	Описание прохождения части границ			Сведения о согласовании местоположения границ (согласовано/спорное)		
от т.	до т.							
1	2	3	4			5		
3. Сведения о характеристиках уточняемого земельного участка с кадастровым номером 67:25:0010607:267 :								
№ п/п	Наименование характеристики земельного участка				Значение характеристики			
1	2				3			

1	2	3
1.	Адрес земельного участка	—
1.1.	Сведения о местоположении земельного участка (при отсутствии адреса) в структурированном в соответствии с федеральной информационной адресной системой виде	Российская Федерация, Смоленская область, Ярцевский р-н, Ярцево г, Комсомольская ул, д 7
1.2.	Дополнительные сведения о местоположении земельного участка	—
2.	Площадь земельного участка \pm величина погрешности определения (вычисления) площади ($P \pm \Delta P$), м ²	$0 \pm 0,00$
3.	Формула, примененная для вычисления предельной погрешности определения площади земельного участка, с подставленными значениями и итоговые (вычисленные) значения	$3,5*0,10*\sqrt{(0,00)} = 0$
4.	Площадь земельного участка согласно сведениям Единого государственного реестра недвижимости (Ркад), м ²	984,00
5.	Оценка расхождения Р и Ркад ($P - P_{кад}$), м ²	984
6.	Предельный минимальный и максимальный размеры земельного участка ($P_{мин}$ и $P_{макс}$), м ²	— —
7.	Вид (виды) разрешенного использования	индивидуальное жилищное строительство
7.1.	Дополнительные сведения об использовании земельного участка	—
8.	Кадастровый или иной государственный учетный номер (инвентарный) здания, сооружения, объекта незавершенного строительства, расположенного на земельном участке	—
9.	Сведения о земельных участках (землях общего пользования, территории общего пользования), посредством которых обеспечивается доступ	—
10.	Иные сведения	—
4. Пояснения к сведениям об уточняемом земельном участке с кадастровым номером <u>67:25:0010607:267</u> :		
1.	—	

1. Сведения о характерных точках границ уточняемого земельного участка с кадастровым номером _____:

Система координат _____Зона № _____

Обоз- начение харак- терных точек границ	Координаты, м				Метод определения координат	Формулы, примененные для расчета средней квадратической погрешности определения координат характерных точек границ (Mt), с подставленными в такие формулы значениями и итоговые (вычисленные) значения Mt, м	Описание закрепления точки
	содержатся в Едином государственном реестре недвижимости		определены в результате выполнения комплексных кадастровых работ				
	X	Y	X	Y			
1	2	3	4	5	6	7	8

2. Сведения о частях границ уточняемого земельного участка с кадастровым номером _____:

Обозначение части границ		Горизонтальное проложение (S), м	Описание прохождения части границ	Сведения о согласовании местоположения границ (согласовано/спорное)
от т.	до т.			
1	2	3	4	5

3. Сведения о характеристиках уточняемого земельного участка с кадастровым номером 67:25:0010607:270 _____:

№ п/п	Наименование характеристики земельного участка	Значение характеристики
1	2	3
1.	Адрес земельного участка	—
1.1.	Сведения о местоположении земельного участка (при отсутствии адреса) в структурированном в соответствии с федеральной информационной адресной системой виде	Российская Федерация, Смоленская область, Ярцевский р-н, Ярцево г, Комсомольская ул, д 10
1.2.	Дополнительные сведения о местоположении земельного участка	—
2.	Площадь земельного участка ± величина погрешности определения (вычисления) площади ($P \pm \Delta P$), м²	$0 \pm 0,00$
3.	Формула, примененная для вычисления предельной погрешности определения площади земельного участка, с подставленными значениями и итоговые (вычисленные) значения	$3,5*0,10*\sqrt{(0,00)} = 0$
4.	Площадь земельного участка согласно сведениям Единого государственного реестра недвижимости (Ркад), м²	700,00
5.	Оценка расхождения Р и Ркад ($P - P_{кад}$), м²	700
6.	Предельный минимальный и максимальный размеры земельного участка (Рмин и Рмакс), м²	— —

1	2				3			
7.	Вид (виды) разрешенного использования				индивидуальное жилищное строительство			
7.1.	Дополнительные сведения об использовании земельного участка				—			
8.	Кадастровый или иной государственный учетный номер (инвентарный) здания, сооружения, объекта незавершенного строительства, расположенного на земельном участке				—			
9.	Сведения о земельных участках (землях общего пользования, территории общего пользования), посредством которых обеспечивается доступ				—			
10.	Иные сведения				—			
4. Пояснения к сведениям об уточняемом земельном участке с кадастровым номером 67:25:0010607:270 :								
1.	—							
1. Сведения о характерных точках границ уточняемого земельного участка с кадастровым номером _____ : Система координат _____ Зона № _____								
Обоз- начение харак- терных точек границ	Координаты, м				Метод определения координат	Формулы, примененные для расчета средней квадратической погрешности определения координат характерных точек границ (Mt), с подставленными в такие формулы значениями и итоговые (вычисленные) значения Mt, м	Описание закрепления точки	
	содержатся в Едином государственном реестре недвижимости		определены в результате выполнения комплексных кадастровых работ					
	X	Y	X	Y				
1	2	3	4	5	6	7	8	
2. Сведения о частях границ уточняемого земельного участка с кадастровым номером _____ :								
Обозначение части границ		Горизонтальное проложение (S), м	Описание прохождения части границ			Сведения о согласовании местоположения границ (согласовано/спорное)		
от т.	до т.							
1	2	3	4			5		
3. Сведения о характеристиках уточняемого земельного участка с кадастровым номером 67:25:0010607:281 :								
№ п/п	Наименование характеристики земельного участка				Значение характеристики			
1	2				3			

1	2	3
1.	Адрес земельного участка	—
1.1.	Сведения о местоположении земельного участка (при отсутствии адреса) в структурированном в соответствии с федеральной информационной адресной системой виде	Российская Федерация, Смоленская область, Ярцевский р-н, Ярцево г, Комсомольская ул, д 18
1.2.	Дополнительные сведения о местоположении земельного участка	—
2.	Площадь земельного участка \pm величина погрешности определения (вычисления) площади ($P \pm \Delta P$), м ²	$0 \pm 0,00$
3.	Формула, примененная для вычисления предельной погрешности определения площади земельного участка, с подставленными значениями и итоговые (вычисленные) значения	$3,5*0,10*\sqrt{(0,00)} = 0$
4.	Площадь земельного участка согласно сведениям Единого государственного реестра недвижимости (Ркад), м ²	923,00
5.	Оценка расхождения Р и Ркад ($P - P_{кад}$), м ²	923
6.	Предельный минимальный и максимальный размеры земельного участка ($P_{мин}$ и $P_{макс}$), м ²	— —
7.	Вид (виды) разрешенного использования	индивидуальное жилищное строительство
7.1.	Дополнительные сведения об использовании земельного участка	—
8.	Кадастровый или иной государственный учетный номер (инвентарный) здания, сооружения, объекта незавершенного строительства, расположенного на земельном участке	—
9.	Сведения о земельных участках (землях общего пользования, территории общего пользования), посредством которых обеспечивается доступ	—
10.	Иные сведения	—
4. Пояснения к сведениям об уточняемом земельном участке с кадастровым номером <u>67:25:0010607:281</u> :		
1.	—	

1. Сведения о характерных точках границ уточняемого земельного участка с кадастровым номером _____:

Система координат _____Зона № _____

Обоз- начение харак- терных точек границ	Координаты, м				Метод определения координат	Формулы, примененные для расчета средней квадратической погрешности определения координат характерных точек границ (Mt), с подставленными в такие формулы значениями и итоговые (вычисленные) значения Mt, м	Описание закрепления точки
	содержатся в Едином государственном реестре недвижимости		определены в результате выполнения комплексных кадастровых работ				
	X	Y	X	Y			
1	2	3	4	5	6	7	8

2. Сведения о частях границ уточняемого земельного участка с кадастровым номером _____:

Обозначение части границ		Горизонтальное проложение (S), м	Описание прохождения части границ	Сведения о согласовании местоположения границ (согласовано/спорное)
от т.	до т.			
1	2	3	4	5

3. Сведения о характеристиках уточняемого земельного участка с кадастровым номером 67:25:0010607:282 _____:

№ п/п	Наименование характеристики земельного участка	Значение характеристики
1	2	3
1.	Адрес земельного участка	—
1.1.	Сведения о местоположении земельного участка (при отсутствии адреса) в структурированном в соответствии с федеральной информационной адресной системой виде	Российская Федерация, Смоленская область, Ярцевский р-н, Ярцево г, Комсомольская ул, д 18
1.2.	Дополнительные сведения о местоположении земельного участка	—
2.	Площадь земельного участка ± величина погрешности определения (вычисления) площади ($P \pm \Delta P$), м²	$0 \pm 0,00$
3.	Формула, примененная для вычисления предельной погрешности определения площади земельного участка, с подставленными значениями и итоговые (вычисленные) значения	$3,5*0,10*\sqrt{(0,00)} = 0$
4.	Площадь земельного участка согласно сведениям Единого государственного реестра недвижимости (Ркад), м²	461,00
5.	Оценка расхождения Р и Ркад ($P - P_{кад}$), м²	461
6.	Предельный минимальный и максимальный размеры земельного участка (Рмин и Рмакс), м²	— —

1	2				3			
7.	Вид (виды) разрешенного использования				индивидуальное жилищное строительство			
7.1.	Дополнительные сведения об использовании земельного участка				—			
8.	Кадастровый или иной государственный учетный номер (инвентарный) здания, сооружения, объекта незавершенного строительства, расположенного на земельном участке				—			
9.	Сведения о земельных участках (землях общего пользования, территории общего пользования), посредством которых обеспечивается доступ				—			
10.	Иные сведения				—			
4. Пояснения к сведениям об уточняемом земельном участке с кадастровым номером 67:25:0010607:282 :								
1.	—							
1. Сведения о характерных точках границ уточняемого земельного участка с кадастровым номером _____ : Система координат _____ Зона № _____								
Обоз- начение харак- терных точек границ	Координаты, м				Метод определения координат	Формулы, примененные для расчета средней квадратической погрешности определения координат характерных точек границ (Mt), с подставленными в такие формулы значениями и итоговые (вычисленные) значения Mt, м	Описание закрепления точки	
	содержатся в Едином государственном реестре недвижимости		определены в результате выполнения комплексных кадастровых работ					
	X	Y	X	Y				
1	2	3	4	5	6	7	8	
2. Сведения о частях границ уточняемого земельного участка с кадастровым номером _____ :								
Обозначение части границ		Горизонтальное проложение (S), м	Описание прохождения части границ			Сведения о согласовании местоположения границ (согласовано/спорное)		
от т.	до т.							
1	2	3	4			5		
3. Сведения о характеристиках уточняемого земельного участка с кадастровым номером 67:25:0010607:288 :								
№ п/п	Наименование характеристики земельного участка				Значение характеристики			
1	2				3			

1	2	3
1.	Адрес земельного участка	—
1.1.	Сведения о местоположении земельного участка (при отсутствии адреса) в структурированном в соответствии с федеральной информационной адресной системой виде	Российская Федерация, Смоленская область, Ярцевский р-н, Ярцево г, Чернышевского ул, д 59
1.2.	Дополнительные сведения о местоположении земельного участка	—
2.	Площадь земельного участка \pm величина погрешности определения (вычисления) площади ($P \pm \Delta P$), м ²	$0 \pm 0,00$
3.	Формула, примененная для вычисления предельной погрешности определения площади земельного участка, с подставленными значениями и итоговые (вычисленные) значения	$3,5*0,10*\sqrt{(0,00)} = 0$
4.	Площадь земельного участка согласно сведениям Единого государственного реестра недвижимости (Ркад), м ²	600,00
5.	Оценка расхождения Р и Ркад ($P - P_{кад}$), м ²	600
6.	Предельный минимальный и максимальный размеры земельного участка ($P_{мин}$ и $P_{макс}$), м ²	— —
7.	Вид (виды) разрешенного использования	индивидуальное жилищное строительство
7.1.	Дополнительные сведения об использовании земельного участка	—
8.	Кадастровый или иной государственный учетный номер (инвентарный) здания, сооружения, объекта незавершенного строительства, расположенного на земельном участке	—
9.	Сведения о земельных участках (землях общего пользования, территории общего пользования), посредством которых обеспечивается доступ	—
10.	Иные сведения	—
4. Пояснения к сведениям об уточняемом земельном участке с кадастровым номером <u>67:25:0010607:288</u> :		
1.	—	

1. Сведения о характерных точках границ уточняемого земельного участка с кадастровым номером _____:

Система координат _____Зона № _____

Обоз- начение харак- терных точек границ	Координаты, м				Метод определения координат	Формулы, примененные для расчета средней квадратической погрешности определения координат характерных точек границ (Mt), с подставленными в такие формулы значениями и итоговые (вычисленные) значения Mt, м	Описание закрепления точки
	содержатся в Едином государственном реестре недвижимости		определены в результате выполнения комплексных кадастровых работ				
	X	Y	X	Y			
1	2	3	4	5	6	7	8

2. Сведения о частях границ уточняемого земельного участка с кадастровым номером _____:

Обозначение части границ		Горизонтальное проложение (S), м	Описание прохождения части границ	Сведения о согласовании местоположения границ (согласовано/спорное)
от т.	до т.			
1	2	3	4	5

3. Сведения о характеристиках уточняемого земельного участка с кадастровым номером 67:25:0010607:291 _____:

№ п/п	Наименование характеристики земельного участка	Значение характеристики
1	2	3
1.	Адрес земельного участка	—
1.1.	Сведения о местоположении земельного участка (при отсутствии адреса) в структурированном в соответствии с федеральной информационной адресной системой виде	Российская Федерация, Смоленская область, Ярцевский р-н, Ярцево г, Чернышевского ул, д 69
1.2.	Дополнительные сведения о местоположении земельного участка	—
2.	Площадь земельного участка ± величина погрешности определения (вычисления) площади ($P \pm \Delta P$), м²	$0 \pm 0,00$
3.	Формула, примененная для вычисления предельной погрешности определения площади земельного участка, с подставленными значениями и итоговые (вычисленные) значения	$3,5*0,10*\sqrt{(0,00)} = 0$
4.	Площадь земельного участка согласно сведениям Единого государственного реестра недвижимости (Ркад), м²	247,00
5.	Оценка расхождения Р и Ркад ($P - P_{кад}$), м²	247
6.	Предельный минимальный и максимальный размеры земельного участка (Рмин и Рмакс), м²	— —

1	2				3			
7.	Вид (виды) разрешенного использования				индивидуальное жилищное строительство			
7.1.	Дополнительные сведения об использовании земельного участка				—			
8.	Кадастровый или иной государственный учетный номер (инвентарный) здания, сооружения, объекта незавершенного строительства, расположенного на земельном участке				—			
9.	Сведения о земельных участках (землях общего пользования, территории общего пользования), посредством которых обеспечивается доступ				—			
10.	Иные сведения				—			
4. Пояснения к сведениям об уточняемом земельном участке с кадастровым номером 67:25:0010607:291 :								
1.	—							
1. Сведения о характерных точках границ уточняемого земельного участка с кадастровым номером _____ : Система координат _____ Зона № _____								
Обоз- начение харак- терных точек границ	Координаты, м				Метод определения координат	Формулы, примененные для расчета средней квадратической погрешности определения координат характерных точек границ (Mt), с подставленными в такие формулы значениями и итоговые (вычисленные) значения Mt, м	Описание закрепления точки	
	содержатся в Едином государственном реестре недвижимости		определены в результате выполнения комплексных кадастровых работ					
	X	Y	X	Y				
1	2	3	4	5	6	7	8	
2. Сведения о частях границ уточняемого земельного участка с кадастровым номером _____ :								
Обозначение части границ		Горизонтальное проложение (S), м	Описание прохождения части границ			Сведения о согласовании местоположения границ (согласовано/спорное)		
от т.	до т.							
1	2	3	4			5		
3. Сведения о характеристиках уточняемого земельного участка с кадастровым номером 67:25:0010607:294 :								
№ п/п	Наименование характеристики земельного участка				Значение характеристики			
1	2				3			

1	2	3
1.	Адрес земельного участка	—
1.1.	Сведения о местоположении земельного участка (при отсутствии адреса) в структурированном в соответствии с федеральной информационной адресной системой виде	Российская Федерация, Смоленская область, Ярцевский р-н, Ярцево г, Чернышевского ул, д 76
1.2.	Дополнительные сведения о местоположении земельного участка	—
2.	Площадь земельного участка \pm величина погрешности определения (вычисления) площади ($P \pm \Delta P$), м ²	$0 \pm 0,00$
3.	Формула, примененная для вычисления предельной погрешности определения площади земельного участка, с подставленными значениями и итоговые (вычисленные) значения	$3,5*0,10*\sqrt{(0,00)} = 0$
4.	Площадь земельного участка согласно сведениям Единого государственного реестра недвижимости (Ркад), м ²	892,00
5.	Оценка расхождения Р и Ркад ($P - P_{кад}$), м ²	892
6.	Предельный минимальный и максимальный размеры земельного участка ($P_{мин}$ и $P_{макс}$), м ²	— —
7.	Вид (виды) разрешенного использования	индивидуальное жилищное строительство
7.1.	Дополнительные сведения об использовании земельного участка	—
8.	Кадастровый или иной государственный учетный номер (инвентарный) здания, сооружения, объекта незавершенного строительства, расположенного на земельном участке	—
9.	Сведения о земельных участках (землях общего пользования, территории общего пользования), посредством которых обеспечивается доступ	—
10.	Иные сведения	—
4. Пояснения к сведениям об уточняемом земельном участке с кадастровым номером <u>67:25:0010607:294</u> :		
1.	—	

1. Сведения о характерных точках границ уточняемого земельного участка с кадастровым номером _____:

Система координат _____Зона № _____

Обоз- начение харак- терных точек границ	Координаты, м				Метод определения координат	Формулы, примененные для расчета средней квадратической погрешности определения координат характерных точек границ (Mt), с подставленными в такие формулы значениями и итоговые (вычисленные) значения Mt, м	Описание закрепления точки
	содержатся в Едином государственном реестре недвижимости		определены в результате выполнения комплексных кадастровых работ				
	X	Y	X	Y			
1	2	3	4	5	6	7	8

2. Сведения о частях границ уточняемого земельного участка с кадастровым номером _____:

Обозначение части границ		Горизонтальное проложение (S), м	Описание прохождения части границ	Сведения о согласовании местоположения границ (согласовано/спорное)
от т.	до т.			
1	2	3	4	5

3. Сведения о характеристиках уточняемого земельного участка с кадастровым номером 67:25:0010607:297 _____:

№ п/п	Наименование характеристики земельного участка	Значение характеристики
1	2	3
1.	Адрес земельного участка	—
1.1.	Сведения о местоположении земельного участка (при отсутствии адреса) в структурированном в соответствии с федеральной информационной адресной системой виде	Российская Федерация, Смоленская область, Ярцевский р-н, Ярцево г, Чернышевского ул, д 90/5
1.2.	Дополнительные сведения о местоположении земельного участка	—
2.	Площадь земельного участка ± величина погрешности определения (вычисления) площади ($P \pm \Delta P$), м²	$0 \pm 0,00$
3.	Формула, примененная для вычисления предельной погрешности определения площади земельного участка, с подставленными значениями и итоговые (вычисленные) значения	$3,5*0,10*\sqrt{(0,00)} = 0$
4.	Площадь земельного участка согласно сведениям Единого государственного реестра недвижимости (Ркад), м²	600,00
5.	Оценка расхождения Р и Ркад ($P - P_{кад}$), м²	600
6.	Предельный минимальный и максимальный размеры земельного участка (Рмин и Рмакс), м²	— —

1	2				3			
7.	Вид (виды) разрешенного использования				индивидуальное жилищное строительство			
7.1.	Дополнительные сведения об использовании земельного участка				—			
8.	Кадастровый или иной государственный учетный номер (инвентарный) здания, сооружения, объекта незавершенного строительства, расположенного на земельном участке				—			
9.	Сведения о земельных участках (землях общего пользования, территории общего пользования), посредством которых обеспечивается доступ				—			
10.	Иные сведения				—			
4. Пояснения к сведениям об уточняемом земельном участке с кадастровым номером 67:25:0010607:297 :								
1.	—							
1. Сведения о характерных точках границ уточняемого земельного участка с кадастровым номером : Система координат Зона №								
Обоз- начение харак- терных точек границ	Координаты, м				Метод определения координат	Формулы, примененные для расчета средней квадратической погрешности определения координат характерных точек границ (Mt), с подставленными в такие формулы значениями и итоговые (вычисленные) значения Mt, м	Описание закрепления точки	
	содержатся в Едином государственном реестре недвижимости		определены в результате выполнения комплексных кадастровых работ					
	X	Y	X	Y				
1	2	3	4	5	6	7	8	
2. Сведения о частях границ уточняемого земельного участка с кадастровым номером :								
Обозначение части границ		Горизонтальное проложение (S), м	Описание прохождения части границ			Сведения о согласовании местоположения границ (согласовано/спорное)		
от т.	до т.							
1	2	3	4			5		
3. Сведения о характеристиках уточняемого земельного участка с кадастровым номером 67:25:0010607:298 :								
№ п/п	Наименование характеристики земельного участка				Значение характеристики			
1	2				3			

1	2	3
1.	Адрес земельного участка	—
1.1.	Сведения о местоположении земельного участка (при отсутствии адреса) в структурированном в соответствии с федеральной информационной адресной системой виде	Российская Федерация, Смоленская область, Ярцевский р-н, Ярцево г, Пограничников ул, д 1
1.2.	Дополнительные сведения о местоположении земельного участка	—
2.	Площадь земельного участка \pm величина погрешности определения (вычисления) площади ($P \pm \Delta P$), м ²	$0 \pm 0,00$
3.	Формула, примененная для вычисления предельной погрешности определения площади земельного участка, с подставленными значениями и итоговые (вычисленные) значения	$3,5*0,10*\sqrt{(0,00)} = 0$
4.	Площадь земельного участка согласно сведениям Единого государственного реестра недвижимости (Ркад), м ²	628,00
5.	Оценка расхождения Р и Ркад ($P - P_{кад}$), м ²	628
6.	Предельный минимальный и максимальный размеры земельного участка ($P_{мин}$ и $P_{макс}$), м ²	— —
7.	Вид (виды) разрешенного использования	индивидуальное жилищное строительство
7.1.	Дополнительные сведения об использовании земельного участка	—
8.	Кадастровый или иной государственный учетный номер (инвентарный) здания, сооружения, объекта незавершенного строительства, расположенного на земельном участке	—
9.	Сведения о земельных участках (землях общего пользования, территории общего пользования), посредством которых обеспечивается доступ	—
10.	Иные сведения	—
4. Пояснения к сведениям об уточняемом земельном участке с кадастровым номером <u>67:25:0010607:298</u> :		
1.	—	

1. Сведения о характерных точках границ уточняемого земельного участка с кадастровым номером _____:

Система координат _____Зона № _____

Обоз- начение харак- терных точек границ	Координаты, м				Метод определения координат	Формулы, примененные для расчета средней квадратической погрешности определения координат характерных точек границ (Mt), с подставленными в такие формулы значениями и итоговые (вычисленные) значения Mt, м	Описание закрепления точки
	содержатся в Едином государственном реестре недвижимости		определены в результате выполнения комплексных кадастровых работ				
	X	Y	X	Y			
1	2	3	4	5	6	7	8

2. Сведения о частях границ уточняемого земельного участка с кадастровым номером _____:

Обозначение части границ		Горизонтальное проложение (S), м	Описание прохождения части границ	Сведения о согласовании местоположения границ (согласовано/спорное)
от т.	до т.			
1	2	3	4	5

3. Сведения о характеристиках уточняемого земельного участка с кадастровым номером 67:25:0010607:299 _____:

№ п/п	Наименование характеристики земельного участка	Значение характеристики
1	2	3
1.	Адрес земельного участка	—
1.1.	Сведения о местоположении земельного участка (при отсутствии адреса) в структурированном в соответствии с федеральной информационной адресной системой виде	Российская Федерация, Смоленская область, Ярцевский р-н, Ярцево г, Пограничников ул, д 3
1.2.	Дополнительные сведения о местоположении земельного участка	—
2.	Площадь земельного участка ± величина погрешности определения (вычисления) площади ($P \pm \Delta P$), м²	$0 \pm 0,00$
3.	Формула, примененная для вычисления предельной погрешности определения площади земельного участка, с подставленными значениями и итоговые (вычисленные) значения	$3,5*0,10*\sqrt{(0,00)} = 0$
4.	Площадь земельного участка согласно сведениям Единого государственного реестра недвижимости (Ркад), м²	341,00
5.	Оценка расхождения Р и Ркад ($P - P_{кад}$), м²	341
6.	Предельный минимальный и максимальный размеры земельного участка (Рмин и Рмакс), м²	— —

1	2				3			
7.	Вид (виды) разрешенного использования				индивидуальное жилищное строительство			
7.1.	Дополнительные сведения об использовании земельного участка				—			
8.	Кадастровый или иной государственный учетный номер (инвентарный) здания, сооружения, объекта незавершенного строительства, расположенного на земельном участке				—			
9.	Сведения о земельных участках (землях общего пользования, территории общего пользования), посредством которых обеспечивается доступ				—			
10.	Иные сведения				—			
4. Пояснения к сведениям об уточняемом земельном участке с кадастровым номером 67:25:0010607:299 :								
1.	—							
1. Сведения о характерных точках границ уточняемого земельного участка с кадастровым номером : Система координат Зона №								
Обоз- начение харак- терных точек границ	Координаты, м				Метод определения координат	Формулы, примененные для расчета средней квадратической погрешности определения координат характерных точек границ (Mt), с подставленными в такие формулы значениями и итоговые (вычисленные) значения Mt, м	Описание закрепления точки	
	содержатся в Едином государственном реестре недвижимости		определены в результате выполнения комплексных кадастровых работ					
	X	Y	X	Y				
1	2	3	4	5	6	7	8	
2. Сведения о частях границ уточняемого земельного участка с кадастровым номером :								
Обозначение части границ		Горизонтальное проложение (S), м	Описание прохождения части границ			Сведения о согласовании местоположения границ (согласовано/спорное)		
от т.	до т.							
1	2	3	4			5		
3. Сведения о характеристиках уточняемого земельного участка с кадастровым номером 67:25:0010607:300 :								
№ п/п	Наименование характеристики земельного участка				Значение характеристики			
1	2				3			

1	2	3
1.	Адрес земельного участка	—
1.1.	Сведения о местоположении земельного участка (при отсутствии адреса) в структурированном в соответствии с федеральной информационной адресной системой виде	Российская Федерация, Смоленская область, Ярцевский р-н, Ярцево г, Пограничников ул, д 3
1.2.	Дополнительные сведения о местоположении земельного участка	—
2.	Площадь земельного участка \pm величина погрешности определения (вычисления) площади ($P \pm \Delta P$), м ²	$0 \pm 0,00$
3.	Формула, примененная для вычисления предельной погрешности определения площади земельного участка, с подставленными значениями и итоговые (вычисленные) значения	$3,5*0,10*\sqrt{(0,00)} = 0$
4.	Площадь земельного участка согласно сведениям Единого государственного реестра недвижимости (Ркад), м ²	341,00
5.	Оценка расхождения Р и Ркад ($P - P_{кад}$), м ²	341
6.	Предельный минимальный и максимальный размеры земельного участка ($P_{мин}$ и $P_{макс}$), м ²	— —
7.	Вид (виды) разрешенного использования	индивидуальное жилищное строительство
7.1.	Дополнительные сведения об использовании земельного участка	—
8.	Кадастровый или иной государственный учетный номер (инвентарный) здания, сооружения, объекта незавершенного строительства, расположенного на земельном участке	—
9.	Сведения о земельных участках (землях общего пользования, территории общего пользования), посредством которых обеспечивается доступ	—
10.	Иные сведения	—
4. Пояснения к сведениям об уточняемом земельном участке с кадастровым номером <u>67:25:0010607:300</u> :		
1.	—	

1. Сведения о характерных точках границ уточняемого земельного участка с кадастровым номером _____:

Система координат _____Зона № _____

Обоз- начение харак- терных точек границ	Координаты, м				Метод определения координат	Формулы, примененные для расчета средней квадратической погрешности определения координат характерных точек границ (Mt), с подставленными в такие формулы значениями и итоговые (вычисленные) значения Mt, м	Описание закрепления точки
	содержатся в Едином государственном реестре недвижимости		определены в результате выполнения комплексных кадастровых работ				
	X	Y	X	Y			
1	2	3	4	5	6	7	8

2. Сведения о частях границ уточняемого земельного участка с кадастровым номером _____:

Обозначение части границ		Горизонтальное проложение (S), м	Описание прохождения части границ	Сведения о согласовании местоположения границ (согласовано/спорное)
от т.	до т.			
1	2	3	4	5

3. Сведения о характеристиках уточняемого земельного участка с кадастровым номером 67:25:0010607:305 _____:

№ п/п	Наименование характеристики земельного участка	Значение характеристики
1	2	3
1.	Адрес земельного участка	Смоленская область, р-н. Ярцевский, г. Ярцево, ул. Пограничников, д. 7
1.1.	Сведения о местоположении земельного участка (при отсутствии адреса) в структурированном в соответствии с федеральной информационной адресной системой виде	—
1.2.	Дополнительные сведения о местоположении земельного участка	—
2.	Площадь земельного участка ± величина погрешности определения (вычисления) площади ($P \pm \Delta P$), м²	$0 \pm 0,00$
3.	Формула, примененная для вычисления предельной погрешности определения площади земельного участка, с подставленными значениями и итоговые (вычисленные) значения	$3,5*0,10*\sqrt{(0,00)} = 0$
4.	Площадь земельного участка согласно сведениям Единого государственного реестра недвижимости (Ркад), м²	600,00
5.	Оценка расхождения Р и Ркад ($P - P_{кад}$), м²	600
6.	Предельный минимальный и максимальный размеры земельного участка (Рмин и Рмакс), м²	— —

1	2				3			
7.	Вид (виды) разрешенного использования				индивидуальное жилищное строительство			
7.1.	Дополнительные сведения об использовании земельного участка				—			
8.	Кадастровый или иной государственный учетный номер (инвентарный) здания, сооружения, объекта незавершенного строительства, расположенного на земельном участке				—			
9.	Сведения о земельных участках (землях общего пользования, территории общего пользования), посредством которых обеспечивается доступ				—			
10.	Иные сведения				—			
4. Пояснения к сведениям об уточняемом земельном участке с кадастровым номером 67:25:0010607:305 :								
1.	—							
1. Сведения о характерных точках границ уточняемого земельного участка с кадастровым номером : Система координат Зона №								
Обозначение характерных точек границ	Координаты, м				Метод определения координат	Формулы, примененные для расчета средней квадратической погрешности определения координат характерных точек границ (Mt), с подставленными в такие формулы значениями и итоговые (вычисленные) значения Mt, м	Описание закрепления точки	
	содержатся в Едином государственном реестре недвижимости		определены в результате выполнения комплексных кадастровых работ					
	X	Y	X	Y				
1	2	3	4	5	6	7	8	
2. Сведения о частях границ уточняемого земельного участка с кадастровым номером :								
Обозначение части границ		Горизонтальное проложение (S), м	Описание прохождения части границ			Сведения о согласовании местоположения границ (согласовано/спорное)		
от т.	до т.							
1	2	3	4			5		
3. Сведения о характеристиках уточняемого земельного участка с кадастровым номером 67:25:0010607:307 :								
№ п/п	Наименование характеристики земельного участка				Значение характеристики			
1	2				3			

1	2	3
1.	Адрес земельного участка	—
1.1.	Сведения о местоположении земельного участка (при отсутствии адреса) в структурированном в соответствии с федеральной информационной адресной системой виде	Российская Федерация, Смоленская область, Ярцевский р-н, Ярцево г, Пограничников ул, д 8
1.2.	Дополнительные сведения о местоположении земельного участка	—
2.	Площадь земельного участка \pm величина погрешности определения (вычисления) площади ($P \pm \Delta P$), м ²	$0 \pm 0,00$
3.	Формула, примененная для вычисления предельной погрешности определения площади земельного участка, с подставленными значениями и итоговые (вычисленные) значения	$3,5*0,10*\sqrt{(0,00)} = 0$
4.	Площадь земельного участка согласно сведениям Единого государственного реестра недвижимости (Ркад), м ²	38,00
5.	Оценка расхождения Р и Ркад ($P - P_{кад}$), м ²	38
6.	Предельный минимальный и максимальный размеры земельного участка ($P_{мин}$ и $P_{макс}$), м ²	— —
7.	Вид (виды) разрешенного использования	Огородничество
7.1.	Дополнительные сведения об использовании земельного участка	—
8.	Кадастровый или иной государственный учетный номер (инвентарный) здания, сооружения, объекта незавершенного строительства, расположенного на земельном участке	—
9.	Сведения о земельных участках (землях общего пользования, территории общего пользования), посредством которых обеспечивается доступ	—
10.	Иные сведения	—
4. Пояснения к сведениям об уточняемом земельном участке с кадастровым номером <u>67:25:0010607:307</u> :		
1.	—	

1. Сведения о характерных точках границ уточняемого земельного участка с кадастровым номером _____:

Система координат _____Зона № _____

Обоз- начение харак- терных точек границ	Координаты, м				Метод определения координат	Формулы, примененные для расчета средней квадратической погрешности определения координат характерных точек границ (Mt), с подставленными в такие формулы значениями и итоговые (вычисленные) значения Mt, м	Описание закрепления точки
	содержатся в Едином государственном реестре недвижимости		определены в результате выполнения комплексных кадастровых работ				
	X	Y	X	Y			
1	2	3	4	5	6	7	8

2. Сведения о частях границ уточняемого земельного участка с кадастровым номером _____:

Обозначение части границ		Горизонтальное проложение (S), м	Описание прохождения части границ	Сведения о согласовании местоположения границ (согласовано/спорное)
от т.	до т.			
1	2	3	4	5

3. Сведения о характеристиках уточняемого земельного участка с кадастровым номером 67:25:0010607:316 _____:

№ п/п	Наименование характеристики земельного участка	Значение характеристики
1	2	3
1.	Адрес земельного участка	—
1.1.	Сведения о местоположении земельного участка (при отсутствии адреса) в структурированном в соответствии с федеральной информационной адресной системой виде	Российская Федерация, Смоленская область, Ярцевский р-н, Ярцево г, Пограничников ул, д 18
1.2.	Дополнительные сведения о местоположении земельного участка	—
2.	Площадь земельного участка ± величина погрешности определения (вычисления) площади ($P \pm \Delta P$), м²	$0 \pm 0,00$
3.	Формула, примененная для вычисления предельной погрешности определения площади земельного участка, с подставленными значениями и итоговые (вычисленные) значения	$3,5*0,10*\sqrt{(0,00)} = 0$
4.	Площадь земельного участка согласно сведениям Единого государственного реестра недвижимости (Ркад), м²	1 500,00
5.	Оценка расхождения Р и Ркад ($P - P_{кад}$), м²	1 500
6.	Предельный минимальный и максимальный размеры земельного участка (Рмин и Рмакс), м²	— —

1	2				3			
7.	Вид (виды) разрешенного использования				индивидуальное жилищное строительство			
7.1.	Дополнительные сведения об использовании земельного участка				—			
8.	Кадастровый или иной государственный учетный номер (инвентарный) здания, сооружения, объекта незавершенного строительства, расположенного на земельном участке				—			
9.	Сведения о земельных участках (землях общего пользования, территории общего пользования), посредством которых обеспечивается доступ				—			
10.	Иные сведения				—			
4. Пояснения к сведениям об уточняемом земельном участке с кадастровым номером 67:25:0010607:316 :								
1.	—							
1. Сведения о характерных точках границ уточняемого земельного участка с кадастровым номером : Система координат Зона №								
Обоз- начение харак- терных точек границ	Координаты, м				Метод определения координат	Формулы, примененные для расчета средней квадратической погрешности определения координат характерных точек границ (Mt), с подставленными в такие формулы значениями и итоговые (вычисленные) значения Mt, м	Описание закрепления точки	
	содержатся в Едином государственном реестре недвижимости		определены в результате выполнения комплексных кадастровых работ					
	X	Y	X	Y				
1	2	3	4	5	6	7	8	
2. Сведения о частях границ уточняемого земельного участка с кадастровым номером :								
Обозначение части границ		Горизонтальное проложение (S), м	Описание прохождения части границ			Сведения о согласовании местоположения границ (согласовано/спорное)		
от т.	до т.							
1	2	3	4			5		
3. Сведения о характеристиках уточняемого земельного участка с кадастровым номером 67:25:0010607:321 :								
№ п/п	Наименование характеристики земельного участка				Значение характеристики			
1	2				3			

1	2	3
1.	Адрес земельного участка	—
1.1.	Сведения о местоположении земельного участка (при отсутствии адреса) в структурированном в соответствии с федеральной информационной адресной системой виде	Российская Федерация, Смоленская область, Ярцевский р-н, Ярцево г, Пограничников ул, д 23
1.2.	Дополнительные сведения о местоположении земельного участка	—
2.	Площадь земельного участка \pm величина погрешности определения (вычисления) площади ($P \pm \Delta P$), м ²	$0 \pm 0,00$
3.	Формула, примененная для вычисления предельной погрешности определения площади земельного участка, с подставленными значениями и итоговые (вычисленные) значения	$3,5*0,10*\sqrt{(0,00)} = 0$
4.	Площадь земельного участка согласно сведениям Единого государственного реестра недвижимости (Ркад), м ²	1 500,00
5.	Оценка расхождения Р и Ркад ($P - P_{кад}$), м ²	1 500
6.	Предельный минимальный и максимальный размеры земельного участка ($P_{мин}$ и $P_{макс}$), м ²	— —
7.	Вид (виды) разрешенного использования	индивидуальное жилищное строительство
7.1.	Дополнительные сведения об использовании земельного участка	—
8.	Кадастровый или иной государственный учетный номер (инвентарный) здания, сооружения, объекта незавершенного строительства, расположенного на земельном участке	—
9.	Сведения о земельных участках (землях общего пользования, территории общего пользования), посредством которых обеспечивается доступ	—
10.	Иные сведения	—
4. Пояснения к сведениям об уточняемом земельном участке с кадастровым номером <u>67:25:0010607:321</u> :		
1.	—	

1. Сведения о характерных точках границ уточняемого земельного участка с кадастровым номером _____:

Система координат _____Зона № _____

Обоз- начение харак- терных точек границ	Координаты, м				Метод определения координат	Формулы, примененные для расчета средней квадратической погрешности определения координат характерных точек границ (Mt), с подставленными в такие формулы значениями и итоговые (вычисленные) значения Mt, м	Описание закрепления точки
	содержатся в Едином государственном реестре недвижимости		определены в результате выполнения комплексных кадастровых работ				
	X	Y	X	Y			
1	2	3	4	5	6	7	8

2. Сведения о частях границ уточняемого земельного участка с кадастровым номером _____:

Обозначение части границ		Горизонтальное проложение (S), м	Описание прохождения части границ	Сведения о согласовании местоположения границ (согласовано/спорное)
от т.	до т.			
1	2	3	4	5

3. Сведения о характеристиках уточняемого земельного участка с кадастровым номером 67:25:0010607:322 _____:

№ п/п	Наименование характеристики земельного участка	Значение характеристики
1	2	3
1.	Адрес земельного участка	—
1.1.	Сведения о местоположении земельного участка (при отсутствии адреса) в структурированном в соответствии с федеральной информационной адресной системой виде	Российская Федерация, Смоленская область, Ярцевский р-н, Ярцево г, Пограничников ул, д 23
1.2.	Дополнительные сведения о местоположении земельного участка	—
2.	Площадь земельного участка ± величина погрешности определения (вычисления) площади ($P \pm \Delta P$), м²	$0 \pm 0,00$
3.	Формула, примененная для вычисления предельной погрешности определения площади земельного участка, с подставленными значениями и итоговые (вычисленные) значения	$3,5*0,10*\sqrt{(0,00)} = 0$
4.	Площадь земельного участка согласно сведениям Единого государственного реестра недвижимости (Ркад), м²	109,00
5.	Оценка расхождения Р и Ркад ($P - P_{кад}$), м²	109
6.	Предельный минимальный и максимальный размеры земельного участка (Рмин и Рмакс), м²	— —

1	2				3			
7.	Вид (виды) разрешенного использования				индивидуальное жилищное строительство			
7.1.	Дополнительные сведения об использовании земельного участка				—			
8.	Кадастровый или иной государственный учетный номер (инвентарный) здания, сооружения, объекта незавершенного строительства, расположенного на земельном участке				—			
9.	Сведения о земельных участках (землях общего пользования, территории общего пользования), посредством которых обеспечивается доступ				—			
10.	Иные сведения				—			
4. Пояснения к сведениям об уточняемом земельном участке с кадастровым номером 67:25:0010607:322 :								
1.	—							
1. Сведения о характерных точках границ уточняемого земельного участка с кадастровым номером : Система координат Зона №								
Обозначение характерных точек границ	Координаты, м				Метод определения координат	Формулы, примененные для расчета средней квадратической погрешности определения координат характерных точек границ (Mt), с подставленными в такие формулы значениями и итоговые (вычисленные) значения Mt, м	Описание закрепления точки	
	содержатся в Едином государственном реестре недвижимости		определены в результате выполнения комплексных кадастровых работ					
	X	Y	X	Y				
1	2	3	4	5	6	7	8	
2. Сведения о частях границ уточняемого земельного участка с кадастровым номером :								
Обозначение части границ		Горизонтальное проложение (S), м	Описание прохождения части границ			Сведения о согласовании местоположения границ (согласовано/спорное)		
от т.	до т.							
1	2	3	4			5		
3. Сведения о характеристиках уточняемого земельного участка с кадастровым номером 67:25:0010607:323 :								
№ п/п	Наименование характеристики земельного участка				Значение характеристики			
1	2				3			

1	2	3
1.	Адрес земельного участка	—
1.1.	Сведения о местоположении земельного участка (при отсутствии адреса) в структурированном в соответствии с федеральной информационной адресной системой виде	Российская Федерация, Смоленская область, Ярцевский р-н, Ярцево г, Пограничников ул, д 23
1.2.	Дополнительные сведения о местоположении земельного участка	—
2.	Площадь земельного участка \pm величина погрешности определения (вычисления) площади ($P \pm \Delta P$), м ²	$0 \pm 0,00$
3.	Формула, примененная для вычисления предельной погрешности определения площади земельного участка, с подставленными значениями и итоговые (вычисленные) значения	$3,5*0,10*\sqrt{(0,00)} = 0$
4.	Площадь земельного участка согласно сведениям Единого государственного реестра недвижимости (Ркад), м ²	109,00
5.	Оценка расхождения Р и Ркад ($P - P_{кад}$), м ²	109
6.	Предельный минимальный и максимальный размеры земельного участка ($P_{мин}$ и $P_{макс}$), м ²	— —
7.	Вид (виды) разрешенного использования	индивидуальное жилищное строительство
7.1.	Дополнительные сведения об использовании земельного участка	—
8.	Кадастровый или иной государственный учетный номер (инвентарный) здания, сооружения, объекта незавершенного строительства, расположенного на земельном участке	—
9.	Сведения о земельных участках (землях общего пользования, территории общего пользования), посредством которых обеспечивается доступ	—
10.	Иные сведения	—
4. Пояснения к сведениям об уточняемом земельном участке с кадастровым номером <u>67:25:0010607:323</u> :		
1.	—	

1. Сведения о характерных точках границ уточняемого земельного участка с кадастровым номером _____:

Система координат _____Зона № _____

Обоз- начение харак- терных точек границ	Координаты, м				Метод определения координат	Формулы, примененные для расчета средней квадратической погрешности определения координат характерных точек границ (Mt), с подставленными в такие формулы значениями и итоговые (вычисленные) значения Mt, м	Описание закрепления точки
	содержатся в Едином государственном реестре недвижимости		определены в результате выполнения комплексных кадастровых работ				
	X	Y	X	Y			
1	2	3	4	5	6	7	8

2. Сведения о частях границ уточняемого земельного участка с кадастровым номером _____:

Обозначение части границ		Горизонтальное проложение (S), м	Описание прохождения части границ	Сведения о согласовании местоположения границ (согласовано/спорное)
от т.	до т.			
1	2	3	4	5

3. Сведения о характеристиках уточняемого земельного участка с кадастровым номером 67:25:0010607:324 _____:

№ п/п	Наименование характеристики земельного участка	Значение характеристики
1	2	3
1.	Адрес земельного участка	—
1.1.	Сведения о местоположении земельного участка (при отсутствии адреса) в структурированном в соответствии с федеральной информационной адресной системой виде	Российская Федерация, Смоленская область, Ярцевский р-н, Ярцево г, Пограничников ул, д 23
1.2.	Дополнительные сведения о местоположении земельного участка	—
2.	Площадь земельного участка ± величина погрешности определения (вычисления) площади ($P \pm \Delta P$), м²	$0 \pm 0,00$
3.	Формула, примененная для вычисления предельной погрешности определения площади земельного участка, с подставленными значениями и итоговые (вычисленные) значения	$3,5*0,10*\sqrt{(0,00)} = 0$
4.	Площадь земельного участка согласно сведениям Единого государственного реестра недвижимости (Ркад), м²	109,00
5.	Оценка расхождения Р и Ркад ($P - P_{кад}$), м²	109
6.	Предельный минимальный и максимальный размеры земельного участка (Рмин и Рмакс), м²	— —

1	2				3			
7.	Вид (виды) разрешенного использования				индивидуальное жилищное строительство			
7.1.	Дополнительные сведения об использовании земельного участка				—			
8.	Кадастровый или иной государственный учетный номер (инвентарный) здания, сооружения, объекта незавершенного строительства, расположенного на земельном участке				—			
9.	Сведения о земельных участках (землях общего пользования, территории общего пользования), посредством которых обеспечивается доступ				—			
10.	Иные сведения				—			
4. Пояснения к сведениям об уточняемом земельном участке с кадастровым номером 67:25:0010607:324 :								
1.	—							
1. Сведения о характерных точках границ уточняемого земельного участка с кадастровым номером _____ : Система координат _____ Зона № _____								
Обоз- начение харак- терных точек границ	Координаты, м				Метод определения координат	Формулы, примененные для расчета средней квадратической погрешности определения координат характерных точек границ (Mt), с подставленными в такие формулы значениями и итоговые (вычисленные) значения Mt, м	Описание закрепления точки	
	содержатся в Едином государственном реестре недвижимости		определены в результате выполнения комплексных кадастровых работ					
	X	Y	X	Y				
1	2	3	4	5	6	7	8	
2. Сведения о частях границ уточняемого земельного участка с кадастровым номером _____ :								
Обозначение части границ		Горизонтальное проложение (S), м	Описание прохождения части границ			Сведения о согласовании местоположения границ (согласовано/спорное)		
от т.	до т.							
1	2	3	4			5		
3. Сведения о характеристиках уточняемого земельного участка с кадастровым номером 67:25:0010607:339 :								
№ п/п	Наименование характеристики земельного участка				Значение характеристики			
1	2				3			

1	2	3
1.	Адрес земельного участка	—
1.1.	Сведения о местоположении земельного участка (при отсутствии адреса) в структурированном в соответствии с федеральной информационной адресной системой виде	Российская Федерация, Смоленская область, Ярцевский р-н, Ярцево г, Новикова ул, д 8
1.2.	Дополнительные сведения о местоположении земельного участка	—
2.	Площадь земельного участка \pm величина погрешности определения (вычисления) площади ($P \pm \Delta P$), м ²	$0 \pm 0,00$
3.	Формула, примененная для вычисления предельной погрешности определения площади земельного участка, с подставленными значениями и итоговые (вычисленные) значения	$3,5*0,10*\sqrt{(0,00)} = 0$
4.	Площадь земельного участка согласно сведениям Единого государственного реестра недвижимости (Ркад), м ²	682,00
5.	Оценка расхождения Р и Ркад ($P - P_{кад}$), м ²	682
6.	Предельный минимальный и максимальный размеры земельного участка ($P_{мин}$ и $P_{макс}$), м ²	— —
7.	Вид (виды) разрешенного использования	индивидуальное жилищное строительство
7.1.	Дополнительные сведения об использовании земельного участка	—
8.	Кадастровый или иной государственный учетный номер (инвентарный) здания, сооружения, объекта незавершенного строительства, расположенного на земельном участке	—
9.	Сведения о земельных участках (землях общего пользования, территории общего пользования), посредством которых обеспечивается доступ	—
10.	Иные сведения	—
4. Пояснения к сведениям об уточняемом земельном участке с кадастровым номером <u>67:25:0010607:339</u> :		
1.	—	

1. Сведения о характерных точках границ уточняемого земельного участка с кадастровым номером _____:

Система координат _____Зона № _____

Обоз- начение харак- терных точек границ	Координаты, м				Метод определения координат	Формулы, примененные для расчета средней квадратической погрешности определения координат характерных точек границ (Mt), с подставленными в такие формулы значениями и итоговые (вычисленные) значения Mt, м	Описание закрепления точки
	содержатся в Едином государственном реестре недвижимости		определены в результате выполнения комплексных кадастровых работ				
	X	Y	X	Y			
1	2	3	4	5	6	7	8

2. Сведения о частях границ уточняемого земельного участка с кадастровым номером _____:

Обозначение части границ		Горизонтальное проложение (S), м	Описание прохождения части границ	Сведения о согласовании местоположения границ (согласовано/спорное)
от т.	до т.			
1	2	3	4	5

3. Сведения о характеристиках уточняемого земельного участка с кадастровым номером 67:25:0010607:344 _____:

№ п/п	Наименование характеристики земельного участка	Значение характеристики
1	2	3
1.	Адрес земельного участка	—
1.1.	Сведения о местоположении земельного участка (при отсутствии адреса) в структурированном в соответствии с федеральной информационной адресной системой виде	Российская Федерация, Смоленская область, Ярцевский р-н, Ярцево г, Новикова ул, д 13
1.2.	Дополнительные сведения о местоположении земельного участка	—
2.	Площадь земельного участка ± величина погрешности определения (вычисления) площади ($P \pm \Delta P$), м²	$0 \pm 0,00$
3.	Формула, примененная для вычисления предельной погрешности определения площади земельного участка, с подставленными значениями и итоговые (вычисленные) значения	$3,5*0,10*\sqrt{(0,00)} = 0$
4.	Площадь земельного участка согласно сведениям Единого государственного реестра недвижимости (Ркад), м²	600,00
5.	Оценка расхождения Р и Ркад ($P - P_{кад}$), м²	600
6.	Предельный минимальный и максимальный размеры земельного участка (Рмин и Рмакс), м²	— —

1	2				3			
7.	Вид (виды) разрешенного использования				Под строительство индивидуального жилого дома			
7.1.	Дополнительные сведения об использовании земельного участка				—			
8.	Кадастровый или иной государственный учетный номер (инвентарный) здания, сооружения, объекта незавершенного строительства, расположенного на земельном участке				—			
9.	Сведения о земельных участках (землях общего пользования, территории общего пользования), посредством которых обеспечивается доступ				—			
10.	Иные сведения				—			
4. Пояснения к сведениям об уточняемом земельном участке с кадастровым номером 67:25:0010607:344 :								
1.	—							
1. Сведения о характерных точках границ уточняемого земельного участка с кадастровым номером : Система координат Зона №								
Обоз- начение харак- терных точек границ	Координаты, м				Метод определения координат	Формулы, примененные для расчета средней квадратической погрешности определения координат характерных точек границ (Mt), с подставленными в такие формулы значениями и итоговые (вычисленные) значения Mt, м	Описание закрепления точки	
	содержатся в Едином государственном реестре недвижимости		определены в результате выполнения комплексных кадастровых работ					
	X	Y	X	Y				
1	2	3	4	5	6	7	8	
2. Сведения о частях границ уточняемого земельного участка с кадастровым номером :								
Обозначение части границ		Горизонтальное проложение (S), м	Описание прохождения части границ			Сведения о согласовании местоположения границ (согласовано/спорное)		
от т.	до т.							
1	2	3	4			5		
3. Сведения о характеристиках уточняемого земельного участка с кадастровым номером 67:25:0010607:361 :								
№ п/п	Наименование характеристики земельного участка				Значение характеристики			
1	2				3			

1	2	3
1.	Адрес земельного участка	—
1.1.	Сведения о местоположении земельного участка (при отсутствии адреса) в структурированном в соответствии с федеральной информационной адресной системой виде	Российская Федерация, Смоленская область, Ярцевский р-н, Ярцево г, Новикова ул, д 26
1.2.	Дополнительные сведения о местоположении земельного участка	—
2.	Площадь земельного участка \pm величина погрешности определения (вычисления) площади ($P \pm \Delta P$), м ²	$0 \pm 0,00$
3.	Формула, примененная для вычисления предельной погрешности определения площади земельного участка, с подставленными значениями и итоговые (вычисленные) значения	$3,5*0,10*\sqrt{(0,00)} = 0$
4.	Площадь земельного участка согласно сведениям Единого государственного реестра недвижимости (Ркад), м ²	378,00
5.	Оценка расхождения Р и Ркад ($P - P_{кад}$), м ²	378
6.	Предельный минимальный и максимальный размеры земельного участка ($P_{мин}$ и $P_{макс}$), м ²	— —
7.	Вид (виды) разрешенного использования	индивидуальное жилищное строительство
7.1.	Дополнительные сведения об использовании земельного участка	—
8.	Кадастровый или иной государственный учетный номер (инвентарный) здания, сооружения, объекта незавершенного строительства, расположенного на земельном участке	—
9.	Сведения о земельных участках (землях общего пользования, территории общего пользования), посредством которых обеспечивается доступ	—
10.	Иные сведения	—
4. Пояснения к сведениям об уточняемом земельном участке с кадастровым номером <u>67:25:0010607:361</u> :		
1.	—	

1. Сведения о характерных точках границ уточняемого земельного участка с кадастровым номером _____: Система координат _____ Зона № _____							
Обозначение характерных точек границ	Координаты, м				Метод определения координат	Формулы, примененные для расчета средней квадратической погрешности определения координат характерных точек границ (Mt), с подставленными в такие формулы значениями и итоговые (вычисленные) значения Mt, м	Описание закрепления точки
	содержатся в Едином государственном реестре недвижимости		определены в результате выполнения комплексных кадастровых работ				
	X	Y	X	Y			
1	2	3	4	5	6	7	8
2. Сведения о частях границ уточняемого земельного участка с кадастровым номером _____:							
Обозначение части границ		Горизонтальное проложение (S), м	Описание прохождения части границ		Сведения о согласовании местоположения границ (согласовано/спорное)		
от т.	до т.						
1	2	3	4		5		
3. Сведения о характеристиках уточняемого земельного участка с кадастровым номером _____ 67:25:0010607:95 _____:							
№ п/п	Наименование характеристики земельного участка				Значение характеристики		
1	2				3		
1.	Адрес земельного участка				—		
1.1.	Сведения о местоположении земельного участка (при отсутствии адреса) в структурированном в соответствии с федеральной информационной адресной системой виде				Российская Федерация, Смоленская область, Ярцевский р-н, Ярцево г, Пограничников ул, д 26		
1.2.	Дополнительные сведения о местоположении земельного участка				—		
2.	Площадь земельного участка ± величина погрешности определения (вычисления) площади ($P \pm \Delta P$), м²				0 ± 0,00		
3.	Формула, примененная для вычисления предельной погрешности определения площади земельного участка, с подставленными значениями и итоговые (вычисленные) значения				3,5*0,10*√(0,00) = 0		
4.	Площадь земельного участка согласно сведениям Единого государственного реестра недвижимости (Ркад), м²				1 537,00		
5.	Оценка расхождения Р и Ркад ($P - P_{кад}$), м²				1 537		
6.	Предельный минимальный и максимальный размеры земельного участка (Рмин и Рмакс), м²				— —		

1	2	3
7.	Вид (виды) разрешенного использования	под индивидуальный жилой дом
7.1.	Дополнительные сведения об использовании земельного участка	—
8.	Кадастровый или иной государственный учетный номер (инвентарный) здания, сооружения, объекта незавершенного строительства, расположенного на земельном участке	—
9.	Сведения о земельных участках (землях общего пользования, территории общего пользования), посредством которых обеспечивается доступ	—
10.	Иные сведения	—
4. Пояснения к сведениям об уточняемом земельном участке с кадастровым номером <u>67:25:0010607:95</u> :		
1.	—	

Сведения об образуемых земельных участках

1. Сведения о характерных точках границ образуемого земельного участка _____ : <div style="text-align: right;">обозначение земельного участка</div>					
Система координат _____				Зона № _____	
Обоз- начение харак- терных точек границ	Координаты, м		Метод определения координат	Формулы, примененные для расчета средней квадратической погрешности определения координат характерных точек границ (Mt), с подставленными в такие формулы значениями и итоговые (вычисленные) значения Mt, м	Описание закрепления точки
	X	Y			
1	2	3	4	5	6
2. Сведения о частях границ образуемого земельного участка _____ : <div style="text-align: right;">обозначение земельного участка</div>					
Обозначение части границ		Горизонтальное проложение (S), м	Описание прохождения части границ	Сведения о согласовании местоположения границ (согласовано/спорное)	
от т.	до т.				
1	2	3	4	5	
3. Сведения о характеристиках образуемого земельного участка _____ : <div style="text-align: right;">обозначение земельного участка</div>					
№ п/п	Наименование характеристики земельного участка		Значение характеристики		
1	2		3		
1.	Адрес земельного участка				
1.1.	Сведения о местоположении земельного участка (при отсутствии адреса) в структурированном в соответствии с федеральной информационной адресной системой виде				
1.2.	Дополнительные сведения о местоположении земельного участка				
2.	Категория земель				
3.	Вид (виды) разрешенного использования				
3.1.	Дополнительные сведения об использовании земельного участка				
4.	Реестровый номер границ территориальной зоны или в случае отсутствия такого реестрового номера ее индивидуальное обозначение (вид, тип, номер, индекс)				
5.	Площадь земельного участка ± величина погрешности определения (вычисления) площади ($P \pm \Delta P$), м²				

1	2	3
6.	Формула, примененная для вычисления предельной погрешности определения площади земельного участка, с подставленными значениями и итоговые (вычисленные) значения	
7.	Предельный минимальный и максимальный размеры земельного участка (Рмин) и (Рмакс), м ²	
8.	Кадастровый или иной государственный учетный номер (инвентарный) объекта недвижимости, расположенного на образуемом земельном участке	
9.	Кадастровые номера исходных земельных участков	
9.1.	Кадастровый номер входящего в состав земельного участка, представляющего собой единое землепользование (номер контура многоконтурного земельного участка), преобразование которого осуществляется	
9.2.	Кадастровые номера земельных участков, исключаемых из состава измененного (исходного) земельного участка, представляющего собой единое землепользование	
9.3.	Кадастровый или иной государственный учетный номер (инвентарный) объекта недвижимости, расположенного на измененном земельном участке	
10.	Условный номер земельного участка	
11.	Учетный номер проекта межевания территории	
12.	Дополнительные сведения об образовании земельного участка	
13.	Сведения о земельных участках (землях общего пользования, территории общего пользования), посредством которых обеспечивается доступ	
14.	Иные сведения	
4. Пояснения к сведениям об образуемом земельном участке _____ : <div style="text-align: center;">_____</div> <div style="text-align: center;">обозначение земельного участка</div>		
1.		

Сведения об уточняемых земельных участках, необходимые для исправления реестровых ошибок в сведениях о местоположении их границ							
1. Сведения о характерных точках границ уточняемого земельного участка с кадастровым номером					67:25:0010606:89		
Система координат		МСК-67, зона 1			Зона № 1		
Обоз- начение харак- терных точек границ	Координаты, м				Метод определения координат	Формулы, примененные для расчета средней квадратической погрешности определения координат характерных точек границ (Mt), с подставленными в такие формулы значениями и итоговые (вычисленные) значения Mt, м	Описание закрепления точки
	содержатся в Едином государственном реестре недвижимости		определены в результате выполнения комплексных кадастровых работ				
	X	Y	X	Y			
1	2	3	4	5	6	7	8
1	491 691,32	1 264 507,96	491 691,32	1 264 507,96	—	0,10	Закрепление отсутствует
2	491 689,99	1 264 510,07	491 689,99	1 264 510,07			
3	491 690,69	1 264 510,55	491 690,69	1 264 510,55			
4	491 694,97	1 264 513,53	491 694,97	1 264 513,53			
5	491 677,49	1 264 537,81	491 677,49	1 264 537,81			
6	491 649,16	1 264 521,20	491 649,16	1 264 521,20			
7	491 654,90	1 264 514,39	491 654,90	1 264 514,39			—
8	491 665,47	1 264 508,99	491 665,47	1 264 508,99			
9	491 676,45	1 264 503,62	491 676,45	1 264 503,62			
10	491 678,94	1 264 502,26	491 678,94	1 264 502,26			
11	491 681,69	1 264 502,55	491 681,69	1 264 502,55			
1	491 691,32	1 264 507,96	491 691,32	1 264 507,96			Закрепление отсутствует
2. Сведения о частях границ уточняемого земельного участка с кадастровым номером					67:25:0010606:89		
Обозначение части границ		Горизонтальное проложение (S), м	Описание прохождения части границ		Сведения о согласовании местоположения границ (согласовано/спорное)		
от т.	до т.						
1	2	3	4		5		
1	2	2,49	—		согласовано		
2	3	0,85					
3	4	5,22					
4	5	29,92					
5	6	32,84					
6	7	8,91					

1	2	3	4	5
7	8	11,87	—	согласовано
8	9	12,22		
9	10	2,84		
10	11	2,77		
11	1	11,05		

3. Сведения о характеристиках уточняемого земельного участка с кадастровым номером 67:25:0010606:89 :

№ п/п	Наименование характеристики	Значение характеристики
1	2	3
1.	Адрес земельного участка	—
1.1.	Сведения о местоположении земельного участка (при отсутствии адреса) в структурированном в соответствии с федеральной информационной адресной системой виде	Российская Федерация, Смоленская область, Ярцевский р-н, Ярцево г, Декабристов пер, д 5
1.2.	Дополнительные сведения о местоположении земельного участка	—
2.	Площадь земельного участка \pm величина погрешности определения (вычисления) площади ($P \pm \Delta P$), м ²	$878 \pm 10,00$
3.	Формула, примененная для вычисления предельной погрешности определения площади земельного участка, с подставленными значениями и итоговые (вычисленные) значения	$3,5*0,10*\sqrt{(878,00)} = 10$
4.	Площадь земельного участка согласно сведениям Единого государственного реестра недвижимости (Ркад), м ²	878,00
5.	Оценка расхождения Р и Ркад ($P - P_{кад}$), м ²	0
6.	Предельный минимальный и максимальный размеры земельного участка ($P_{мин}$ и $P_{макс}$), м ²	— —
7.	Кадастровый или иной государственный учетный номер (инвентарный) здания, сооружения, объекта незавершенного строительства, расположенного на земельном участке	—
8.	Вид (виды) разрешенного использования	индивидуальное жилищное строительство
8.1.	Дополнительные сведения об использовании земельного участка	—
9.	Сведения о земельных участках (землях общего пользования, территории общего пользования), посредством которых обеспечивается доступ	—
10.	Иные сведения	—

4. Пояснения к сведениям об уточняемом земельном участке с кадастровым номером 67:25:0010606:89 :

1.										
1. Сведения о характерных точках границ уточняемого земельного участка с кадастровым номером 67:25:0010606:92 :										
Система координат МСК-67, зона 1 Зона № 1										
Обоз- начение харак- терных точек границ	Координаты, м				Метод определения координат	Формулы, примененные для расчета средней квадратической погрешности определения координат характерных точек границ (Mt), с подставленными в такие формулы значениями и итоговые (вычисленные) значения Mt, м	Описание закрепления точки			
	содержатся в Едином государственном реестре недвижимости		определены в результате выполнения комплексных кадастровых работ							
	X	Y	X	Y						
1	2	3	4	5	6	7	8			
12	491 715,54	1 264 525,11	491 715,54	1 264 525,11	—	0,10	Закрепление отсутствует			
13	491 697,29	1 264 550,93	491 697,29	1 264 550,93						
14	491 676,86	1 264 538,68	491 676,86	1 264 538,68						
5	491 677,49	1 264 537,81	491 677,49	1 264 537,81						
4	491 694,97	1 264 513,53	491 694,97	1 264 513,53						
15	491 695,32	1 264 513,13	491 695,32	1 264 513,13						
12	491 715,54	1 264 525,11	491 715,54	1 264 525,11						
2. Сведения о частях границ уточняемого земельного участка с кадастровым номером 67:25:0010606:92 :										
Обозначение части границ		Горизонтальное проложение (S), м	Описание прохождения части границ	Сведения о согласовании местоположения границ (согласовано/спорное)						
от т.	до т.									
1	2	3	4	5						
12	13	31,62	—	согласовано						
13	14	23,82								
14	5	1,07								
5	4	29,92								
4	15	0,53								
15	12	23,50								
3. Сведения о характеристиках уточняемого земельного участка с кадастровым номером 67:25:0010606:92 :										
№ п/п	Наименование характеристики				Значение характеристики					
1	2				3					

1	2	3
1.	Адрес земельного участка	—
1.1.	Сведения о местоположении земельного участка (при отсутствии адреса) в структурированном в соответствии с федеральной информационной адресной системой виде	215800, Российская Федерация, Смоленская область, Ярцевский р-н, Ярцево г, Декабристов пер, д 7
1.2.	Дополнительные сведения о местоположении земельного участка	—
2.	Площадь земельного участка \pm величина погрешности определения (вычисления) площади ($P \pm \Delta P$), м ²	$745 \pm 10,00$
3.	Формула, примененная для вычисления предельной погрешности определения площади земельного участка, с подставленными значениями и итоговые (вычисленные) значения	$3,5*0,10*\sqrt{(745,00)} = 10$
4.	Площадь земельного участка согласно сведениям Единого государственного реестра недвижимости (Ркад), м ²	745,00
5.	Оценка расхождения Р и Ркад ($P - P_{кад}$), м ²	0
6.	Предельный минимальный и максимальный размеры земельного участка ($P_{мин}$ и $P_{макс}$), м ²	— —
7.	Кадастровый или иной государственный учетный номер (инвентарный) здания, сооружения, объекта незавершенного строительства, расположенного на земельном участке	—
8.	Вид (виды) разрешенного использования	индивидуальное жилищное строительство
8.1.	Дополнительные сведения об использовании земельного участка	—
9.	Сведения о земельных участках (землях общего пользования, территории общего пользования), посредством которых обеспечивается доступ	—
10.	Иные сведения	—
4. Пояснения к сведениям об уточняемом земельном участке с кадастровым номером		67:25:0010606:92 :
1.	—	

1. Сведения о характерных точках границ уточняемого земельного участка с кадастровым номером					67:25:0010607:10			:
Система координат		МСК-67, зона 1			Зона №			1
Обоз- начение харак- терных точек границ	Координаты, м				Метод определения координат	Формулы, примененные для расчета средней квадратической погрешности определения координат характерных точек границ (Mt), с подставленными в такие формулы значениями и итоговые (вычисленные) значения Mt, м	Описание закрепления точки	
	содержатся в Едином государственном реестре недвижимости		определены в результате выполнения комплексных кадастровых работ					
	X	Y	X	Y				
1	2	3	4	5	6	7	8	
47	491 300,12	1 265 061,15	491 300,12	1 265 061,15	—	0,10	—	
48	491 304,64	1 265 055,16	491 304,64	1 265 055,16				
49	491 308,43	1 265 056,90	491 308,43	1 265 056,90				
50	491 314,27	1 265 054,95	491 314,27	1 265 054,95				
51	491 321,56	1 265 041,60	491 321,56	1 265 041,60				
52	491 322,32	1 265 039,30	491 322,32	1 265 039,30				
53	491 334,38	1 265 051,32	491 334,38	1 265 051,32				
54	491 324,47	1 265 064,10	491 324,47	1 265 064,10				
55	491 321,30	1 265 067,85	491 321,30	1 265 067,85				
56	491 309,50	1 265 082,37	491 309,50	1 265 082,37				
57	491 306,50	1 265 086,07	491 306,50	1 265 086,07				
58	491 302,11	1 265 091,34	491 302,11	1 265 091,34				
59	491 288,92	1 265 104,24	491 288,92	1 265 104,24				
60	491 276,16	1 265 092,77	491 276,16	1 265 092,77				
61	491 277,37	1 265 091,03	491 277,37	1 265 091,03				
47	491 300,12	1 265 061,15	491 300,12	1 265 061,15		0,10		
2. Сведения о частях границ уточняемого земельного участка с кадастровым номером					67:25:0010607:10			:
Обозначение части границ		Горизонтальное проложение (S), м	Описание прохождения части границ		Сведения о согласовании местоположения границ (согласовано/спорное)			
от т.	до т.							
1	2	3	4		5			
47	48	7,50	—		согласовано			
48	49	4,17						
49	50	6,16						

1	2	3	4	5
50	51	15,21	—	согласовано
51	52	2,42		
52	53	17,03		
53	54	16,17		
54	55	4,91		
55	56	18,71		
56	57	4,76		
57	58	6,86		
58	59	18,45		
59	60	17,16		
60	61	2,12		
61	47	37,55		

3. Сведения о характеристиках уточняемого земельного участка с кадастровым номером 67:25:0010607:10 :

№ п/п	Наименование характеристики	Значение характеристики
1	2	3
1.	Адрес земельного участка	—
1.1.	Сведения о местоположении земельного участка (при отсутствии адреса) в структурированном в соответствии с федеральной информационной адресной системой виде	Российская Федерация, Смоленская область, Ярцевский р-н, Ярцево г, Лесная ул, д 16
1.2.	Дополнительные сведения о местоположении земельного участка	—
2.	Площадь земельного участка ± величина погрешности определения (вычисления) площади ($P \pm \Delta P$), м²	$1\,283 \pm 13,00$
3.	Формула, примененная для вычисления предельной погрешности определения площади земельного участка, с подставленными значениями и итоговые (вычисленные) значения	$3,5*0,10*\sqrt{(1\,283,00)} = 13$
4.	Площадь земельного участка согласно сведениям Единого государственного реестра недвижимости (Ркад), м²	1 283,00
5.	Оценка расхождения Р и Ркад ($P - P_{кад}$), м²	0
6.	Предельный минимальный и максимальный размеры земельного участка ($P_{мин}$ и $P_{макс}$), м²	— —
7.	Кадастровый или иной государственный учетный номер (инвентарный) здания, сооружения, объекта незавершенного строительства, расположенного на земельном участке	—

1	2				3		
8.	Вид (виды) разрешенного использования				Под индивидуальный жилой дом		
8.1.	Дополнительные сведения об использовании земельного участка				—		
9.	Сведения о земельных участках (землях общего пользования, территории общего пользования), посредством которых обеспечивается доступ				—		
10.	Иные сведения				—		
4. Пояснения к сведениям об уточняемом земельном участке с кадастровым номером					67:25:0010607:10 :		
1.	—						
1. Сведения о характерных точках границ уточняемого земельного участка с кадастровым номером					67:25:0010607:1005 :		
Система координат					МСК-67, зона 1 Зона № 1		
Обозначение характерных точек границ	Координаты, м				Метод определения координат	Формулы, примененные для расчета средней квадратической погрешности определения координат характерных точек границ (Mt), с подставленными в такие формулы значениями и итоговые (вычисленные) значения Mt, м	Описание закрепления точки
	содержатся в Едином государственном реестре недвижимости		определены в результате выполнения комплексных кадастровых работ				
	X	Y	X	Y			
1	2	3	4	5	6	7	8
1384	491 462,03	1 264 779,77	491 462,03	1 264 779,77	—	0,10	—
1385	491 485,20	1 264 798,28	491 485,20	1 264 798,28			
1386	491 491,51	1 264 803,21	491 491,51	1 264 803,21			
1387	491 469,02	1 264 835,20	491 469,02	1 264 835,20			
1388	491 464,08	1 264 831,33	491 464,08	1 264 831,33			
1254	491 439,76	1 264 811,28	491 439,76	1 264 811,28			
1253	491 444,66	1 264 804,88	491 444,66	1 264 804,88			
1384	491 462,03	1 264 779,77	491 462,03	1 264 779,77			
2. Сведения о частях границ уточняемого земельного участка с кадастровым номером					67:25:0010607:1005 :		
Обозначение части границ		Горизонтальное проложение (S), м	Описание прохождения части границ		Сведения о согласовании местоположения границ (согласовано/спорное)		
от т.	до т.						
1	2	3	4		5		
1384	1385	29,66	—		согласовано		
1385	1386	8,01					

1	2	3	4	5
1386	1387	39,10	—	согласовано
1387	1388	6,28		
1388	1254	31,52		
1254	1253	8,06		
1253	1384	30,53		

3. Сведения о характеристиках уточняемого земельного участка с кадастровым номером 67:25:0010607:1005 :

№ п/п	Наименование характеристики	Значение характеристики
1	2	3
1.	Адрес земельного участка	—
1.1.	Сведения о местоположении земельного участка (при отсутствии адреса) в структурированном в соответствии с федеральной информационной адресной системой виде	215800, Российская Федерация, Смоленская область, Ярцевский р-н, Ярцево г, 9 Мая ул, д 9
1.2.	Дополнительные сведения о местоположении земельного участка	—
2.	Площадь земельного участка ± величина погрешности определения (вычисления) площади ($P \pm \Delta P$), м²	1 458 ± 13,00
3.	Формула, примененная для вычисления предельной погрешности определения площади земельного участка, с подставленными значениями и итоговые (вычисленные) значения	$3,5*0,10*\sqrt{(1\ 458,00)} = 13$
4.	Площадь земельного участка согласно сведениям Единого государственного реестра недвижимости (Ркад), м²	1 457,00
5.	Оценка расхождения Р и Ркад ($P - P_{кад}$), м²	1
6.	Предельный минимальный и максимальный размеры земельного участка ($P_{мин}$ и $P_{макс}$), м²	— —
7.	Кадастровый или иной государственный учетный номер (инвентарный) здания, сооружения, объекта незавершенного строительства, расположенного на земельном участке	—
8.	Вид (виды) разрешенного использования	под индивидуальный жилой дом
8.1.	Дополнительные сведения об использовании земельного участка	—
9.	Сведения о земельных участках (землях общего пользования, территории общего пользования), посредством которых обеспечивается доступ	—
10.	Иные сведения	—

4. Пояснения к сведениям об уточняемом земельном участке с кадастровым номером 67:25:0010607:1005 :

1.	—												
1. Сведения о характерных точках границ уточняемого земельного участка с кадастровым номером						67:25:0010607:101						:	
Система координат						МСК-67, зона 1						Зона №	1
Обоз- начение харак- терных точек границ	Координаты, м				Метод определения координат	Формулы, примененные для расчета средней квадратической погрешности определения координат характерных точек границ (Mt), с подставленными в такие формулы значениями и итоговые (вычисленные) значения Mt, м	Описание закрепления точки						
	содержатся в Едином государственном реестре недвижимости		определены в результате выполнения комплексных кадастровых работ										
	X	Y	X	Y									
1	2	3	4	5	6	7	8						
436	491 733,31	1 264 415,31	491 733,31	1 264 415,31	—	0,10	Закрепление отсутствует						
437	491 749,49	1 264 453,35	491 749,49	1 264 453,35									
438	491 751,98	1 264 459,87	491 751,98	1 264 459,87									
439	491 736,38	1 264 468,10	491 736,38	1 264 468,10									
440	491 726,31	1 264 446,48	491 726,31	1 264 446,48									
441	491 720,09	1 264 431,66	491 720,09	1 264 431,66									
442	491 713,14	1 264 415,96	491 713,14	1 264 415,96									
443	491 732,07	1 264 412,42	491 732,07	1 264 412,42									
436	491 733,31	1 264 415,31	491 733,31	1 264 415,31									
2. Сведения о частях границ уточняемого земельного участка с кадастровым номером						67:25:0010607:101						:	
Обозначение части границ		Горизонтальное проложение (S), м	Описание прохождения части границ			Сведения о согласовании местоположения границ (согласовано/спорное)							
от т.	до т.												
1	2	3	4			5							
436	437	41,34	—			согласовано							
437	438	6,98											
438	439	17,64											
439	440	23,85											
440	441	16,07											
441	442	17,17											
442	443	19,26											
443	436	3,14											

3. Сведения о характеристиках уточняемого земельного участка с кадастровым номером <u>67:25:0010607:101</u> :		
№ п/п	Наименование характеристики	Значение характеристики
1	2	3
1.	Адрес земельного участка	—
1.1.	Сведения о местоположении земельного участка (при отсутствии адреса) в структурированном в соответствии с федеральной информационной адресной системой виде	Российская Федерация, Смоленская область, Ярцевский р-н, Ярцево г, Логи 3-я ул, д 9
1.2.	Дополнительные сведения о местоположении земельного участка	—
2.	Площадь земельного участка ± величина погрешности определения (вычисления) площади ($P \pm \Delta P$), м²	$1\,001 \pm 11,00$
3.	Формула, примененная для вычисления предельной погрешности определения площади земельного участка, с подставленными значениями и итоговые (вычисленные) значения	$3,5*0,10*\sqrt{(1\,001,00)} = 11$
4.	Площадь земельного участка согласно сведениям Единого государственного реестра недвижимости (Ркад), м²	1 001,00
5.	Оценка расхождения Р и Ркад ($P - P_{кад}$), м²	0
6.	Предельный минимальный и максимальный размеры земельного участка ($P_{мин}$ и $P_{макс}$), м²	— —
7.	Кадастровый или иной государственный учетный номер (инвентарный) здания, сооружения, объекта незавершенного строительства, расположенного на земельном участке	—
8.	Вид (виды) разрешенного использования	индивидуальное жилищное строительство
8.1.	Дополнительные сведения об использовании земельного участка	—
9.	Сведения о земельных участках (землях общего пользования, территории общего пользования), посредством которых обеспечивается доступ	—
10.	Иные сведения	—
4. Пояснения к сведениям об уточняемом земельном участке с кадастровым номером <u>67:25:0010607:101</u> :		
1.	—	

1. Сведения о характерных точках границ уточняемого земельного участка с кадастровым номером					67:25:0010607:1018		
Система координат					МСК-67, зона 1		
					Зона № 1		
Обозначение характерных точек границ	Координаты, м				Метод определения координат	Формулы, примененные для расчета средней квадратической погрешности определения координат характерных точек границ (Mt), с подставленными в такие формулы значениями и итоговые (вычисленные) значения Mt, м	Описание закрепления точки
	содержатся в Едином государственном реестре недвижимости		определены в результате выполнения комплексных кадастровых работ				
	X	Y	X	Y			
1	2	3	4	5	6	7	8
1389	491 591,21	1 264 515,06	491 591,21	1 264 515,06	—	0,10	—
1390	491 594,33	1 264 516,93	491 594,33	1 264 516,93			
1391	491 594,49	1 264 517,03	491 594,49	1 264 517,03			
1392	491 602,30	1 264 522,26	491 602,30	1 264 522,26			
1393	491 603,39	1 264 523,00	491 603,39	1 264 523,00			
1394	491 602,22	1 264 525,04	491 602,22	1 264 525,04			
1395	491 610,60	1 264 529,92	491 610,60	1 264 529,92			
237	491 605,06	1 264 539,53	491 605,06	1 264 539,53			Долговременный межевой знак
1109	491 603,11	1 264 538,88	491 603,11	1 264 538,88			
1113	491 587,30	1 264 529,58	491 587,30	1 264 529,58			
1112	491 583,56	1 264 527,16	491 583,56	1 264 527,16			—
1389	491 591,21	1 264 515,06	491 591,21	1 264 515,06			
2. Сведения о частях границ уточняемого земельного участка с кадастровым номером					67:25:0010607:1018		
Обозначение части границ		Горизонтальное проложение (S), м	Описание прохождения части границ		Сведения о согласовании местоположения границ (согласовано/спорное)		
от т.	до т.						
1	2	3	4		5		
1389	1390	3,64	—		согласовано		
1390	1391	0,19					
1391	1392	9,40					
1392	1393	1,32					
1393	1394	2,35					

1	2	3	4	5
1394	1395	9,70	—	согласовано
1395	237	11,09		
237	1109	2,06		
1109	1113	18,34		
1113	1112	4,45		
1112	1389	14,32		

3. Сведения о характеристиках уточняемого земельного участка с кадастровым номером 67:25:0010607:1018 :

№ п/п	Наименование характеристики	Значение характеристики
1	2	3
1.	Адрес земельного участка	Российская Федерация, Смоленская область, муниципальный район Ярцевский, город Ярцево, переулок Декабристов, дом 2, квартира 2
1.1.	Сведения о местоположении земельного участка (при отсутствии адреса) в структурированном в соответствии с федеральной информационной адресной системой виде	—
1.2.	Дополнительные сведения о местоположении земельного участка	—
2.	Площадь земельного участка ± величина погрешности определения (вычисления) площади ($P \pm \Delta P$), м²	$322 \pm 6,00$
3.	Формула, примененная для вычисления предельной погрешности определения площади земельного участка, с подставленными значениями и итоговые (вычисленные) значения	$3,5*0,10*\sqrt{(322,00)} = 6$
4.	Площадь земельного участка согласно сведениям Единого государственного реестра недвижимости (Ркад), м²	322,00
5.	Оценка расхождения Р и Ркад ($P - P_{кад}$), м²	0
6.	Предельный минимальный и максимальный размеры земельного участка (Рмин и Рмакс), м²	— —
7.	Кадастровый или иной государственный учетный номер (инвентарный) здания, сооружения, объекта незавершенного строительства, расположенного на земельном участке	—
8.	Вид (виды) разрешенного использования	под частью жилого дома
8.1.	Дополнительные сведения об использовании земельного участка	—
9.	Сведения о земельных участках (землях общего пользования, территории общего пользования), посредством которых обеспечивается доступ	—

1	2				3				
10.	Иные сведения				—				
4. Пояснения к сведениям об уточняемом земельном участке с кадастровым номером					67:25:0010607:1018			:	
1.	—								
1. Сведения о характерных точках границ уточняемого земельного участка с кадастровым номером					67:25:0010607:102				:
Система координат					МСК-67, зона 1				Зона № 1
Обозначение характерных точек границ	Координаты, м				Метод определения координат	Формулы, примененные для расчета средней квадратической погрешности определения координат характерных точек границ (Mt), с подставленными в такие формулы значениями и итоговые (вычисленные) значения Mt, м	Описание закрепления точки		
	содержатся в Едином государственном реестре недвижимости		определены в результате выполнения комплексных кадастровых работ						
	X	Y	X	Y					
1	2	3	4	5	6	7	8		
441	491 720,09	1 264 431,66	491 720,09	1 264 431,66	—	0,10	Закрепление отсутствует		
440	491 726,31	1 264 446,48	491 726,31	1 264 446,48					
439	491 736,38	1 264 468,10	491 736,38	1 264 468,10					
444	491 721,21	1 264 476,25	491 721,21	1 264 476,25					
445	491 704,18	1 264 437,83	491 704,18	1 264 437,83					
446	491 698,99	1 264 420,48	491 698,99	1 264 420,48					
447	491 706,51	1 264 417,87	491 706,51	1 264 417,87					
448	491 706,83	1 264 417,42	491 706,83	1 264 417,42					
442	491 713,14	1 264 415,96	491 713,14	1 264 415,96					
441	491 720,09	1 264 431,66	491 720,09	1 264 431,66					
2. Сведения о частях границ уточняемого земельного участка с кадастровым номером					67:25:0010607:102				:
Обозначение части границ		Горизонтальное проложение (S), м	Описание прохождения части границ	Сведения о согласовании местоположения границ (согласовано/спорное)					
от т.	до т.								
1	2	3	4	5					
441	440	16,07	—	согласовано					
440	439	23,85							
439	444	17,22							
444	445	42,03							
445	446	18,11							

1	2	3	4	5
446	447	7,96	—	согласовано
447	448	0,55		
448	442	6,48		
442	441	17,17		

3. Сведения о характеристиках уточняемого земельного участка с кадастровым номером 67:25:0010607:102 :

№ п/п	Наименование характеристики	Значение характеристики
1	2	3
1.	Адрес земельного участка	—
1.1.	Сведения о местоположении земельного участка (при отсутствии адреса) в структурированном в соответствии с федеральной информационной адресной системой виде	Российская Федерация, Смоленская область, Ярцевский р-н, Ярцево г, Логи 3-я ул, д 9
1.2.	Дополнительные сведения о местоположении земельного участка	—
2.	Площадь земельного участка ± величина погрешности определения (вычисления) площади ($P \pm \Delta P$), м²	$977 \pm 11,00$
3.	Формула, примененная для вычисления предельной погрешности определения площади земельного участка, с подставленными значениями и итоговые (вычисленные) значения	$3,5 * 0,10 * \sqrt{(977,00)} = 11$
4.	Площадь земельного участка согласно сведениям Единого государственного реестра недвижимости (Ркад), м²	977,00
5.	Оценка расхождения Р и Ркад ($P - P_{кад}$), м²	0
6.	Предельный минимальный и максимальный размеры земельного участка ($P_{мин}$ и $P_{макс}$), м²	— —
7.	Кадастровый или иной государственный учетный номер (инвентарный) здания, сооружения, объекта незавершенного строительства, расположенного на земельном участке	—
8.	Вид (виды) разрешенного использования	индивидуальное жилищное строительство
8.1.	Дополнительные сведения об использовании земельного участка	—
9.	Сведения о земельных участках (землях общего пользования, территории общего пользования), посредством которых обеспечивается доступ	—
10.	Иные сведения	—

4. Пояснения к сведениям об уточняемом земельном участке с кадастровым номером 67:25:0010607:102 :

1.	—
----	---

1. Сведения о характерных точках границ уточняемого земельного участка с кадастровым номером					67:25:0010607:1021			:
Система координат					МСК-67, зона 1			
					Зона № 1			
Обоз- начение харак- терных точек границ	Координаты, м				Метод определения координат	Формулы, примененные для расчета средней квадратической погрешности определения координат характерных точек границ (Mt), с подставленными в такие формулы значениями и итоговые (вычисленные) значения Mt, м	Описание закрепления точки	
	содержатся в Едином государственном реестре недвижимости		определены в результате выполнения комплексных кадастровых работ					
	X	Y	X	Y				
1	2	3	4	5	6	7	8	
1396	491 366,51	1 265 081,46	491 366,51	1 265 081,46	—	0,10	—	
1397	491 373,98	1 265 086,38	491 373,98	1 265 086,38			Долговременный межевой знак	
1197	491 362,58	1 265 105,29	491 362,58	1 265 105,29			долговременный межевой знак	
1196	491 347,69	1 265 096,31	491 347,69	1 265 096,31				
1398	491 335,96	1 265 087,87	491 335,96	1 265 087,87				
1399	491 342,41	1 265 078,33	491 342,41	1 265 078,33			—	
1400	491 353,60	1 265 085,93	491 353,60	1 265 085,93				
1401	491 350,19	1 265 091,23	491 350,19	1 265 091,23				
1402	491 356,35	1 265 094,94	491 356,35	1 265 094,94				
1403	491 357,95	1 265 092,39	491 357,95	1 265 092,39				
1404	491 359,54	1 265 089,85	491 359,54	1 265 089,85				
1405	491 360,81	1 265 090,65	491 360,81	1 265 090,65				
1406	491 364,49	1 265 084,81	491 364,49	1 265 084,81				
1396	491 366,51	1 265 081,46	491 366,51	1 265 081,46				
2. Сведения о частях границ уточняемого земельного участка с кадастровым номером							67:25:0010607:1021	
Обозначение части границ		Горизонтальное проложение (S), м	Описание прохождения части границ	Сведения о согласовании местоположения границ (согласовано/спорное)				
от т.	до т.							
1	2	3	4	5				
1396	1397	8,94	—	согласовано				

1	2	3	4	5
1397	1197	22,08	—	согласовано
1197	1196	17,39		
1196	1398	14,45		
1398	1399	11,52		
1399	1400	13,53		
1400	1401	6,30		
1401	1402	7,19		
1402	1403	3,01		
1403	1404	3,00		
1404	1405	1,50		
1405	1406	6,90		
1406	1396	3,91		

3. Сведения о характеристиках уточняемого земельного участка с кадастровым номером 67:25:0010607:1021 :

№ п/п	Наименование характеристики	Значение характеристики
1	2	3
1.	Адрес земельного участка	—
1.1.	Сведения о местоположении земельного участка (при отсутствии адреса) в структурированном в соответствии с федеральной информационной адресной системой виде	215800, Российская Федерация, Смоленская область, Ярцевский р-н, Ярцево г, Лесная ул, д 8/2
1.2.	Дополнительные сведения о местоположении земельного участка	—
2.	Площадь земельного участка ± величина погрешности определения (вычисления) площади ($P \pm \Delta P$), м²	$420 \pm 7,00$
3.	Формула, примененная для вычисления предельной погрешности определения площади земельного участка, с подставленными значениями и итоговые (вычисленные) значения	$3,5*0,10*\sqrt{(420,00)} = 7$
4.	Площадь земельного участка согласно сведениям Единого государственного реестра недвижимости (Ркад), м²	420,00
5.	Оценка расхождения Р и Ркад ($P - P_{кад}$), м²	0
6.	Предельный минимальный и максимальный размеры земельного участка ($P_{мин}$ и $P_{макс}$), м²	— —
7.	Кадастровый или иной государственный учетный номер (инвентарный) здания, сооружения, объекта незавершенного строительства, расположенного на земельном участке	—

1	2				3		
8.	Вид (виды) разрешенного использования				под частью жилого дома		
8.1.	Дополнительные сведения об использовании земельного участка				—		
9.	Сведения о земельных участках (землях общего пользования, территории общего пользования), посредством которых обеспечивается доступ				—		
10.	Иные сведения				—		
4. Пояснения к сведениям об уточняемом земельном участке с кадастровым номером					67:25:0010607:1021 :		
1.	—						
1. Сведения о характерных точках границ уточняемого земельного участка с кадастровым номером					67:25:0010607:1022 :		
Система координат					МСК-67, зона 1 Зона № 1		
Обозначение характерных точек границ	Координаты, м				Метод определения координат	Формулы, примененные для расчета средней квадратической погрешности определения координат характерных точек границ (Mt), с подставленными в такие формулы значениями и итоговые (вычисленные) значения Mt, м	Описание закрепления точки
	содержатся в Едином государственном реестре недвижимости		определены в результате выполнения комплексных кадастровых работ				
	X	Y	X	Y			
1	2	3	4	5	6	7	8
1396	491 366,51	1 265 081,46	491 366,51	1 265 081,46	—	0,10	—
1406	491 364,49	1 265 084,81	491 364,49	1 265 084,81			
1405	491 360,81	1 265 090,65	491 360,81	1 265 090,65			
1404	491 359,54	1 265 089,85	491 359,54	1 265 089,85			
1403	491 357,95	1 265 092,39	491 357,95	1 265 092,39			
1402	491 356,35	1 265 094,94	491 356,35	1 265 094,94			
1401	491 350,19	1 265 091,23	491 350,19	1 265 091,23			
1400	491 353,60	1 265 085,93	491 353,60	1 265 085,93			
1399	491 342,41	1 265 078,33	491 342,41	1 265 078,33			
1398	491 335,96	1 265 087,87	491 335,96	1 265 087,87			
1407	491 326,03	1 265 080,73	491 326,03	1 265 080,73			
1408	491 338,69	1 265 064,05	491 338,69	1 265 064,05			—

1	2	3	4	5	6	7	8
1409	491 340,91	1 265 064,62	491 340,91	1 265 064,62	—	0,10	—
1396	491 366,51	1 265 081,46	491 366,51	1 265 081,46			

2. Сведения о частях границ уточняемого земельного участка с кадастровым номером 67:25:0010607:1022 :

Обозначение части границ		Горизонтальное проложение (S), м	Описание прохождения части границ	Сведения о согласовании местоположения границ (согласовано/спорное)
от т.	до т.			
1	2	3	4	5
1396	1406	3,91	—	согласовано
1406	1405	6,90		
1405	1404	1,50		
1404	1403	3,00		
1403	1402	3,01		
1402	1401	7,19		
1401	1400	6,30		
1400	1399	13,53		
1399	1398	11,52		
1398	1407	12,23		
1407	1408	20,94		
1408	1409	2,29		
1409	1396	30,64		

3. Сведения о характеристиках уточняемого земельного участка с кадастровым номером 67:25:0010607:1022 :

№ п/п	Наименование характеристики	Значение характеристики
1	2	3
1.	Адрес земельного участка	—
1.1.	Сведения о местоположении земельного участка (при отсутствии адреса) в структурированном в соответствии с федеральной информационной адресной системой виде	215800, Российская Федерация, Смоленская область, Ярцевский р-н, Ярцево г, Лесная ул, д 8
1.2.	Дополнительные сведения о местоположении земельного участка	—
2.	Площадь земельного участка ± величина погрешности определения (вычисления) площади ($P \pm \Delta P$), м²	$535 \pm 8,00$
3.	Формула, примененная для вычисления предельной погрешности определения площади земельного участка, с подставленными значениями и итоговые (вычисленные) значения	$3,5 * 0,10 * \sqrt{(535,00)} = 8$

1	2				3			
4.	Площадь земельного участка согласно сведениям Единого государственного реестра недвижимости (Ркад), м²				534,00			
5.	Оценка расхождения Р и Ркад (Р - Ркад), м²				1			
6.	Предельный минимальный и максимальный размеры земельного участка (Рмин и Рмакс), м²				— —			
7.	Кадастровый или иной государственный учетный номер (инвентарный) здания, сооружения, объекта незавершенного строительства, расположенного на земельном участке				—			
8.	Вид (виды) разрешенного использования				под частью жилого дома			
8.1.	Дополнительные сведения об использовании земельного участка				—			
9.	Сведения о земельных участках (землях общего пользования, территории общего пользования), посредством которых обеспечивается доступ				—			
10.	Иные сведения				—			
4. Пояснения к сведениям об уточняемом земельном участке с кадастровым номером					67:25:0010607:1022			:
1.	—							
1. Сведения о характерных точках границ уточняемого земельного участка с кадастровым номером					67:25:0010607:103			:
Система координат					МСК-67, зона 1			Зона № 1
Обозначение характерных точек границ	Координаты, м				Метод определения координат	Формулы, примененные для расчета средней квадратической погрешности определения координат характерных точек границ (Mt), с подставленными в такие формулы значениями и итоговые (вычисленные) значения Mt, м	Описание закрепления точки	
	содержатся в Едином государственном реестре недвижимости		определены в результате выполнения комплексных кадастровых работ					
	X	Y	X	Y				
1	2	3	4	5	6	7	8	
446	491 698,99	1 264 420,48	491 698,99	1 264 420,48	—	0,10	Закрепление отсутствует	
445	491 704,18	1 264 437,83	491 704,18	1 264 437,83				
444	491 721,21	1 264 476,25	491 721,21	1 264 476,25				
449	491 717,98	1 264 478,18	491 717,98	1 264 478,18		0,30	—	
450	491 712,26	1 264 478,46	491 712,26	1 264 478,46				
451	491 691,05	1 264 459,16	491 691,05	1 264 459,16				
452	491 661,06	1 264 433,73	491 661,06	1 264 433,73				

1	2	3	4	5	6	7	8
446	491 698,99	1 264 420,48	491 698,99	1 264 420,48	—	0,10	Закрепление отсутствует

2. Сведения о частях границ уточняемого земельного участка с кадастровым номером 67:25:0010607:103 :

Обозначение части границ		Горизонтальное проложение (S), м	Описание прохождения части границ	Сведения о согласовании местоположения границ (согласовано/спорное)
от т.	до т.			
1	2	3	4	5
446	445	18,11	—	согласовано
445	444	42,03		
444	449	3,76		
449	450	5,73		
450	451	28,68		
451	452	39,32		
452	446	40,18		

3. Сведения о характеристиках уточняемого земельного участка с кадастровым номером 67:25:0010607:103 :

№ п/п	Наименование характеристики	Значение характеристики
1	2	3
1.	Адрес земельного участка	—
1.1.	Сведения о местоположении земельного участка (при отсутствии адреса) в структурированном в соответствии с федеральной информационной адресной системой виде	Российская Федерация, Смоленская область, Ярцевский р-н, Ярцево г, Логи 3-я ул, д 11
1.2.	Дополнительные сведения о местоположении земельного участка	—
2.	Площадь земельного участка ± величина погрешности определения (вычисления) площади ($P \pm \Delta P$), м²	$1\,399 \pm 13,00$
3.	Формула, примененная для вычисления предельной погрешности определения площади земельного участка, с подставленными значениями и итоговые (вычисленные) значения	$3,5 \cdot 0,10 \cdot \sqrt{(1\,399,00)} = 13$
4.	Площадь земельного участка согласно сведениям Единого государственного реестра недвижимости (Ркад), м²	1 399,00
5.	Оценка расхождения Р и Ркад ($P - P_{\text{кад}}$), м²	0
6.	Предельный минимальный и максимальный размеры земельного участка ($P_{\text{мин}}$ и $P_{\text{макс}}$), м²	— —

1	2				3					
7.	Кадастровый или иной государственный учетный номер (инвентарный) здания, сооружения, объекта незавершенного строительства, расположенного на земельном участке				—					
8.	Вид (виды) разрешенного использования				Под индивидуальный жилой дом					
8.1.	Дополнительные сведения об использовании земельного участка				—					
9.	Сведения о земельных участках (землях общего пользования, территории общего пользования), посредством которых обеспечивается доступ				—					
10.	Иные сведения				—					
4. Пояснения к сведениям об уточняемом земельном участке с кадастровым номером					67:25:0010607:103			:		
1.	—									
1. Сведения о характерных точках границ уточняемого земельного участка с кадастровым номером					67:25:0010607:1039				:	
Система координат					МСК-67, зона 1				Зона №	1
Обоз- начение харак- терных точек границ	Координаты, м				Метод определения координат	Формулы, примененные для расчета средней квадратической погрешности определения координат характерных точек границ (Mt), с подставленными в такие формулы значениями и итоговые (вычисленные) значения Mt, м	Описание закрепления точки			
	содержатся в Едином государственном реестре недвижимости		определены в результате выполнения комплексных кадастровых работ							
	X	Y	X	Y						
1	2	3	4	5	6	7	8			
1410	491 444,40	1 264 678,15	491 444,40	1 264 678,15	—	0,10	—			
1411	491 444,40	1 264 678,16	491 444,40	1 264 678,16						
1412	491 446,14	1 264 679,15	491 446,14	1 264 679,15						
1413	491 442,95	1 264 682,76	491 442,95	1 264 682,76			Временный межевой знак			
874	491 417,20	1 264 724,91	491 417,20	1 264 724,91						
1414	491 411,47	1 264 720,40	491 411,47	1 264 720,40			—			
1415	491 410,61	1 264 721,48	491 410,61	1 264 721,48						
1416	491 401,77	1 264 714,13	491 401,77	1 264 714,13						
286	491 435,64	1 264 672,99	491 435,64	1 264 672,99						
571	491 441,19	1 264 676,80	491 441,19	1 264 676,80						
1410	491 444,40	1 264 678,15	491 444,40	1 264 678,15						

2. Сведения о частях границ уточняемого земельного участка с кадастровым номером 67:25:0010607:1039 :

Обозначение части границ		Горизонтальное проложение (S), м	Описание прохождения части границ	Сведения о согласовании местоположения границ (согласовано/спорное)
от т.	до т.			
1	2	3	4	5
1410	1411	0,01	—	согласовано
1411	1412	2,00		
1412	1413	4,82		
1413	874	49,39		
874	1414	7,29		
1414	1415	1,38		
1415	1416	11,50		
1416	286	53,29		
286	571	6,73		
571	1410	3,48		

3. Сведения о характеристиках уточняемого земельного участка с кадастровым номером 67:25:0010607:1039 :

№ п/п	Наименование характеристики	Значение характеристики
1	2	3
1.	Адрес земельного участка	—
1.1.	Сведения о местоположении земельного участка (при отсутствии адреса) в структурированном в соответствии с федеральной информационной адресной системой виде	215800, Российская Федерация, Смоленская область, Ярцево г, 9 мая ул
1.2.	Дополнительные сведения о местоположении земельного участка	—
2.	Площадь земельного участка ± величина погрешности определения (вычисления) площади ($P \pm \Delta P$), м²	$810 \pm 10,00$
3.	Формула, примененная для вычисления предельной погрешности определения площади земельного участка, с подставленными значениями и итоговые (вычисленные) значения	$3,5 * 0,10 * \sqrt{(810,00)} = 10$
4.	Площадь земельного участка согласно сведениям Единого государственного реестра недвижимости (Ркад), м²	809,00
5.	Оценка расхождения Р и Ркад ($P - P_{кад}$), м²	1
6.	Предельный минимальный и максимальный размеры земельного участка ($P_{мин}$ и $P_{макс}$), м²	— —

1	2				3		
7.	Кадастровый или иной государственный учетный номер (инвентарный) здания, сооружения, объекта незавершенного строительства, расположенного на земельном участке				—		
8.	Вид (виды) разрешенного использования				под индивидуальный жилой дом		
8.1.	Дополнительные сведения об использовании земельного участка				—		
9.	Сведения о земельных участках (землях общего пользования, территории общего пользования), посредством которых обеспечивается доступ				—		
10.	Иные сведения				—		
4. Пояснения к сведениям об уточняемом земельном участке с кадастровым номером					67:25:0010607:1039		
1.	—						
1. Сведения о характерных точках границ уточняемого земельного участка с кадастровым номером					67:25:0010607:1040		
Система координат					МСК-67, зона 1		
					Зона № 1		
Обозначение характерных точек границ	Координаты, м				Метод определения координат	Формулы, примененные для расчета средней квадратической погрешности определения координат характерных точек границ (Mt), с подставленными в такие формулы значениями и итоговые (вычисленные) значения Mt, м	Описание закрепления точки
	содержатся в Едином государственном реестре недвижимости		определены в результате выполнения комплексных кадастровых работ				
	X	Y	X	Y			
1	2	3	4	5	6	7	8
1417	491 746,20	1 264 665,23	491 746,20	1 264 665,23	—	0,10	—
1418	491 748,36	1 264 666,40	491 748,36	1 264 666,40			
690	491 732,63	1 264 690,23	491 732,63	1 264 690,23			
689	491 730,42	1 264 689,07	491 730,42	1 264 689,07			
688	491 693,15	1 264 669,49	491 693,15	1 264 669,49			
1419	491 707,68	1 264 644,43	491 707,68	1 264 644,43			
1417	491 746,20	1 264 665,23	491 746,20	1 264 665,23			
2. Сведения о частях границ уточняемого земельного участка с кадастровым номером					67:25:0010607:1040		
Обозначение части границ		Горизонтальное проложение (S), м	Описание прохождения части границ		Сведения о согласовании местоположения границ (согласовано/спорное)		
от т.	до т.						
1	2	3	4		5		

1	2	3	4	5
1417	1418	2,46	—	согласовано
1418	690	28,55		
690	689	2,50		
689	688	42,10		
688	1419	28,97		
1419	1417	43,78		

3. Сведения о характеристиках уточняемого земельного участка с кадастровым номером 67:25:0010607:1040 **:**

№ п/п	Наименование характеристики	Значение характеристики
1	2	3
1.	Адрес земельного участка	—
1.1.	Сведения о местоположении земельного участка (при отсутствии адреса) в структурированном в соответствии с федеральной информационной адресной системой виде	215800, Российская Федерация, Смоленская область, Ярцево г, Советская ул, д 84/1
1.2.	Дополнительные сведения о местоположении земельного участка	—
2.	Площадь земельного участка \pm величина погрешности определения (вычисления) площади ($P \pm \Delta P$), м ²	1 303 \pm 13,00
3.	Формула, примененная для вычисления предельной погрешности определения площади земельного участка, с подставленными значениями и итоговые (вычисленные) значения	$3,5 * 0,10 * \sqrt{(1\ 303,00)} = 13$
4.	Площадь земельного участка согласно сведениям Единого государственного реестра недвижимости (Ркад), м ²	1 303,00
5.	Оценка расхождения Р и Ркад ($P - P_{кад}$), м ²	0
6.	Предельный минимальный и максимальный размеры земельного участка ($P_{мин}$ и $P_{макс}$), м ²	— —
7.	Кадастровый или иной государственный учетный номер (инвентарный) здания, сооружения, объекта незавершенного строительства, расположенного на земельном участке	—
8.	Вид (виды) разрешенного использования	под индивидуальный жилой дом
8.1.	Дополнительные сведения об использовании земельного участка	—
9.	Сведения о земельных участках (землях общего пользования, территории общего пользования), посредством которых обеспечивается доступ	—
10.	Иные сведения	—

4. Пояснения к сведениям об уточняемом земельном участке с кадастровым номером67:25:0010607:1040:

1.

1. Сведения о характерных точках границ уточняемого земельного участка с кадастровым номером67:25:0010607:1041:

Система координатМСК-67, зона 1Зона №1

Обоз- начение харак- терных точек границ	Координаты, м				Метод определения координат	Формулы, примененные для расчета средней квадратической погрешности определения координат характерных точек границ (Mt), с подставленными в такие формулы значениями и итоговые (вычисленные) значения Mt, м	Описание закрепления точки
	содержатся в Едином государственном реестре недвижимости		определены в результате выполнения комплексных кадастровых работ				
	X	Y	X	Y			
1	2	3	4	5	6	7	8
1420	491 701,68	1 264 641,19	491 701,68	1 264 641,19	—	0,10	—
1419	491 707,68	1 264 644,43	491 707,68	1 264 644,43			
688	491 693,15	1 264 669,49	491 693,15	1 264 669,49			
687	491 686,98	1 264 666,25	491 686,98	1 264 666,25			
693	491 684,40	1 264 665,05	491 684,40	1 264 665,05			
680	491 676,60	1 264 677,92	491 676,60	1 264 677,92			Закрепление отсутствует
679	491 672,75	1 264 683,83	491 672,75	1 264 683,83			
1268	491 665,06	1 264 679,53	491 665,06	1 264 679,53			—
1267	491 662,18	1 264 678,12	491 662,18	1 264 678,12			
1301	491 677,22	1 264 652,29	491 677,22	1 264 652,29			
1300	491 682,21	1 264 643,27	491 682,21	1 264 643,27			
1299	491 685,14	1 264 637,74	491 685,14	1 264 637,74			
1298	491 686,98	1 264 633,89	491 686,98	1 264 633,89			
1420	491 701,68	1 264 641,19	491 701,68	1 264 641,19			

2. Сведения о частях границ уточняемого земельного участка с кадастровым номером67:25:0010607:1041:

Обозначение части границ		Горизонтальное проложение (S), м	Описание прохождения части границ	Сведения о согласовании местоположения границ (согласовано/спорное)
от т.	до т.			
1	2	3	4	5
1420	1419	6,82	—	согласовано
1419	688	28,97		
688	687	6,97		

1	2	3	4	5
687	693	2,85	—	согласовано
693	680	15,05		
680	679	7,05		
679	1268	8,81		
1268	1267	3,21		
1267	1301	29,89		
1301	1300	10,31		
1300	1299	6,26		
1299	1298	4,27		
1298	1420	16,41		

3. Сведения о характеристиках уточняемого земельного участка с кадастровым номером 67:25:0010607:1041 :

№ п/п	Наименование характеристики	Значение характеристики
1	2	3
1.	Адрес земельного участка	—
1.1.	Сведения о местоположении земельного участка (при отсутствии адреса) в структурированном в соответствии с федеральной информационной адресной системой виде	215800, Российская Федерация, Смоленская область, Ярцево г, Новикова ул, д 3
1.2.	Дополнительные сведения о местоположении земельного участка	—
2.	Площадь земельного участка ± величина погрешности определения (вычисления) площади ($P \pm \Delta P$), м²	927 ± 11,00
3.	Формула, примененная для вычисления предельной погрешности определения площади земельного участка, с подставленными значениями и итоговые (вычисленные) значения	$3,5 * 0,10 * \sqrt{(927,00)} = 11$
4.	Площадь земельного участка согласно сведениям Единого государственного реестра недвижимости (Ркад), м²	928,00
5.	Оценка расхождения Р и Ркад ($P - P_{кад}$), м²	1
6.	Предельный минимальный и максимальный размеры земельного участка ($P_{мин}$ и $P_{макс}$), м²	— —
7.	Кадастровый или иной государственный учетный номер (инвентарный) здания, сооружения, объекта незавершенного строительства, расположенного на земельном участке	—
8.	Вид (виды) разрешенного использования	под индивидуальный жилой дом
8.1.	Дополнительные сведения об использовании земельного участка	—

1	2				3		
9.	Сведения о земельных участках (землях общего пользования, территории общего пользования), посредством которых обеспечивается доступ				—		
10.	Иные сведения				—		
4. Пояснения к сведениям об уточняемом земельном участке с кадастровым номером					67:25:0010607:1041 :		
1.	—						
1. Сведения о характерных точках границ уточняемого земельного участка с кадастровым номером					67:25:0010607:1046 :		
Система координат МСК-67, зона 1					Зона № 1		
Обоз- начение харак- терных точек границ	Координаты, м				Метод определения координат	Формулы, примененные для расчета средней квадратической погрешности определения координат характерных точек границ (Mt), с подставленными в такие формулы значениями и итоговые (вычисленные) значения Mt, м	Описание закрепления точки
	содержатся в Едином государственном реестре недвижимости		определены в результате выполнения комплексных кадастровых работ				
	X	Y	X	Y			
1	2	3	4	5	6	7	8
1388	491 464,08	1 264 831,33	491 464,08	1 264 831,33	—	0,10	—
1387	491 469,02	1 264 835,20	491 469,02	1 264 835,20			
1041	491 461,49	1 264 846,00	491 461,49	1 264 846,00			
1040	491 457,05	1 264 842,32	491 457,05	1 264 842,32			
1044	491 443,89	1 264 830,54	491 443,89	1 264 830,54			
1043	491 415,43	1 264 871,11	491 415,43	1 264 871,11			
160	491 396,25	1 264 857,35	491 396,25	1 264 857,35			
159	491 413,91	1 264 835,34	491 413,91	1 264 835,34			
163	491 427,17	1 264 816,84	491 427,17	1 264 816,84			
1256	491 432,10	1 264 820,88	491 432,10	1 264 820,88			
1255	491 437,76	1 264 813,89	491 437,76	1 264 813,89			
1254	491 439,76	1 264 811,28	491 439,76	1 264 811,28			
1388	491 464,08	1 264 831,33	491 464,08	1 264 831,33			
2. Сведения о частях границ уточняемого земельного участка с кадастровым номером					67:25:0010607:1046 :		
Обозначение части границ		Горизонтальное проложение (S), м	Описание прохождения части границ		Сведения о согласовании местоположения границ (согласовано/спорное)		
от т.	до т.						

1	2	3	4	5
1388	1387	6,28	—	согласовано
1387	1041	13,17		
1041	1040	5,77		
1040	1044	17,66		
1044	1043	49,56		
1043	160	23,61		
160	159	28,22		
159	163	22,76		
163	1256	6,37		
1256	1255	8,99		
1255	1254	3,29		
1254	1388	31,52		

3. Сведения о характеристиках уточняемого земельного участка с кадастровым номером 67:25:0010607:1046 :

№ п/п	Наименование характеристики	Значение характеристики
1	2	3
1.	Адрес земельного участка	—
1.1.	Сведения о местоположении земельного участка (при отсутствии адреса) в структурированном в соответствии с федеральной информационной адресной системой виде	215800, Российская Федерация, Смоленская область, Ярцево г, Пограничников ул, д 12
1.2.	Дополнительные сведения о местоположении земельного участка	—
2.	Площадь земельного участка ± величина погрешности определения (вычисления) площади ($P \pm \Delta P$), м²	$1\,596 \pm 14,00$
3.	Формула, примененная для вычисления предельной погрешности определения площади земельного участка, с подставленными значениями и итоговые (вычисленные) значения	$3,5*0,10*\sqrt{(1\,596,00)} = 14$
4.	Площадь земельного участка согласно сведениям Единого государственного реестра недвижимости (Ркад), м²	1 597,00
5.	Оценка расхождения Р и Ркад ($P - P_{кад}$), м²	1
6.	Предельный минимальный и максимальный размеры земельного участка ($P_{мин}$ и $P_{макс}$), м²	— —
7.	Кадастровый или иной государственный учетный номер (инвентарный) здания, сооружения, объекта незавершенного строительства, расположенного на земельном участке	—

1	2				3		
8.	Вид (виды) разрешенного использования				под индивидуальный жилой дом		
8.1.	Дополнительные сведения об использовании земельного участка				—		
9.	Сведения о земельных участках (землях общего пользования, территории общего пользования), посредством которых обеспечивается доступ				—		
10.	Иные сведения				—		
4. Пояснения к сведениям об уточняемом земельном участке с кадастровым номером					67:25:0010607:1046 :		
1.	—						
1. Сведения о характерных точках границ уточняемого земельного участка с кадастровым номером					67:25:0010607:1047 :		
Система координат					МСК-67, зона 1 Зона № 1		
Обозначение характерных точек границ	Координаты, м				Метод определения координат	Формулы, примененные для расчета средней квадратической погрешности определения координат характерных точек границ (Mt), с подставленными в такие формулы значениями и итоговые (вычисленные) значения Mt, м	Описание закрепления точки
	содержатся в Едином государственном реестре недвижимости		определены в результате выполнения комплексных кадастровых работ				
	X	Y	X	Y			
1	2	3	4	5	6	7	8
1421	491 499,27	1 264 809,26	491 499,27	1 264 809,26	—	0,10	—
1422	491 508,85	1 264 817,08	491 508,85	1 264 817,08			
1034	491 478,07	1 264 860,50	491 478,07	1 264 860,50			
1033	491 470,77	1 264 853,68	491 470,77	1 264 853,68			
1032	491 466,86	1 264 850,46	491 466,86	1 264 850,46			
1041	491 461,49	1 264 846,00	491 461,49	1 264 846,00			
1387	491 469,02	1 264 835,20	491 469,02	1 264 835,20			
1386	491 491,51	1 264 803,21	491 491,51	1 264 803,21			
1421	491 499,27	1 264 809,26	491 499,27	1 264 809,26			
2. Сведения о частях границ уточняемого земельного участка с кадастровым номером					67:25:0010607:1047 :		
Обозначение части границ		Горизонтальное проложение (S), м	Описание прохождения части границ		Сведения о согласовании местоположения границ (согласовано/спорное)		
от т.	до т.						
1	2	3	4		5		
1421	1422	12,37	—		согласовано		

1	2	3	4	5
1422	1034	53,22	—	согласовано
1034	1033	9,99		
1033	1032	5,07		
1032	1041	6,98		
1041	1387	13,17		
1387	1386	39,10		
1386	1421	9,84		

3. Сведения о характеристиках уточняемого земельного участка с кадастровым номером 67:25:0010607:1047 :

№ п/п	Наименование характеристики	Значение характеристики
1	2	3
1.	Адрес земельного участка	—
1.1.	Сведения о местоположении земельного участка (при отсутствии адреса) в структурированном в соответствии с федеральной информационной адресной системой виде	215800, Российская Федерация, Смоленская область, Ярцево г, 9 Мая ул, д 7
1.2.	Дополнительные сведения о местоположении земельного участка	—
2.	Площадь земельного участка ± величина погрешности определения (вычисления) площади ($P \pm \Delta P$), м²	$1\ 161 \pm 12,00$
3.	Формула, примененная для вычисления предельной погрешности определения площади земельного участка, с подставленными значениями и итоговые (вычисленные) значения	$3,5*0,10*\sqrt{(1\ 161,00)} = 12$
4.	Площадь земельного участка согласно сведениям Единого государственного реестра недвижимости (Ркад), м²	1 161,00
5.	Оценка расхождения Р и Ркад ($P - P_{кад}$), м²	0
6.	Предельный минимальный и максимальный размеры земельного участка ($P_{мин}$ и $P_{макс}$), м²	— —
7.	Кадастровый или иной государственный учетный номер (инвентарный) здания, сооружения, объекта незавершенного строительства, расположенного на земельном участке	—
8.	Вид (виды) разрешенного использования	под индивидуальный жилой дом
8.1.	Дополнительные сведения об использовании земельного участка	—
9.	Сведения о земельных участках (землях общего пользования, территории общего пользования), посредством которых обеспечивается доступ	—

1	2				3		
10.	Иные сведения				—		
4. Пояснения к сведениям об уточняемом земельном участке с кадастровым номером					67:25:0010607:1047 :		
1.	—						
1. Сведения о характерных точках границ уточняемого земельного участка с кадастровым номером					67:25:0010607:105 :		
Система координат МСК-67, зона 1					Зона № 1		
Обозначение характерных точек границ	Координаты, м				Метод определения координат	Формулы, примененные для расчета средней квадратической погрешности определения координат характерных точек границ (Mt), с подставленными в такие формулы значениями и итоговые (вычисленные) значения Mt, м	Описание закрепления точки
	содержатся в Едином государственном реестре недвижимости		определены в результате выполнения комплексных кадастровых работ				
	X	Y	X	Y			
1	2	3	4	5	6	7	8
222	491 819,14	1 264 464,08	491 819,14	1 264 464,08	—	0,10	—
453	491 812,95	1 264 470,66	491 812,95	1 264 470,66			
454	491 808,31	1 264 475,83	491 808,31	1 264 475,83			
455	491 808,98	1 264 477,07	491 808,98	1 264 477,07			
456	491 794,46	1 264 489,06	491 794,46	1 264 489,06			долговременный межевой знак
457	491 777,42	1 264 468,12	491 777,42	1 264 468,12			Долговременный межевой знак
458	491 798,45	1 264 450,91	491 798,45	1 264 450,91			—
459	491 804,53	1 264 455,63	491 804,53	1 264 455,63			
460	491 807,81	1 264 451,91	491 807,81	1 264 451,91			
222	491 819,14	1 264 464,08	491 819,14	1 264 464,08			
2. Сведения о частях границ уточняемого земельного участка с кадастровым номером					67:25:0010607:105 :		
Обозначение части границ		Горизонтальное проложение (S), м	Описание прохождения части границ	Сведения о согласовании местоположения границ (согласовано/спорное)			
от т.	до т.						
1	2	3	4	5			
222	453	9,03	—	согласовано			
453	454	6,95					
454	455	1,41					

1	2	3	4	5
455	456	18,83	—	согласовано
456	457	27,00		
457	458	27,17		
458	459	7,70		
459	460	4,96		
460	222	16,63		

3. Сведения о характеристиках уточняемого земельного участка с кадастровым номером 67:25:0010607:105 :

№ п/п	Наименование характеристики	Значение характеристики
1	2	3
1.	Адрес земельного участка	—
1.1.	Сведения о местоположении земельного участка (при отсутствии адреса) в структурированном в соответствии с федеральной информационной адресной системой виде	215800, Российская Федерация, Смоленская область, Ярцевский р-н, Ярцево г, Логи-3 ул, д 15
1.2.	Дополнительные сведения о местоположении земельного участка	—
2.	Площадь земельного участка \pm величина погрешности определения (вычисления) площади ($P \pm \Delta P$), м ²	$842 \pm 10,00$
3.	Формула, примененная для вычисления предельной погрешности определения площади земельного участка, с подставленными значениями и итоговые (вычисленные) значения	$3,5*0,10*\sqrt{(842,00)} = 10$
4.	Площадь земельного участка согласно сведениям Единого государственного реестра недвижимости (Ркад), м ²	842,00
5.	Оценка расхождения Р и Ркад ($P - P_{кад}$), м ²	0
6.	Предельный минимальный и максимальный размеры земельного участка ($P_{мин}$ и $P_{макс}$), м ²	— —
7.	Кадастровый или иной государственный учетный номер (инвентарный) здания, сооружения, объекта незавершенного строительства, расположенного на земельном участке	—
8.	Вид (виды) разрешенного использования	индивидуальное жилищное строительство
8.1.	Дополнительные сведения об использовании земельного участка	—
9.	Сведения о земельных участках (землях общего пользования, территории общего пользования), посредством которых обеспечивается доступ	—
10.	Иные сведения	—

4. Пояснения к сведениям об уточняемом земельном участке с кадастровым номером

67:25:0010607:105

:

1.	—
----	---

1. Сведения о характерных точках границ уточняемого земельного участка с кадастровым номером

67:25:0010607:1050

:

Система координат

МСК-67, зона 1

Зона №

1

Обоз- начение харак- терных точек границ	Координаты, м				Метод определения координат	Формулы, примененные для расчета средней квадратической погрешности определения координат характерных точек границ (Mt), с подставленными в такие формулы значениями и итоговые (вычисленные) значения Mt, м	Описание закрепления точки
	содержатся в Едином государственном реестре недвижимости		определены в результате выполнения комплексных кадастровых работ				
	X	Y	X	Y			
1	2	3	4	5	6	7	8
802	491 239,96	1 264 816,38	491 239,96	1 264 816,38	—	0,10	—
801	491 211,23	1 264 856,46	491 211,23	1 264 856,46			
1423	491 208,66	1 264 854,55	491 208,66	1 264 854,55			
1424	491 214,83	1 264 845,93	491 214,83	1 264 845,93			
1425	491 213,12	1 264 844,77	491 213,12	1 264 844,77			
1426	491 212,40	1 264 845,78	491 212,40	1 264 845,78			
1427	491 211,85	1 264 846,54	491 211,85	1 264 846,54			
1428	491 209,22	1 264 844,65	491 209,22	1 264 844,65			
1429	491 209,67	1 264 843,98	491 209,67	1 264 843,98			
1430	491 207,13	1 264 842,23	491 207,13	1 264 842,23			
1431	491 206,56	1 264 843,06	491 206,56	1 264 843,06			
1432	491 203,81	1 264 841,16	491 203,81	1 264 841,16			
1433	491 199,31	1 264 838,04	491 199,31	1 264 838,04			
1434	491 210,82	1 264 822,10	491 210,82	1 264 822,10			
1435	491 213,25	1 264 823,86	491 213,25	1 264 823,86			
1436	491 226,54	1 264 805,54	491 226,54	1 264 805,54			
802	491 239,96	1 264 816,38	491 239,96	1 264 816,38			

2. Сведения о частях границ уточняемого земельного участка с кадастровым номером

67:25:0010607:1050

:

Обозначение части границ		Горизонтальное проложение (S), м	Описание прохождения части границ	Сведения о согласовании местоположения границ (согласовано/спорное)
от т.	до т.			
1	2	3	4	5

1	2	3	4	5
802	801	49,31	—	согласовано
801	1423	3,20		
1423	1424	10,60		
1424	1425	2,07		
1425	1426	1,24		
1426	1427	0,94		
1427	1428	3,24		
1428	1429	0,81		
1429	1430	3,08		
1430	1431	1,01		
1431	1432	3,34		
1432	1433	5,48		
1433	1434	19,66		
1434	1435	3,00		
1435	1436	22,63		
1436	802	17,25		

3. Сведения о характеристиках уточняемого земельного участка с кадастровым номером 67:25:0010607:1050 :

№ п/п	Наименование характеристики	Значение характеристики
1	2	3
1.	Адрес земельного участка	—
1.1.	Сведения о местоположении земельного участка (при отсутствии адреса) в структурированном в соответствии с федеральной информационной адресной системой виде	215800, Российская Федерация, Смоленская область, Ярцевский р-н, Ярцево г, Артиллеристов ул, д 22/2
1.2.	Дополнительные сведения о местоположении земельного участка	—
2.	Площадь земельного участка ± величина погрешности определения (вычисления) площади ($P \pm \Delta P$), м²	$798 \pm 10,00$
3.	Формула, примененная для вычисления предельной погрешности определения площади земельного участка, с подставленными значениями и итоговые (вычисленные) значения	$3,5 * 0,10 * \sqrt{(798,00)} = 10$
4.	Площадь земельного участка согласно сведениям Единого государственного реестра недвижимости (Ркад), м²	798,00
5.	Оценка расхождения Р и Ркад ($P - P_{кад}$), м²	0

1	2				3		
6.	Предельный минимальный и максимальный размеры земельного участка (Рмин и Рмакс), м²				— —		
7.	Кадастровый или иной государственный учетный номер (инвентарный) здания, сооружения, объекта незавершенного строительства, расположенного на земельном участке				—		
8.	Вид (виды) разрешенного использования				индивидуальное жилищное строительство		
8.1.	Дополнительные сведения об использовании земельного участка				—		
9.	Сведения о земельных участках (землях общего пользования, территории общего пользования), посредством которых обеспечивается доступ				—		
10.	Иные сведения				—		
4. Пояснения к сведениям об уточняемом земельном участке с кадастровым номером 67:25:0010607:1050 :							
1.	—						
1. Сведения о характерных точках границ уточняемого земельного участка с кадастровым номером 67:25:0010607:1051 :							
Система координат МСК-67, зона 1 Зона № 1							
Обозначение характерных точек границ	Координаты, м				Метод определения координат	Формулы, примененные для расчета средней квадратической погрешности определения координат характерных точек границ (Mt), с подставленными в такие формулы значениями и итоговые (вычисленные) значения Mt, м	Описание закрепления точки
	содержатся в Едином государственном реестре недвижимости		определены в результате выполнения комплексных кадастровых работ				
	X	Y	X	Y			
1	2	3	4	5	6	7	8
1055	491 222,24	1 264 802,06	491 222,24	1 264 802,06	—	0,10	—
1436	491 226,54	1 264 805,54	491 226,54	1 264 805,54			
1435	491 213,25	1 264 823,86	491 213,25	1 264 823,86			
1434	491 210,82	1 264 822,10	491 210,82	1 264 822,10			
1433	491 199,31	1 264 838,04	491 199,31	1 264 838,04			
1432	491 203,81	1 264 841,16	491 203,81	1 264 841,16			
1431	491 206,56	1 264 843,06	491 206,56	1 264 843,06			
1430	491 207,13	1 264 842,23	491 207,13	1 264 842,23			
1429	491 209,67	1 264 843,98	491 209,67	1 264 843,98			
1428	491 209,22	1 264 844,65	491 209,22	1 264 844,65			

1	2	3	4	5	6	7	8
1427	491 211,85	1 264 846,54	491 211,85	1 264 846,54	—	0,10	—
1426	491 212,40	1 264 845,78	491 212,40	1 264 845,78			
1425	491 213,12	1 264 844,77	491 213,12	1 264 844,77			
1424	491 214,83	1 264 845,93	491 214,83	1 264 845,93			
1423	491 208,66	1 264 854,55	491 208,66	1 264 854,55			Закрепление отсутствует
818	491 187,53	1 264 838,88	491 187,53	1 264 838,88			
817	491 201,88	1 264 816,95	491 201,88	1 264 816,95			
816	491 205,17	1 264 811,61	491 205,17	1 264 811,61			
815	491 215,20	1 264 797,49	491 215,20	1 264 797,49			
1055	491 222,24	1 264 802,06	491 222,24	1 264 802,06			

2. Сведения о частях границ уточняемого земельного участка с кадастровым номером
67:25:0010607:1051
:

Обозначение части границ		Горизонтальное проложение (S), м	Описание прохождения части границ	Сведения о согласовании местоположения границ (согласовано/спорное)
от т.	до т.			
1	2	3	4	5
1055	1436	5,53	—	согласовано
1436	1435	22,63		
1435	1434	3,00		
1434	1433	19,66		
1433	1432	5,48		
1432	1431	3,34		
1431	1430	1,01		
1430	1429	3,08		
1429	1428	0,81		
1428	1427	3,24		
1427	1426	0,94		
1426	1425	1,24		
1425	1424	2,07		
1424	1423	10,60		
1423	818	26,31		
818	817	26,21		
817	816	6,27		
816	815	17,32		
815	1055	8,39		

3. Сведения о характеристиках уточняемого земельного участка с кадастровым номером 67:25:0010607:1051 :		
№ п/п	Наименование характеристики	Значение характеристики
1	2	3
1.	Адрес земельного участка	—
1.1.	Сведения о местоположении земельного участка (при отсутствии адреса) в структурированном в соответствии с федеральной информационной адресной системой виде	215800, Российская Федерация, Смоленская область, Ярцевский р-н, Ярцево г, Артиллеристов ул, д 22/1
1.2.	Дополнительные сведения о местоположении земельного участка	—
2.	Площадь земельного участка ± величина погрешности определения (вычисления) площади ($P \pm \Delta P$), м²	$723 \pm 9,00$
3.	Формула, примененная для вычисления предельной погрешности определения площади земельного участка, с подставленными значениями и итоговые (вычисленные) значения	$3,5*0,10*\sqrt{(723,00)} = 9$
4.	Площадь земельного участка согласно сведениям Единого государственного реестра недвижимости (Ркад), м²	723,00
5.	Оценка расхождения Р и Ркад ($P - P_{кад}$), м²	0
6.	Предельный минимальный и максимальный размеры земельного участка ($P_{мин}$ и $P_{макс}$), м²	— —
7.	Кадастровый или иной государственный учетный номер (инвентарный) здания, сооружения, объекта незавершенного строительства, расположенного на земельном участке	—
8.	Вид (виды) разрешенного использования	индивидуальное жилищное строительство
8.1.	Дополнительные сведения об использовании земельного участка	—
9.	Сведения о земельных участках (землях общего пользования, территории общего пользования), посредством которых обеспечивается доступ	—
10.	Иные сведения	—
4. Пояснения к сведениям об уточняемом земельном участке с кадастровым номером 67:25:0010607:1051 :		
1.	—	

1. Сведения о характерных точках границ уточняемого земельного участка с кадастровым номером

67:25:0010607:1052

:

Система координат

МСК-67, зона 1

Зона №

1

Обоз- начение харак- терных точек границ	Координаты, м				Метод определения координат	Формулы, примененные для расчета средней квадратической погрешности определения координат характерных точек границ (Mt), с подставленными в такие формулы значениями и итоговые (вычисленные) значения Mt, м	Описание закрепления точки
	содержатся в Едином государственном реестре недвижимости		определены в результате выполнения комплексных кадастровых работ				
	X	Y	X	Y			
1	2	3	4	5	6	7	8
1437	491 688,14	1 264 560,54	491 688,14	1 264 560,54	—	0,10	—
1438	491 673,22	1 264 581,61	491 673,22	1 264 581,61			
1100	491 649,39	1 264 566,42	491 649,39	1 264 566,42			
514	491 650,24	1 264 565,10	491 650,24	1 264 565,10			
513	491 650,57	1 264 565,33	491 650,57	1 264 565,33			
512	491 662,91	1 264 545,94	491 662,91	1 264 545,94			
511	491 663,19	1 264 545,50	491 663,19	1 264 545,50			
1439	491 665,17	1 264 544,33	491 665,17	1 264 544,33			
1437	491 688,14	1 264 560,54	491 688,14	1 264 560,54			

2. Сведения о частях границ уточняемого земельного участка с кадастровым номером

67:25:0010607:1052

:

Обозначение части границ		Горизонтальное проложение (S), м	Описание прохождения части границ	Сведения о согласовании местоположения границ (согласовано/спорное)
от т.	до т.			
1	2	3	4	5
1437	1438	25,82	—	согласовано
1438	1100	28,26		
1100	514	1,57		
514	513	0,40		
513	512	22,98		
512	511	0,52		
511	1439	2,30		
1439	1437	28,11		

3. Сведения о характеристиках уточняемого земельного участка с кадастровым номером

67:25:0010607:1052

:

№ п/п	Наименование характеристики	Значение характеристики
-------	-----------------------------	-------------------------

1	2	3
1.	Адрес земельного участка	—
1.1.	Сведения о местоположении земельного участка (при отсутствии адреса) в структурированном в соответствии с федеральной информационной адресной системой виде	215800, Российская Федерация, Смоленская область, Ярцевский р-н, Ярцево г, Декабристов пер, д 8
1.2.	Дополнительные сведения о местоположении земельного участка	—
2.	Площадь земельного участка \pm величина погрешности определения (вычисления) площади ($P \pm \Delta P$), м ²	$754 \pm 10,00$
3.	Формула, примененная для вычисления предельной погрешности определения площади земельного участка, с подставленными значениями и итоговые (вычисленные) значения	$3,5*0,10*\sqrt{(754,00)} = 10$
4.	Площадь земельного участка согласно сведениям Единого государственного реестра недвижимости (Ркад), м ²	754,00
5.	Оценка расхождения Р и Ркад ($P - P_{кад}$), м ²	0
6.	Предельный минимальный и максимальный размеры земельного участка ($P_{мин}$ и $P_{макс}$), м ²	— —
7.	Кадастровый или иной государственный учетный номер (инвентарный) здания, сооружения, объекта незавершенного строительства, расположенного на земельном участке	—
8.	Вид (виды) разрешенного использования	малоэтажная жилая застройка (под индивидуальным жилым домом)
8.1.	Дополнительные сведения об использовании земельного участка	—
9.	Сведения о земельных участках (землях общего пользования, территории общего пользования), посредством которых обеспечивается доступ	—
10.	Иные сведения	—
4. Пояснения к сведениям об уточняемом земельном участке с кадастровым номером		67:25:0010607:1052 :
1.	—	

1. Сведения о характерных точках границ уточняемого земельного участка с кадастровым номером

67:25:0010607:106

:

Система координат

МСК-67, зона 1

Зона №

1

Обоз- начение харак- терных точек границ	Координаты, м				Метод определения координат	Формулы, примененные для расчета средней квадратической погрешности определения координат характерных точек границ (Mt), с подставленными в такие формулы значениями и итоговые (вычисленные) значения Mt, м	Описание закрепления точки
	содержатся в Едином государственном реестре недвижимости		определены в результате выполнения комплексных кадастровых работ				
	X	Y	X	Y			
1	2	3	4	5	6	7	8
457	491 777,42	1 264 468,12	491 777,42	1 264 468,12	—	0,10	Долговременный межевой знак
456	491 794,46	1 264 489,06	491 794,46	1 264 489,06			долговременный межевой знак
461	491 783,94	1 264 497,75	491 783,94	1 264 497,75			Долговременный межевой знак
416	491 777,58	1 264 503,63	491 777,58	1 264 503,63			
415	491 767,93	1 264 496,09	491 767,93	1 264 496,09			
414	491 768,07	1 264 495,87	491 768,07	1 264 495,87			
413	491 758,30	1 264 488,46	491 758,30	1 264 488,46			
462	491 757,92	1 264 488,17	491 757,92	1 264 488,17			
463	491 767,11	1 264 476,21	491 767,11	1 264 476,21			
457	491 777,42	1 264 468,12	491 777,42	1 264 468,12			

2. Сведения о частях границ уточняемого земельного участка с кадастровым номером

67:25:0010607:106

:

Обозначение части границ		Горизонтальное проложение (S), м	Описание прохождения части границ	Сведения о согласовании местоположения границ (согласовано/спорное)
от т.	до т.			
1	2	3	4	5

1	2	3	4	5
457	456	27,00	—	согласовано
456	461	13,65		
461	416	8,66		
416	415	12,25		
415	414	0,26		
414	413	12,26		
413	462	0,48		
462	463	15,08		
463	457	13,11		

3. Сведения о характеристиках уточняемого земельного участка с кадастровым номером 67:25:0010607:106 :

№ п/п	Наименование характеристики	Значение характеристики
1	2	3
1.	Адрес земельного участка	—
1.1.	Сведения о местоположении земельного участка (при отсутствии адреса) в структурированном в соответствии с федеральной информационной адресной системой виде	Российская Федерация, Смоленская область, Ярцевский р-н, Ярцево г, Логи 3-я ул, д 17
1.2.	Дополнительные сведения о местоположении земельного участка	—
2.	Площадь земельного участка \pm величина погрешности определения (вычисления) площади ($P \pm \Delta P$), м ²	$669 \pm 9,00$
3.	Формула, примененная для вычисления предельной погрешности определения площади земельного участка, с подставленными значениями и итоговые (вычисленные) значения	$3,5*0,10*\sqrt{(669,00)} = 9$
4.	Площадь земельного участка согласно сведениям Единого государственного реестра недвижимости (Ркад), м ²	669,00
5.	Оценка расхождения Р и Ркад ($P - P_{кад}$), м ²	0
6.	Предельный минимальный и максимальный размеры земельного участка (Рмин и Рмакс), м ²	— —
7.	Кадастровый или иной государственный учетный номер (инвентарный) здания, сооружения, объекта незавершенного строительства, расположенного на земельном участке	—
8.	Вид (виды) разрешенного использования	индивидуальное жилищное строительство
8.1.	Дополнительные сведения об использовании земельного участка	—

1	2				3			
9.	Сведения о земельных участках (землях общего пользования, территории общего пользования), посредством которых обеспечивается доступ				—			
10.	Иные сведения				—			
4. Пояснения к сведениям об уточняемом земельном участке с кадастровым номером					67:25:0010607:106			
1.	—							
1. Сведения о характерных точках границ уточняемого земельного участка с кадастровым номером					67:25:0010607:1071			
Система координат					МСК-67, зона 1			
					Зона № 1			
Обоз- начение харак- терных точек границ	Координаты, м				Метод определения координат	Формулы, примененные для расчета средней квадратической погрешности определения координат характерных точек границ (Mt), с подставленными в такие формулы значениями и итоговые (вычисленные) значения Mt, м	Описание закрепления точки	
	содержатся в Едином государственном реестре недвижимости		определены в результате выполнения комплексных кадастровых работ					
	X	Y	X	Y				
1	2	3	4	5	6	7	8	
1440	491 504,56	1 265 016,92	491 504,56	1 265 016,92	—	0,10	—	
1441	491 509,29	1 265 019,64	491 509,29	1 265 019,64				
1442	491 510,66	1 265 019,27	491 510,66	1 265 019,27				
1443	491 513,26	1 265 020,78	491 513,26	1 265 020,78				
1444	491 512,84	1 265 021,51	491 512,84	1 265 021,51				
1445	491 513,99	1 265 022,16	491 513,99	1 265 022,16				
1446	491 505,70	1 265 035,14	491 505,70	1 265 035,14				
743	491 467,65	1 265 011,22	491 467,65	1 265 011,22			долговременный межевой знак	
772	491 468,59	1 265 009,74	491 468,59	1 265 009,74				
199	491 453,05	1 264 997,21	491 453,05	1 264 997,21				
198	491 456,86	1 264 991,59	491 456,86	1 264 991,59				
1027	491 464,59	1 264 996,98	491 464,59	1 264 996,98			Закрепление отсутствует	
1447	491 465,05	1 264 996,36	491 465,05	1 264 996,36			—	
1448	491 489,78	1 265 012,86	491 489,78	1 265 012,86				

1	2	3	4	5	6	7	8
1449	491 495,70	1 265 016,70	491 495,70	1 265 016,70	—	0,10	—
1450	491 499,03	1 265 018,68	491 499,03	1 265 018,68			
1451	491 499,18	1 265 018,44	491 499,18	1 265 018,44			
1452	491 500,65	1 265 016,09	491 500,65	1 265 016,09			
1453	491 502,92	1 265 017,36	491 502,92	1 265 017,36			
1440	491 504,56	1 265 016,92	491 504,56	1 265 016,92			

2. Сведения о частях границ уточняемого земельного участка с кадастровым номером 67:25:0010607:1071 :

Обозначение части границ		Горизонтальное проложение (S), м	Описание прохождения части границ	Сведения о согласовании местоположения границ (согласовано/спорное)
от т.	до т.			
1	2	3	4	5
1440	1441	5,46	—	согласовано
1441	1442	1,42		
1442	1443	3,01		
1443	1444	0,84		
1444	1445	1,32		
1445	1446	15,40		
1446	743	44,94		
743	772	1,75		
772	199	19,96		
199	198	6,79		
198	1027	9,42		
1027	1447	0,77		
1447	1448	29,73		
1448	1449	7,06		
1449	1450	3,87		
1450	1451	0,28		
1451	1452	2,77		
1452	1453	2,60		
1453	1440	1,70		

3. Сведения о характеристиках уточняемого земельного участка с кадастровым номером 67:25:0010607:1071 :

№ п/п	Наименование характеристики	Значение характеристики
1	2	3

1	2	3
1.	Адрес земельного участка	Российская Федерация, Смоленская область, Ярцевский район, Ярцевское городское поселение, г Ярцево, ул Советская, участок 110/1
1.1.	Сведения о местоположении земельного участка (при отсутствии адреса) в структурированном в соответствии с федеральной информационной адресной системой виде	—
1.2.	Дополнительные сведения о местоположении земельного участка	—
2.	Площадь земельного участка \pm величина погрешности определения (вычисления) площади ($P \pm \Delta P$), м ²	$695 \pm 9,00$
3.	Формула, примененная для вычисления предельной погрешности определения площади земельного участка, с подставленными значениями и итоговые (вычисленные) значения	$3,5*0,10*\sqrt{(695,00)} = 9$
4.	Площадь земельного участка согласно сведениям Единого государственного реестра недвижимости (Ркад), м ²	695,00
5.	Оценка расхождения Р и Ркад ($P - P_{кад}$), м ²	0
6.	Предельный минимальный и максимальный размеры земельного участка ($P_{мин}$ и $P_{макс}$), м ²	— —
7.	Кадастровый или иной государственный учетный номер (инвентарный) здания, сооружения, объекта незавершенного строительства, расположенного на земельном участке	—
8.	Вид (виды) разрешенного использования	под жилой дом блокированной застройки (два блока)
8.1.	Дополнительные сведения об использовании земельного участка	—
9.	Сведения о земельных участках (землях общего пользования, территории общего пользования), посредством которых обеспечивается доступ	—
10.	Иные сведения	—
4. Пояснения к сведениям об уточняемом земельном участке с кадастровым номером		67:25:0010607:1071 :
1.	—	

1. Сведения о характерных точках границ уточняемого земельного участка с кадастровым номером

67:25:0010607:1072

Система координат

МСК-67, зона 1

Зона №

1

Обоз- начение харак- терных точек границ	Координаты, м				Метод определения координат	Формулы, примененные для расчета средней квадратической погрешности определения координат характерных точек границ (Mt), с подставленными в такие формулы значениями и итоговые (вычисленные) значения Mt, м	Описание закрепления точки
	содержатся в Едином государственном реестре недвижимости		определены в результате выполнения комплексных кадастровых работ				
	X	Y	X	Y			
1	2	3	4	5	6	7	8
731	491 524,45	1 265 005,77	491 524,45	1 265 005,77	—	0,10	—
1445	491 513,99	1 265 022,16	491 513,99	1 265 022,16			
1444	491 512,84	1 265 021,51	491 512,84	1 265 021,51			
1443	491 513,26	1 265 020,78	491 513,26	1 265 020,78			
1442	491 510,66	1 265 019,27	491 510,66	1 265 019,27			
1441	491 509,29	1 265 019,64	491 509,29	1 265 019,64			
1440	491 504,56	1 265 016,92	491 504,56	1 265 016,92			
1453	491 502,92	1 265 017,36	491 502,92	1 265 017,36			
1452	491 500,65	1 265 016,09	491 500,65	1 265 016,09			
1451	491 499,18	1 265 018,44	491 499,18	1 265 018,44			
1450	491 499,03	1 265 018,68	491 499,03	1 265 018,68			
1449	491 495,70	1 265 016,70	491 495,70	1 265 016,70			
1448	491 489,78	1 265 012,86	491 489,78	1 265 012,86			
1447	491 465,05	1 264 996,36	491 465,05	1 264 996,36			
732	491 478,00	1 264 978,84	491 478,00	1 264 978,84			
731	491 524,45	1 265 005,77	491 524,45	1 265 005,77			

2. Сведения о частях границ уточняемого земельного участка с кадастровым номером

67:25:0010607:1072

Обозначение части границ		Горизонтальное проложение (S), м	Описание прохождения части границ	Сведения о согласовании местоположения границ (согласовано/спорное)
от т.	до т.			
1	2	3	4	5
731	1445	19,44	—	согласовано
1445	1444	1,32		
1444	1443	0,84		

1	2	3	4	5
1443	1442	3,01	—	согласовано
1442	1441	1,42		
1441	1440	5,46		
1440	1453	1,70		
1453	1452	2,60		
1452	1451	2,77		
1451	1450	0,28		
1450	1449	3,87		
1449	1448	7,06		
1448	1447	29,73		
1447	732	21,79		
732	731	53,69		

3. Сведения о характеристиках уточняемого земельного участка с кадастровым номером 67:25:0010607:1072 :

№ п/п	Наименование характеристики	Значение характеристики
1	2	3
1.	Адрес земельного участка	Российская Федерация, Смоленская область, р-н Ярцевский, Ярцевское городское поселение, г Ярцево, ул Советская, участок № 110/2
1.1.	Сведения о местоположении земельного участка (при отсутствии адреса) в структурированном в соответствии с федеральной информационной адресной системой виде	—
1.2.	Дополнительные сведения о местоположении земельного участка	—
2.	Площадь земельного участка ± величина погрешности определения (вычисления) площади ($P \pm \Delta P$), м²	1 200 ± 12,00
3.	Формула, примененная для вычисления предельной погрешности определения площади земельного участка, с подставленными значениями и итоговые (вычисленные) значения	$3,5*0,10*\sqrt{(1\ 200,00)} = 12$
4.	Площадь земельного участка согласно сведениям Единого государственного реестра недвижимости (Ркад), м²	1 200,00
5.	Оценка расхождения Р и Ркад ($P - P_{кад}$), м²	0
6.	Предельный минимальный и максимальный размеры земельного участка ($P_{мин}$ и $P_{макс}$), м²	— —

1	2	3
7.	Кадастровый или иной государственный учетный номер (инвентарный) здания, сооружения, объекта незавершенного строительства, расположенного на земельном участке	—
8.	Вид (виды) разрешенного использования	под жилой дом блокированной застройки (два блока)
8.1.	Дополнительные сведения об использовании земельного участка	—
9.	Сведения о земельных участках (землях общего пользования, территории общего пользования), посредством которых обеспечивается доступ	—
10.	Иные сведения	—

4. Пояснения к сведениям об уточняемом земельном участке с кадастровым номером 67:25:0010607:1072 :

1.	—
----	---

1. Сведения о характерных точках границ уточняемого земельного участка с кадастровым номером 67:25:0010607:1074 :
Система координат МСК-67, зона 1 Зона № 1

Обоз- начение харак- терных точек границ	Координаты, м				Метод определения координат	Формулы, примененные для расчета средней квадратической погрешности определения координат характерных точек границ (Mt), с подставленными в такие формулы значениями и итоговые (вычисленные) значения Mt, м	Описание закрепления точки
	содержатся в Едином государственном реестре недвижимости		определены в результате выполнения комплексных кадастровых работ				
	X	Y	X	Y			
1	2	3	4	5	6	7	8
1446	491 505,70	1 265 035,14	491 505,70	1 265 035,14	—	0,10	—
1454	491 507,39	1 265 035,91	491 507,39	1 265 035,91			
1455	491 490,06	1 265 062,84	491 490,06	1 265 062,84			
770	491 452,08	1 265 034,05	491 452,08	1 265 034,05			долговременный межевой знак
741	491 453,18	1 265 031,99	491 453,18	1 265 031,99			
740	491 490,81	1 265 058,50	491 490,81	1 265 058,50			—
739	491 494,71	1 265 052,35	491 494,71	1 265 052,35			
1446	491 505,70	1 265 035,14	491 505,70	1 265 035,14			

2. Сведения о частях границ уточняемого земельного участка с кадастровым номером				67:25:0010607:1074		:
Обозначение части границ		Горизонтальное проложение (S), м	Описание прохождения части границ	Сведения о согласовании местоположения границ (согласовано/спорное)		
от т.	до т.					
1	2	3	4	5		
1446	1454	1,86	—	согласовано		
1454	1455	32,02				
1455	770	47,66				
770	741	2,34				
741	740	46,03				
740	739	7,28				
739	1446	20,42				
3. Сведения о характеристиках уточняемого земельного участка с кадастровым номером				67:25:0010607:1074		:
№ п/п	Наименование характеристики		Значение характеристики			
1	2		3			
1.	Адрес земельного участка		Российская Федерация, Смоленская область, р-н Ярцевский, Ярцевское городское поселение, г Ярцево, ул Советская, 112/2А			
1.1.	Сведения о местоположении земельного участка (при отсутствии адреса) в структурированном в соответствии с федеральной информационной адресной системой виде		—			
1.2.	Дополнительные сведения о местоположении земельного участка		—			
2.	Площадь земельного участка ± величина погрешности определения (вычисления) площади (Р ± ΔР), м²		200 ± 5,00			
3.	Формула, примененная для вычисления предельной погрешности определения площади земельного участка, с подставленными значениями и итоговые (вычисленные) значения		3,5*0,10*√(200,00) = 5			
4.	Площадь земельного участка согласно сведениям Единого государственного реестра недвижимости (Ркад), м²		200,00			
5.	Оценка расхождения Р и Ркад (Р - Ркад), м²		0			
6.	Предельный минимальный и максимальный размеры земельного участка (Рмин и Рмакс), м²		— —			
7.	Кадастровый или иной государственный учетный номер (инвентарный) здания, сооружения, объекта незавершенного строительства, расположенного на земельном участке		—			

1	2				3		
8.	Вид (виды) разрешенного использования				ведение огородничества		
8.1.	Дополнительные сведения об использовании земельного участка				—		
9.	Сведения о земельных участках (землях общего пользования, территории общего пользования), посредством которых обеспечивается доступ				—		
10.	Иные сведения				—		
4. Пояснения к сведениям об уточняемом земельном участке с кадастровым номером					67:25:0010607:1074 :		
1.	—						
1. Сведения о характерных точках границ уточняемого земельного участка с кадастровым номером					67:25:0010607:108 :		
Система координат					МСК-67, зона 1 Зона № 1		
Обоз- начение харак- терных точек границ	Координаты, м				Метод определения координат	Формулы, примененные для расчета средней квадратической погрешности определения координат характерных точек границ (Mt), с подставленными в такие формулы значениями и итоговые (вычисленные) значения Mt, м	Описание закрепления точки
	содержатся в Едином государственном реестре недвижимости		определены в результате выполнения комплексных кадастровых работ				
	X	Y	X	Y			
1	2	3	4	5	6	7	8
464	491 703,32	1 264 397,18	491 703,32	1 264 397,18	—	0,10	—
465	491 713,42	1 264 404,75	491 713,42	1 264 404,75			
466	491 714,67	1 264 405,95	491 714,67	1 264 405,95			
467	491 715,43	1 264 406,69	491 715,43	1 264 406,69			
468	491 692,18	1 264 413,35	491 692,18	1 264 413,35			
469	491 684,91	1 264 406,74	491 684,91	1 264 406,74			
470	491 681,78	1 264 403,89	491 681,78	1 264 403,89			
471	491 675,50	1 264 398,56	491 675,50	1 264 398,56			
472	491 667,11	1 264 393,21	491 667,11	1 264 393,21			
473	491 674,83	1 264 380,58	491 674,83	1 264 380,58			
474	491 676,02	1 264 381,24	491 676,02	1 264 381,24			
475	491 696,80	1 264 393,02	491 696,80	1 264 393,02			
464	491 703,32	1 264 397,18	491 703,32	1 264 397,18			

2. Сведения о частях границ уточняемого земельного участка с кадастровым номером				67:25:0010607:108		:
Обозначение части границ		Горизонтальное проложение (S), м	Описание прохождения части границ	Сведения о согласовании местоположения границ (согласовано/спорное)		
от т.	до т.					
1	2	3	4	5		
464	465	12,62	—	согласовано		
465	466	1,73				
466	467	1,06				
467	468	24,19				
468	469	9,83				
469	470	4,23				
470	471	8,24				
471	472	9,95				
472	473	14,80				
473	474	1,36				
474	475	23,89				
475	464	7,73				
3. Сведения о характеристиках уточняемого земельного участка с кадастровым номером						
№ п/п	Наименование характеристики		Значение характеристики			
1	2		3			
1.	Адрес земельного участка		—			
1.1.	Сведения о местоположении земельного участка (при отсутствии адреса) в структурированном в соответствии с федеральной информационной адресной системой виде		Российская Федерация, Смоленская область, Ярцевский р-н, Ярцево г, Логи 3-я ул, д 20			
1.2.	Дополнительные сведения о местоположении земельного участка		—			
2.	Площадь земельного участка ± величина погрешности определения (вычисления) площади (P ± ΔP), м²		698 ± 9,00			
3.	Формула, примененная для вычисления предельной погрешности определения площади земельного участка, с подставленными значениями и итоговые (вычисленные) значения		3,5*0,10*√(698,00) = 9			
4.	Площадь земельного участка согласно сведениям Единого государственного реестра недвижимости (Ркад), м²		698,00			
5.	Оценка расхождения Р и Ркад (Р - Ркад), м²		0			

1	2				3		
6.	Предельный минимальный и максимальный размеры земельного участка (Рмин и Рмакс), м²				— —		
7.	Кадастровый или иной государственный учетный номер (инвентарный) здания, сооружения, объекта незавершенного строительства, расположенного на земельном участке				—		
8.	Вид (виды) разрешенного использования				под строительство индивидуального жилого дома		
8.1.	Дополнительные сведения об использовании земельного участка				—		
9.	Сведения о земельных участках (землях общего пользования, территории общего пользования), посредством которых обеспечивается доступ				—		
10.	Иные сведения				—		
4. Пояснения к сведениям об уточняемом земельном участке с кадастровым номером 67:25:0010607:108 :							
1.	—						
1. Сведения о характерных точках границ уточняемого земельного участка с кадастровым номером 67:25:0010607:109 :							
Система координат МСК-67, зона 1 Зона № 1							
Обоз- начение харак- терных точек границ	Координаты, м				Метод определения координат	Формулы, примененные для расчета средней квадратической погрешности определения координат характерных точек границ (Mt), с подставленными в такие формулы значениями и итоговые (вычисленные) значения Mt, м	Описание закрепления точки
	содержатся в Едином государственном реестре недвижимости		определены в результате выполнения комплексных кадастровых работ				
	X	Y	X	Y			
1	2	3	4	5	6	7	8
251	491 763,40	1 264 523,58	491 763,40	1 264 523,58	—	0,10	Долговременный межевой знак
250	491 747,96	1 264 543,69	491 747,96	1 264 543,69		0,30	—
476	491 727,85	1 264 527,27	491 727,85	1 264 527,27			
477	491 740,95	1 264 509,76	491 740,95	1 264 509,76			
412	491 743,03	1 264 507,00	491 743,03	1 264 507,00		0,10	Долговременный межевой знак
251	491 763,40	1 264 523,58	491 763,40	1 264 523,58			

2. Сведения о частях границ уточняемого земельного участка с кадастровым номером				67:25:0010607:109		:
Обозначение части границ		Горизонтальное проложение (S), м	Описание прохождения части границ	Сведения о согласовании местоположения границ (согласовано/спорное)		
от т.	до т.					
1	2	3	4	5		
251	250	25,35	—	согласовано		
250	476	25,96				
476	477	21,87				
477	412	3,46				
412	251	26,26				
3. Сведения о характеристиках уточняемого земельного участка с кадастровым номером				67:25:0010607:109		:
№ п/п	Наименование характеристики		Значение характеристики			
1	2		3			
1.	Адрес земельного участка		—			
1.1.	Сведения о местоположении земельного участка (при отсутствии адреса) в структурированном в соответствии с федеральной информационной адресной системой виде		Российская Федерация, Смоленская область, Ярцевский р-н, Ярцево г, Логи-3 ул, д 21/9			
1.2.	Дополнительные сведения о местоположении земельного участка		—			
2.	Площадь земельного участка ± величина погрешности определения (вычисления) площади (Р ± ΔР), м²		661 ± 9,00			
3.	Формула, примененная для вычисления предельной погрешности определения площади земельного участка, с подставленными значениями и итоговые (вычисленные) значения		3,5*0,10*√(661,00) = 9			
4.	Площадь земельного участка согласно сведениям Единого государственного реестра недвижимости (Ркад), м²		661,00			
5.	Оценка расхождения Р и Ркад (Р - Ркад), м²		0			
6.	Предельный минимальный и максимальный размеры земельного участка (Рмин и Рмакс), м²		— —			
7.	Кадастровый или иной государственный учетный номер (инвентарный) здания, сооружения, объекта незавершенного строительства, расположенного на земельном участке		—			
8.	Вид (виды) разрешенного использования		Под индивидуальный жилой дом			
8.1.	Дополнительные сведения об использовании земельного участка		—			

1	2				3		
9.	Сведения о земельных участках (землях общего пользования, территории общего пользования), посредством которых обеспечивается доступ				—		
10.	Иные сведения				—		
4. Пояснения к сведениям об уточняемом земельном участке с кадастровым номером					67:25:0010607:109 :		
1.	—						
1. Сведения о характерных точках границ уточняемого земельного участка с кадастровым номером					67:25:0010607:11 :		
Система координат МСК-67, зона 1					Зона № 1		
Обозначение характерных точек границ	Координаты, м				Метод определения координат	Формулы, примененные для расчета средней квадратической погрешности определения координат характерных точек границ (Mt), с подставленными в такие формулы значениями и итоговые (вычисленные) значения Mt, м	Описание закрепления точки
	содержатся в Едином государственном реестре недвижимости		определены в результате выполнения комплексных кадастровых работ				
	X	Y	X	Y			
1	2	3	4	5	6	7	8
62	491 417,77	1 264 890,36	491 417,77	1 264 890,36	—	0,10	—
63	491 438,99	1 264 908,74	491 438,99	1 264 908,74			
64	491 416,18	1 264 945,77	491 416,18	1 264 945,77			
65	491 395,75	1 264 928,02	491 395,75	1 264 928,02			
62	491 417,77	1 264 890,36	491 417,77	1 264 890,36			
2. Сведения о частях границ уточняемого земельного участка с кадастровым номером					67:25:0010607:11 :		
Обозначение части границ		Горизонтальное проложение (S), м	Описание прохождения части границ		Сведения о согласовании местоположения границ (согласовано/спорное)		
от т.	до т.						
1	2	3	4		5		
62	63	28,07	—		согласовано		
63	64	43,49					
64	65	27,06					
65	62	43,63					
3. Сведения о характеристиках уточняемого земельного участка с кадастровым номером					67:25:0010607:11 :		
№ п/п	Наименование характеристики				Значение характеристики		
1	2				3		

1	2	3
1.	Адрес земельного участка	—
1.1.	Сведения о местоположении земельного участка (при отсутствии адреса) в структурированном в соответствии с федеральной информационной адресной системой виде	Российская Федерация, Смоленская область, Ярцевский р-н, Ярцево г, Пограничников ул, д 7А
1.2.	Дополнительные сведения о местоположении земельного участка	—
2.	Площадь земельного участка \pm величина погрешности определения (вычисления) площади ($P \pm \Delta P$), м ²	1 183 \pm 12,00
3.	Формула, примененная для вычисления предельной погрешности определения площади земельного участка, с подставленными значениями и итоговые (вычисленные) значения	$3,5 \cdot 0,10 \cdot \sqrt{(1\,183,00)} = 12$
4.	Площадь земельного участка согласно сведениям Единого государственного реестра недвижимости (Ркад), м ²	1 200,00
5.	Оценка расхождения Р и Ркад ($P - P_{\text{кад}}$), м ²	17
6.	Предельный минимальный и максимальный размеры земельного участка ($P_{\text{мин}}$ и $P_{\text{макс}}$), м ²	— —
7.	Кадастровый или иной государственный учетный номер (инвентарный) здания, сооружения, объекта незавершенного строительства, расположенного на земельном участке	—
8.	Вид (виды) разрешенного использования	Под индивидуальный жилой дом и хозяйственные постройки
8.1.	Дополнительные сведения об использовании земельного участка	—
9.	Сведения о земельных участках (землях общего пользования, территории общего пользования), посредством которых обеспечивается доступ	—
10.	Иные сведения	—
4. Пояснения к сведениям об уточняемом земельном участке с кадастровым номером		67:25:0010607:11 :
1.	—	

1. Сведения о характерных точках границ уточняемого земельного участка с кадастровым номером67:25:0010607:110:

Система координатМСК-67, зона 1Зона №1

Обоз- начение харак- терных точек границ	Координаты, м				Метод определения координат	Формулы, примененные для расчета средней квадратической погрешности определения координат характерных точек границ (Mt), с подставленными в такие формулы значениями и итоговые (вычисленные) значения Mt, м	Описание закрепления точки
	содержатся в Едином государственном реестре недвижимости		определены в результате выполнения комплексных кадастровых работ				
	X	Y	X	Y			
1	2	3	4	5	6	7	8
478	491 722,55	1 264 536,28	491 722,55	1 264 536,28	—	0,30	—
479	491 742,23	1 264 552,25	491 742,23	1 264 552,25			
480	491 740,63	1 264 554,36	491 740,63	1 264 554,36			
481	491 727,08	1 264 572,06	491 727,08	1 264 572,06			
482	491 707,95	1 264 556,12	491 707,95	1 264 556,12			
483	491 721,17	1 264 538,17	491 721,17	1 264 538,17			
478	491 722,55	1 264 536,28	491 722,55	1 264 536,28			

2. Сведения о частях границ уточняемого земельного участка с кадастровым номером67:25:0010607:110:

Обозначение части границ		Горизонтальное проложение (S), м	Описание прохождения части границ	Сведения о согласовании местоположения границ (согласовано/спорное)
от т.	до т.			
1	2	3	4	5
478	479	25,34	—	согласовано
479	480	2,65		
480	481	22,29		
481	482	24,90		
482	483	22,29		
483	478	2,34		

3. Сведения о характеристиках уточняемого земельного участка с кадастровым номером67:25:0010607:110:

№ п/п	Наименование характеристики	Значение характеристики
1	2	3

1	2	3
1.	Адрес земельного участка	—
1.1.	Сведения о местоположении земельного участка (при отсутствии адреса) в структурированном в соответствии с федеральной информационной адресной системой виде	Российская Федерация, Смоленская область, Ярцевский р-н, Ярцево г, Логи-3 ул, д 23/10
1.2.	Дополнительные сведения о местоположении земельного участка	—
2.	Площадь земельного участка \pm величина погрешности определения (вычисления) площади ($P \pm \Delta P$), м ²	$622 \pm 9,00$
3.	Формула, примененная для вычисления предельной погрешности определения площади земельного участка, с подставленными значениями и итоговые (вычисленные) значения	$3,5*0,10*\sqrt{(622,00)} = 9$
4.	Площадь земельного участка согласно сведениям Единого государственного реестра недвижимости (Ркад), м ²	622,00
5.	Оценка расхождения Р и Ркад ($P - P_{кад}$), м ²	0
6.	Предельный минимальный и максимальный размеры земельного участка ($P_{мин}$ и $P_{макс}$), м ²	— —
7.	Кадастровый или иной государственный учетный номер (инвентарный) здания, сооружения, объекта незавершенного строительства, расположенного на земельном участке	—
8.	Вид (виды) разрешенного использования	Под индивидуальный жилой дом
8.1.	Дополнительные сведения об использовании земельного участка	—
9.	Сведения о земельных участках (землях общего пользования, территории общего пользования), посредством которых обеспечивается доступ	—
10.	Иные сведения	—
4. Пояснения к сведениям об уточняемом земельном участке с кадастровым номером		67:25:0010607:110 :
1.	—	

1. Сведения о характерных точках границ уточняемого земельного участка с кадастровым номером67:25:0010607:111:

Система координатМСК-67, зона 1Зона №1

Обоз- начение харак- терных точек границ	Координаты, м				Метод определения координат	Формулы, примененные для расчета средней квадратической погрешности определения координат характерных точек границ (Mt), с подставленными в такие формулы значениями и итоговые (вычисленные) значения Mt, м	Описание закрепления точки
	содержатся в Едином государственном реестре недвижимости		определены в результате выполнения комплексных кадастровых работ				
	X	Y	X	Y			
1	2	3	4	5	6	7	8
433	491 693,42	1 264 577,53	491 693,42	1 264 577,53	—	0,30	—
482	491 707,95	1 264 556,12	491 707,95	1 264 556,12			
481	491 727,08	1 264 572,06	491 727,08	1 264 572,06			
484	491 722,33	1 264 579,97	491 722,33	1 264 579,97			
485	491 720,62	1 264 582,75	491 720,62	1 264 582,75			
486	491 717,31	1 264 585,21	491 717,31	1 264 585,21			
434	491 713,35	1 264 592,50	491 713,35	1 264 592,50			
433	491 693,42	1 264 577,53	491 693,42	1 264 577,53			

2. Сведения о частях границ уточняемого земельного участка с кадастровым номером67:25:0010607:111:

Обозначение части границ		Горизонтальное проложение (S), м	Описание прохождения части границ	Сведения о согласовании местоположения границ (согласовано/спорное)
от т.	до т.			
1	2	3	4	5
433	482	25,87	—	согласовано
482	481	24,90		
481	484	9,23		
484	485	3,26		
485	486	4,12		
486	434	8,30		
434	433	24,93		

3. Сведения о характеристиках уточняемого земельного участка с кадастровым номером67:25:0010607:111:

№ п/п	Наименование характеристики	Значение характеристики
1	2	3

1	2	3
1.	Адрес земельного участка	—
1.1.	Сведения о местоположении земельного участка (при отсутствии адреса) в структурированном в соответствии с федеральной информационной адресной системой виде	Российская Федерация, Смоленская область, Ярцевский р-н, Ярцево г, Логи-3 ул, д 25
1.2.	Дополнительные сведения о местоположении земельного участка	—
2.	Площадь земельного участка \pm величина погрешности определения (вычисления) площади ($P \pm \Delta P$), м ²	$627 \pm 9,00$
3.	Формула, примененная для вычисления предельной погрешности определения площади земельного участка, с подставленными значениями и итоговые (вычисленные) значения	$3,5*0,10*\sqrt{(627,00)} = 9$
4.	Площадь земельного участка согласно сведениям Единого государственного реестра недвижимости (Ркад), м ²	628,00
5.	Оценка расхождения Р и Ркад ($P - P_{кад}$), м ²	1
6.	Предельный минимальный и максимальный размеры земельного участка ($P_{мин}$ и $P_{макс}$), м ²	— —
7.	Кадастровый или иной государственный учетный номер (инвентарный) здания, сооружения, объекта незавершенного строительства, расположенного на земельном участке	—
8.	Вид (виды) разрешенного использования	под индивидуальный жилой дом
8.1.	Дополнительные сведения об использовании земельного участка	—
9.	Сведения о земельных участках (землях общего пользования, территории общего пользования), посредством которых обеспечивается доступ	—
10.	Иные сведения	—
4. Пояснения к сведениям об уточняемом земельном участке с кадастровым номером		67:25:0010607:111 :
1.	—	

1. Сведения о характерных точках границ уточняемого земельного участка с кадастровым номером					67:25:0010607:112			:
Система координат		МСК-67, зона 1			Зона №			1
Обоз- начение харак- терных точек границ	Координаты, м				Метод определения координат	Формулы, примененные для расчета средней квадратической погрешности определения координат характерных точек границ (Mt), с подставленными в такие формулы значениями и итоговые (вычисленные) значения Mt, м	Описание закрепления точки	
	содержатся в Едином государственном реестре недвижимости		определены в результате выполнения комплексных кадастровых работ					
	X	Y	X	Y				
1	2	3	4	5	6	7	8	
15	491 695,32	1 264 513,13	491 695,32	1 264 513,13	—	0,10	Закрепление отсутствует	
4	491 694,97	1 264 513,53	491 694,97	1 264 513,53				
3	491 690,69	1 264 510,55	491 690,69	1 264 510,55				
2	491 689,99	1 264 510,07	491 689,99	1 264 510,07				
1	491 691,32	1 264 507,96	491 691,32	1 264 507,96				
11	491 681,69	1 264 502,55	491 681,69	1 264 502,55				
487	491 683,40	1 264 500,57	491 683,40	1 264 500,57				
488	491 687,63	1 264 501,52	491 687,63	1 264 501,52				
489	491 694,33	1 264 499,89	491 694,33	1 264 499,89				
490	491 699,07	1 264 494,88	491 699,07	1 264 494,88				
491	491 704,91	1 264 489,01	491 704,91	1 264 489,01				
492	491 711,00	1 264 484,90	491 711,00	1 264 484,90				
493	491 729,81	1 264 502,14	491 729,81	1 264 502,14				
12	491 715,54	1 264 525,11	491 715,54	1 264 525,11				
15	491 695,32	1 264 513,13	491 695,32	1 264 513,13				
2. Сведения о частях границ уточняемого земельного участка с кадастровым номером					67:25:0010607:112			:
Обозначение части границ		Горизонтальное проложение (S), м	Описание прохождения части границ		Сведения о согласовании местоположения границ (согласовано/спорное)			
от т.	до т.							
1	2	3	4		5			
15	4	0,53	—		согласовано			
4	3	5,22						
3	2	0,85						
2	1	2,49						

1	2	3	4	5
1	11	11,05	—	согласовано
11	487	2,62		
487	488	4,34		
488	489	6,90		
489	490	6,90		
490	491	8,28		
491	492	7,35		
492	493	25,52		
493	12	27,04		
12	15	23,50		

3. Сведения о характеристиках уточняемого земельного участка с кадастровым номером 67:25:0010607:112 :

№ п/п	Наименование характеристики	Значение характеристики
1	2	3
1.	Адрес земельного участка	—
1.1.	Сведения о местоположении земельного участка (при отсутствии адреса) в структурированном в соответствии с федеральной информационной адресной системой виде	215800, Российская Федерация, Смоленская область, Ярцевский р-н, Ярцево г, Логи-3 ул, д 28
1.2.	Дополнительные сведения о местоположении земельного участка	—
2.	Площадь земельного участка ± величина погрешности определения (вычисления) площади ($P \pm \Delta P$), м²	932 ± 11,00
3.	Формула, примененная для вычисления предельной погрешности определения площади земельного участка, с подставленными значениями и итоговые (вычисленные) значения	$3,5 * 0,10 * \sqrt{(932,00)} = 11$
4.	Площадь земельного участка согласно сведениям Единого государственного реестра недвижимости (Ркад), м²	932,00
5.	Оценка расхождения Р и Ркад ($P - P_{кад}$), м²	0
6.	Предельный минимальный и максимальный размеры земельного участка ($P_{мин}$ и $P_{макс}$), м²	— —
7.	Кадастровый или иной государственный учетный номер (инвентарный) здания, сооружения, объекта незавершенного строительства, расположенного на земельном участке	—
8.	Вид (виды) разрешенного использования	индивидуальное жилищное строительство
8.1.	Дополнительные сведения об использовании земельного участка	—

1	2				3		
9.	Сведения о земельных участках (землях общего пользования, территории общего пользования), посредством которых обеспечивается доступ				—		
10.	Иные сведения				—		
4. Пояснения к сведениям об уточняемом земельном участке с кадастровым номером 67:25:0010607:112 :							
1.	—						
1. Сведения о характерных точках границ уточняемого земельного участка с кадастровым номером 67:25:0010607:114 :							
Система координат МСК-67, зона 1 Зона № 1							
Обоз- начение харак- терных точек границ	Координаты, м				Метод определения координат	Формулы, примененные для расчета средней квадратической погрешности определения координат характерных точек границ (Mt), с подставленными в такие формулы значениями и итоговые (вычисленные) значения Mt, м	Описание закрепления точки
	содержатся в Едином государственном реестре недвижимости		определены в результате выполнения комплексных кадастровых работ				
	X	Y	X	Y			
1	2	3	4	5	6	7	8
443	491 732,07	1 264 412,42	491 732,07	1 264 412,42	—	0,10	Закрепление отсутствует
494	491 745,38	1 264 408,94	491 745,38	1 264 408,94		0,30	—
495	491 768,70	1 264 404,04	491 768,70	1 264 404,04			
496	491 781,55	1 264 424,50	491 781,55	1 264 424,50			
497	491 785,02	1 264 429,96	491 785,02	1 264 429,96			
498	491 786,91	1 264 432,82	491 786,91	1 264 432,82			
499	491 789,05	1 264 439,28	491 789,05	1 264 439,28			
500	491 776,61	1 264 447,26	491 776,61	1 264 447,26			
438	491 751,98	1 264 459,87	491 751,98	1 264 459,87		0,10	Закрепление отсутствует
437	491 749,49	1 264 453,35	491 749,49	1 264 453,35			
436	491 733,31	1 264 415,31	491 733,31	1 264 415,31			
443	491 732,07	1 264 412,42	491 732,07	1 264 412,42			
2. Сведения о частях границ уточняемого земельного участка с кадастровым номером 67:25:0010607:114 :							
Обозначение части границ		Горизонтальное проложение (S), м	Описание прохождения части границ		Сведения о согласовании местоположения границ (согласовано/спорное)		
от т.	до т.						
1	2	3	4		5		

1	2	3	4	5
443	494	13,76	—	согласовано
494	495	23,83		
495	496	24,16		
496	497	6,47		
497	498	3,43		
498	499	6,81		
499	500	14,78		
500	438	27,67		
438	437	6,98		
437	436	41,34		
436	443	3,14		

3. Сведения о характеристиках уточняемого земельного участка с кадастровым номером 67:25:0010607:114 :

№ п/п	Наименование характеристики	Значение характеристики
1	2	3
1.	Адрес земельного участка	—
1.1.	Сведения о местоположении земельного участка (при отсутствии адреса) в структурированном в соответствии с федеральной информационной адресной системой виде	Российская Федерация, Смоленская область, Ярцевский р-н, Ярцево г, Логи-3 ул, д 7
1.2.	Дополнительные сведения о местоположении земельного участка	—
2.	Площадь земельного участка \pm величина погрешности определения (вычисления) площади ($P \pm \Delta P$), м ²	$1\ 863 \pm 15,00$
3.	Формула, примененная для вычисления предельной погрешности определения площади земельного участка, с подставленными значениями и итоговые (вычисленные) значения	$3,5*0,10*\sqrt{(1\ 863,00)} = 15$
4.	Площадь земельного участка согласно сведениям Единого государственного реестра недвижимости (Ркад), м ²	1 864,00
5.	Оценка расхождения Р и Ркад ($P - P_{кад}$), м ²	1
6.	Предельный минимальный и максимальный размеры земельного участка ($P_{мин}$ и $P_{макс}$), м ²	— —
7.	Кадастровый или иной государственный учетный номер (инвентарный) здания, сооружения, объекта незавершенного строительства, расположенного на земельном участке	—
8.	Вид (виды) разрешенного использования	под индивидуальный жилой дом

1	2				3		
8.1.	Дополнительные сведения об использовании земельного участка				—		
9.	Сведения о земельных участках (землях общего пользования, территории общего пользования), посредством которых обеспечивается доступ				—		
10.	Иные сведения				—		
4. Пояснения к сведениям об уточняемом земельном участке с кадастровым номером					67:25:0010607:114 :		
1.	—						
1. Сведения о характерных точках границ уточняемого земельного участка с кадастровым номером					67:25:0010607:115 :		
Система координат					МСК-67, зона 1		Зона № 1
Обозначение характерных точек границ	Координаты, м				Метод определения координат	Формулы, примененные для расчета средней квадратической погрешности определения координат характерных точек границ (Mt), с подставленными в такие формулы значениями и итоговые (вычисленные) значения Mt, м	Описание закрепления точки
	содержатся в Едином государственном реестре недвижимости		определены в результате выполнения комплексных кадастровых работ				
	X	Y	X	Y			
1	2	3	4	5	6	7	8
25	491 584,28	1 264 778,61	491 584,28	1 264 778,61	—	0,10	—
501	491 594,72	1 264 763,52	491 594,72	1 264 763,52		0,30	
502	491 614,54	1 264 735,28	491 614,54	1 264 735,28			
503	491 615,43	1 264 734,05	491 615,43	1 264 734,05			
504	491 635,72	1 264 747,51	491 635,72	1 264 747,51			
505	491 634,94	1 264 748,67	491 634,94	1 264 748,67			
506	491 629,15	1 264 757,34	491 629,15	1 264 757,34			
507	491 624,56	1 264 763,90	491 624,56	1 264 763,90			
508	491 615,84	1 264 776,32	491 615,84	1 264 776,32			
509	491 605,88	1 264 789,95	491 605,88	1 264 789,95			
25	491 584,28	1 264 778,61	491 584,28	1 264 778,61		0,10	
2. Сведения о частях границ уточняемого земельного участка с кадастровым номером					67:25:0010607:115 :		
Обозначение части границ		Горизонтальное проложение (S), м	Описание прохождения части границ		Сведения о согласовании местоположения границ (согласовано/спорное)		
от т.	до т.						
1	2	3	4		5		

1	2	3	4	5
25	501	18,35	—	согласовано
501	502	34,50		
502	503	1,52		
503	504	24,35		
504	505	1,40		
505	506	10,43		
506	507	8,01		
507	508	15,18		
508	509	16,88		
509	25	24,40		

3. Сведения о характеристиках уточняемого земельного участка с кадастровым номером 67:25:0010607:115 :

№ п/п	Наименование характеристики	Значение характеристики
1	2	3
1.	Адрес земельного участка	—
1.1.	Сведения о местоположении земельного участка (при отсутствии адреса) в структурированном в соответствии с федеральной информационной адресной системой виде	Российская Федерация, Смоленская область, Ярцевский р-н, Ярцево г, Космонавтов ул, д 3
1.2.	Дополнительные сведения о местоположении земельного участка	—
2.	Площадь земельного участка \pm величина погрешности определения (вычисления) площади ($P \pm \Delta P$), м ²	$1\ 303 \pm 13,00$
3.	Формула, примененная для вычисления предельной погрешности определения площади земельного участка, с подставленными значениями и итоговые (вычисленные) значения	$3,5*0,10*\sqrt{(1\ 303,00)} = 13$
4.	Площадь земельного участка согласно сведениям Единого государственного реестра недвижимости (Ркад), м ²	1 303,00
5.	Оценка расхождения Р и Ркад ($P - P_{кад}$), м ²	0
6.	Предельный минимальный и максимальный размеры земельного участка ($P_{мин}$ и $P_{макс}$), м ²	— —
7.	Кадастровый или иной государственный учетный номер (инвентарный) здания, сооружения, объекта незавершенного строительства, расположенного на земельном участке	—
8.	Вид (виды) разрешенного использования	под индивидуальный жилой дом
8.1.	Дополнительные сведения об использовании земельного участка	—

1	2				3		
9.	Сведения о земельных участках (землях общего пользования, территории общего пользования), посредством которых обеспечивается доступ				—		
10.	Иные сведения				—		
4. Пояснения к сведениям об уточняемом земельном участке с кадастровым номером					67:25:0010607:115 :		
1.	—						
1. Сведения о характерных точках границ уточняемого земельного участка с кадастровым номером					67:25:0010607:117 :		
Система координат МСК-67, зона 1					Зона № 1		
Обоз- начение харак- терных точек границ	Координаты, м				Метод определения координат	Формулы, примененные для расчета средней квадратической погрешности определения координат характерных точек границ (Mt), с подставленными в такие формулы значениями и итоговые (вычисленные) значения Mt, м	Описание закрепления точки
	содержатся в Едином государственном реестре недвижимости		определены в результате выполнения комплексных кадастровых работ				
	X	Y	X	Y			
1	2	3	4	5	6	7	8
234	491 638,75	1 264 532,69	491 638,75	1 264 532,69	—	0,10	—
510	491 639,66	1 264 531,31	491 639,66	1 264 531,31		0,30	
511	491 663,19	1 264 545,50	491 663,19	1 264 545,50		0,10	
512	491 662,91	1 264 545,94	491 662,91	1 264 545,94			
513	491 650,57	1 264 565,33	491 650,57	1 264 565,33			
514	491 650,24	1 264 565,10	491 650,24	1 264 565,10		0,30	
515	491 640,73	1 264 558,89	491 640,73	1 264 558,89			
235	491 627,39	1 264 549,88	491 627,39	1 264 549,88			
234	491 638,75	1 264 532,69	491 638,75	1 264 532,69			
2. Сведения о частях границ уточняемого земельного участка с кадастровым номером					67:25:0010607:117 :		
Обозначение части границ		Горизонтальное проложение (S), м	Описание прохождения части границ		Сведения о согласовании местоположения границ (согласовано/спорное)		
от т.	до т.						
1	2	3	4		5		
234	510	1,65	—		согласовано		
510	511	27,48					
511	512	0,52					

1	2	3	4	5
512	513	22,98	—	согласовано
513	514	0,40		
514	515	11,36		
515	235	16,10		
235	234	20,60		

3. Сведения о характеристиках уточняемого земельного участка с кадастровым номером 67:25:0010607:117 :

№ п/п	Наименование характеристики	Значение характеристики
1	2	3
1.	Адрес земельного участка	—
1.1.	Сведения о местоположении земельного участка (при отсутствии адреса) в структурированном в соответствии с федеральной информационной адресной системой виде	Российская Федерация, Смоленская область, Ярцевский р-н, Ярцево г, Декабристов пер, д 6
1.2.	Дополнительные сведения о местоположении земельного участка	—
2.	Площадь земельного участка \pm величина погрешности определения (вычисления) площади ($P \pm \Delta P$), м ²	$634 \pm 9,00$
3.	Формула, примененная для вычисления предельной погрешности определения площади земельного участка, с подставленными значениями и итоговые (вычисленные) значения	$3,5*0,10*\sqrt{(634,00)} = 9$
4.	Площадь земельного участка согласно сведениям Единого государственного реестра недвижимости (Ркад), м ²	634,00
5.	Оценка расхождения Р и Ркад ($P - P_{кад}$), м ²	0
6.	Предельный минимальный и максимальный размеры земельного участка ($P_{мин}$ и $P_{макс}$), м ²	— —
7.	Кадастровый или иной государственный учетный номер (инвентарный) здания, сооружения, объекта незавершенного строительства, расположенного на земельном участке	—
8.	Вид (виды) разрешенного использования	Под индивидуальный жилой дом
8.1.	Дополнительные сведения об использовании земельного участка	—
9.	Сведения о земельных участках (землях общего пользования, территории общего пользования), посредством которых обеспечивается доступ	—
10.	Иные сведения	—

4. Пояснения к сведениям об уточняемом земельном участке с кадастровым номером 67:25:0010607:117 :

1.										
1. Сведения о характерных точках границ уточняемого земельного участка с кадастровым номером 67:25:0010607:118 :										
Система координат МСК-67, зона 1 Зона № 1										
Обоз- начение харак- терных точек границ	Координаты, м				Метод определения координат	Формулы, примененные для расчета средней квадратической погрешности определения координат характерных точек границ (Mt), с подставленными в такие формулы значениями и итоговые (вычисленные) значения Mt, м	Описание закрепления точки			
	содержатся в Едином государственном реестре недвижимости		определены в результате выполнения комплексных кадастровых работ							
	X	Y	X	Y						
1	2	3	4	5	6	7	8			
516	491 293,67	1 264 407,69	491 293,67	1 264 407,69	—	0,30	долговременный межевой знак			
517	491 293,89	1 264 405,79	491 293,89	1 264 405,79						
518	491 297,80	1 264 399,71	491 297,80	1 264 399,71						
519	491 298,40	1 264 398,80	491 298,40	1 264 398,80						
367	491 316,65	1 264 410,86	491 316,65	1 264 410,86		0,10	—			
366	491 302,29	1 264 431,88	491 302,29	1 264 431,88		0,30	долговременный межевой знак			
520	491 291,62	1 264 423,48	491 291,62	1 264 423,48						
521	491 293,19	1 264 420,81	491 293,19	1 264 420,81						
522	491 298,75	1 264 411,36	491 298,75	1 264 411,36						
516	491 293,67	1 264 407,69	491 293,67	1 264 407,69		0,30				
2. Сведения о частях границ уточняемого земельного участка с кадастровым номером 67:25:0010607:118 :										
Обозначение части границ		Горизонтальное проложение (S), м	Описание прохождения части границ	Сведения о согласовании местоположения границ (согласовано/спорное)						
от т.	до т.									
1	2	3	4	5						

1	2	3	4	5
516	517	1,91	—	согласовано
517	518	7,23		
518	519	1,09		
519	367	21,87		
367	366	25,46		
366	520	13,58		
520	521	3,10		
521	522	10,96		
522	516	6,27		

3. Сведения о характеристиках уточняемого земельного участка с кадастровым номером 67:25:0010607:118 :

№ п/п	Наименование характеристики	Значение характеристики
1	2	3
1.	Адрес земельного участка	—
1.1.	Сведения о местоположении земельного участка (при отсутствии адреса) в структурированном в соответствии с федеральной информационной адресной системой виде	215800, Российская Федерация, Смоленская область, Ярцевский р-н, Ярцево г, Новикова ул, д 33А
1.2.	Дополнительные сведения о местоположении земельного участка	—
2.	Площадь земельного участка \pm величина погрешности определения (вычисления) площади ($P \pm \Delta P$), м ²	$426 \pm 7,00$
3.	Формула, примененная для вычисления предельной погрешности определения площади земельного участка, с подставленными значениями и итоговые (вычисленные) значения	$3,5*0,10*\sqrt{(426,00)} = 7$
4.	Площадь земельного участка согласно сведениям Единого государственного реестра недвижимости (Ркад), м ²	427,00
5.	Оценка расхождения Р и Ркад ($P - P_{кад}$), м ²	1
6.	Предельный минимальный и максимальный размеры земельного участка ($P_{мин}$ и $P_{макс}$), м ²	— —
7.	Кадастровый или иной государственный учетный номер (инвентарный) здания, сооружения, объекта незавершенного строительства, расположенного на земельном участке	—
8.	Вид (виды) разрешенного использования	Под частью индивидуального жилого дома
8.1.	Дополнительные сведения об использовании земельного участка	—

1	2				3		
9.	Сведения о земельных участках (землях общего пользования, территории общего пользования), посредством которых обеспечивается доступ				—		
10.	Иные сведения				—		
4. Пояснения к сведениям об уточняемом земельном участке с кадастровым номером					67:25:0010607:118 :		
1.	—						
1. Сведения о характерных точках границ уточняемого земельного участка с кадастровым номером					67:25:0010607:120 :		
Система координат МСК-67, зона 1					Зона № 1		
Обоз- начение харак- терных точек границ	Координаты, м				Метод определения координат	Формулы, примененные для расчета средней квадратической погрешности определения координат характерных точек границ (Mt), с подставленными в такие формулы значениями и итоговые (вычисленные) значения Mt, м	Описание закрепления точки
	содержатся в Едином государственном реестре недвижимости		определены в результате выполнения комплексных кадастровых работ				
	X	Y	X	Y			
1	2	3	4	5	6	7	8
25	491 584,28	1 264 778,61	491 584,28	1 264 778,61	—	0,10	—
24	491 570,20	1 264 770,96	491 570,20	1 264 770,96			
523	491 560,86	1 264 765,38	491 560,86	1 264 765,38			
524	491 572,38	1 264 749,51	491 572,38	1 264 749,51			
525	491 591,18	1 264 720,04	491 591,18	1 264 720,04			
502	491 614,54	1 264 735,28	491 614,54	1 264 735,28			
501	491 594,72	1 264 763,52	491 594,72	1 264 763,52			
25	491 584,28	1 264 778,61	491 584,28	1 264 778,61			
2. Сведения о частях границ уточняемого земельного участка с кадастровым номером					67:25:0010607:120 :		
Обозначение части границ		Горизонтальное проложение (S), м	Описание прохождения части границ		Сведения о согласовании местоположения границ (согласовано/спорное)		
от т.	до т.						
1	2	3	4		5		
25	24	16,02	—		согласовано		
24	523	10,88					
523	524	19,61					
524	525	34,96					

1	2	3	4	5
525	502	27,89	—	согласовано
502	501	34,50		
501	25	18,35		
3. Сведения о характеристиках уточняемого земельного участка с кадастровым номером				67:25:0010607:120 :
№ п/п	Наименование характеристики		Значение характеристики	
1	2		3	
1.	Адрес земельного участка		—	
1.1.	Сведения о местоположении земельного участка (при отсутствии адреса) в структурированном в соответствии с федеральной информационной адресной системой виде		Российская Федерация, Смоленская область, Ярцевский р-н, Ярцево г, Космонавтов ул, д 5	
1.2.	Дополнительные сведения о местоположении земельного участка		—	
2.	Площадь земельного участка ± величина погрешности определения (вычисления) площади (Р ± ΔР), м²		1 449 ± 13,00	
3.	Формула, примененная для вычисления предельной погрешности определения площади земельного участка, с подставленными значениями и итоговые (вычисленные) значения		3,5*0,10*√(1 449,00) = 13	
4.	Площадь земельного участка согласно сведениям Единого государственного реестра недвижимости (Ркад), м²		1 449,00	
5.	Оценка расхождения Р и Ркад (Р - Ркад), м²		0	
6.	Предельный минимальный и максимальный размеры земельного участка (Рмин и Рмакс), м²		— —	
7.	Кадастровый или иной государственный учетный номер (инвентарный) здания, сооружения, объекта незавершенного строительства, расположенного на земельном участке		—	
8.	Вид (виды) разрешенного использования		Под индивидуальный жилой дом	
8.1.	Дополнительные сведения об использовании земельного участка		—	
9.	Сведения о земельных участках (землях общего пользования, территории общего пользования), посредством которых обеспечивается доступ		—	
10.	Иные сведения		—	
4. Пояснения к сведениям об уточняемом земельном участке с кадастровым номером				67:25:0010607:120 :
1.	—			

1. Сведения о характерных точках границ уточняемого земельного участка с кадастровым номером

67:25:0010607:121

:

Система координат

МСК-67, зона 1

Зона №

1

Обоз- начение харак- терных точек границ	Координаты, м				Метод определения координат	Формулы, примененные для расчета средней квадратической погрешности определения координат характерных точек границ (Mt), с подставленными в такие формулы значениями и итоговые (вычисленные) значения Mt, м	Описание закрепления точки
	содержатся в Едином государственном реестре недвижимости		определены в результате выполнения комплексных кадастровых работ				
	X	Y	X	Y			
1	2	3	4	5	6	7	8
526	491 623,05	1 264 659,74	491 623,05	1 264 659,74	—	0,30	—
527	491 647,60	1 264 671,10	491 647,60	1 264 671,10			
528	491 618,10	1 264 719,69	491 618,10	1 264 719,69			
529	491 617,01	1 264 721,49	491 617,01	1 264 721,49			
530	491 606,11	1 264 714,56	491 606,11	1 264 714,56			
531	491 603,18	1 264 712,70	491 603,18	1 264 712,70			
532	491 594,45	1 264 706,93	491 594,45	1 264 706,93			
533	491 595,23	1 264 705,66	491 595,23	1 264 705,66			
526	491 623,05	1 264 659,74	491 623,05	1 264 659,74			
2. Сведения о частях границ уточняемого земельного участка с кадастровым номером						67:25:0010607:121	:
Обозначение части границ		Горизонтальное проложение (S), м	Описание прохождения части границ	Сведения о согласовании местоположения границ (согласовано/спорное)			
от т.	до т.						
1	2	3	4	5			
526	527	27,05	—	согласовано			
527	528	56,84					
528	529	2,10					
529	530	12,92					
530	531	3,47					
531	532	10,46					
532	533	1,49					
533	526	53,69					
3. Сведения о характеристиках уточняемого земельного участка с кадастровым номером						67:25:0010607:121	:
№ п/п	Наименование характеристики			Значение характеристики			

1	2	3
1.	Адрес земельного участка	—
1.1.	Сведения о местоположении земельного участка (при отсутствии адреса) в структурированном в соответствии с федеральной информационной адресной системой виде	Российская Федерация, Смоленская область, Ярцевский р-н, Ярцево г, Космонавтов ул, д 6
1.2.	Дополнительные сведения о местоположении земельного участка	—
2.	Площадь земельного участка \pm величина погрешности определения (вычисления) площади ($P \pm \Delta P$), м ²	$1\,534 \pm 14,00$
3.	Формула, примененная для вычисления предельной погрешности определения площади земельного участка, с подставленными значениями и итоговые (вычисленные) значения	$3,5*0,10*\sqrt{(1\,534,00)} = 14$
4.	Площадь земельного участка согласно сведениям Единого государственного реестра недвижимости (Ркад), м ²	1 534,00
5.	Оценка расхождения Р и Ркад ($P - P_{кад}$), м ²	0
6.	Предельный минимальный и максимальный размеры земельного участка ($P_{мин}$ и $P_{макс}$), м ²	— —
7.	Кадастровый или иной государственный учетный номер (инвентарный) здания, сооружения, объекта незавершенного строительства, расположенного на земельном участке	—
8.	Вид (виды) разрешенного использования	под жилым домом
8.1.	Дополнительные сведения об использовании земельного участка	—
9.	Сведения о земельных участках (землях общего пользования, территории общего пользования), посредством которых обеспечивается доступ	—
10.	Иные сведения	—
4. Пояснения к сведениям об уточняемом земельном участке с кадастровым номером		67:25:0010607:121 :
1.	—	

1. Сведения о характерных точках границ уточняемого земельного участка с кадастровым номером					67:25:0010607:122		
Система координат		МСК-67, зона 1			Зона № 1		
Обозначение характерных точек границ	Координаты, м				Метод определения координат	Формулы, примененные для расчета средней квадратической погрешности определения координат характерных точек границ (Mt), с подставленными в такие формулы значениями и итоговые (вычисленные) значения Mt, м	Описание закрепления точки
	содержатся в Едином государственном реестре недвижимости		определены в результате выполнения комплексных кадастровых работ				
	X	Y	X	Y			
1	2	3	4	5	6	7	8
525	491 591,18	1 264 720,04	491 591,18	1 264 720,04	—	0,30	—
524	491 572,38	1 264 749,51	491 572,38	1 264 749,51			
523	491 560,86	1 264 765,38	491 560,86	1 264 765,38			
38	491 548,55	1 264 758,69	491 548,55	1 264 758,69		0,10	Долговременный межевой знак
37	491 539,75	1 264 752,75	491 539,75	1 264 752,75		0,30	
534	491 566,48	1 264 703,36	491 566,48	1 264 703,36			
525	491 591,18	1 264 720,04	491 591,18	1 264 720,04			
2. Сведения о частях границ уточняемого земельного участка с кадастровым номером					67:25:0010607:122		
Обозначение части границ		Горизонтальное проложение (S), м	Описание прохождения части границ	Сведения о согласовании местоположения границ (согласовано/спорное)			
от т.	до т.						
1	2	3	4	5			
525	524	34,96	—	согласовано			
524	523	19,61					
523	38	14,01					
38	37	10,62					
37	534	56,16					
534	525	29,80					
3. Сведения о характеристиках уточняемого земельного участка с кадастровым номером							
№ п/п	Наименование характеристики			Значение характеристики			
1	2			3			

1	2	3
1.	Адрес земельного участка	—
1.1.	Сведения о местоположении земельного участка (при отсутствии адреса) в структурированном в соответствии с федеральной информационной адресной системой виде	Российская Федерация, Смоленская область, Ярцевский р-н, Ярцево г, Космонавтов ул, д 7
1.2.	Дополнительные сведения о местоположении земельного участка	—
2.	Площадь земельного участка \pm величина погрешности определения (вычисления) площади ($P \pm \Delta P$), м ²	$1\,531 \pm 14,00$
3.	Формула, примененная для вычисления предельной погрешности определения площади земельного участка, с подставленными значениями и итоговые (вычисленные) значения	$3,5*0,10*\sqrt{(1\,531,00)} = 14$
4.	Площадь земельного участка согласно сведениям Единого государственного реестра недвижимости (Ркад), м ²	1 531,00
5.	Оценка расхождения Р и Ркад ($P - P_{\text{кад}}$), м ²	0
6.	Предельный минимальный и максимальный размеры земельного участка ($P_{\text{мин}}$ и $P_{\text{макс}}$), м ²	— —
7.	Кадастровый или иной государственный учетный номер (инвентарный) здания, сооружения, объекта незавершенного строительства, расположенного на земельном участке	—
8.	Вид (виды) разрешенного использования	Под индивидуальный жилой дом
8.1.	Дополнительные сведения об использовании земельного участка	—
9.	Сведения о земельных участках (землях общего пользования, территории общего пользования), посредством которых обеспечивается доступ	—
10.	Иные сведения	—
4. Пояснения к сведениям об уточняемом земельном участке с кадастровым номером		67:25:0010607:122 :
1.	—	

1. Сведения о характерных точках границ уточняемого земельного участка с кадастровым номером

67:25:0010607:123

:

Система координат

МСК-67, зона 1

Зона №

1

Обоз- начение харак- терных точек границ	Координаты, м				Метод определения координат	Формулы, примененные для расчета средней квадратической погрешности определения координат характерных точек границ (Mt), с подставленными в такие формулы значениями и итоговые (вычисленные) значения Mt, м	Описание закрепления точки
	содержатся в Едином государственном реестре недвижимости		определены в результате выполнения комплексных кадастровых работ				
	X	Y	X	Y			
1	2	3	4	5	6	7	8
532	491 594,45	1 264 706,93	491 594,45	1 264 706,93	—	0,30	—
535	491 568,62	1 264 689,41	491 568,62	1 264 689,41			
536	491 569,48	1 264 688,19	491 569,48	1 264 688,19		0,10	
398	491 599,14	1 264 646,11	491 599,14	1 264 646,11			
537	491 619,00	1 264 656,91	491 619,00	1 264 656,91		0,30	
526	491 623,05	1 264 659,74	491 623,05	1 264 659,74			
533	491 595,23	1 264 705,66	491 595,23	1 264 705,66			
532	491 594,45	1 264 706,93	491 594,45	1 264 706,93			

2. Сведения о частях границ уточняемого земельного участка с кадастровым номером

67:25:0010607:123

:

Обозначение части границ		Горизонтальное проложение (S), м	Описание прохождения части границ	Сведения о согласовании местоположения границ (согласовано/спорное)
от т.	до т.			
1	2	3	4	5
532	535	31,21	—	согласовано
535	536	1,49		
536	398	51,48		
398	537	22,61		
537	526	4,94		
526	533	53,69		
533	532	1,49		

3. Сведения о характеристиках уточняемого земельного участка с кадастровым номером

67:25:0010607:123

:

№ п/п	Наименование характеристики	Значение характеристики
1	2	3

1	2	3
1.	Адрес земельного участка	—
1.1.	Сведения о местоположении земельного участка (при отсутствии адреса) в структурированном в соответствии с федеральной информационной адресной системой виде	Российская Федерация, Смоленская область, Ярцевский р-н, Ярцево г, Космонавтов ул, д 8
1.2.	Дополнительные сведения о местоположении земельного участка	—
2.	Площадь земельного участка \pm величина погрешности определения (вычисления) площади ($P \pm \Delta P$), м ²	$1\,592 \pm 14,00$
3.	Формула, примененная для вычисления предельной погрешности определения площади земельного участка, с подставленными значениями и итоговые (вычисленные) значения	$3,5*0,10*\sqrt{(1\,592,00)} = 14$
4.	Площадь земельного участка согласно сведениям Единого государственного реестра недвижимости (Ркад), м ²	1 592,00
5.	Оценка расхождения Р и Ркад ($P - P_{кад}$), м ²	0
6.	Предельный минимальный и максимальный размеры земельного участка ($P_{мин}$ и $P_{макс}$), м ²	— —
7.	Кадастровый или иной государственный учетный номер (инвентарный) здания, сооружения, объекта незавершенного строительства, расположенного на земельном участке	—
8.	Вид (виды) разрешенного использования	Под индивидуальный жилой дом
8.1.	Дополнительные сведения об использовании земельного участка	—
9.	Сведения о земельных участках (землях общего пользования, территории общего пользования), посредством которых обеспечивается доступ	—
10.	Иные сведения	—
4. Пояснения к сведениям об уточняемом земельном участке с кадастровым номером		67:25:0010607:123 :
1.	—	

1. Сведения о характерных точках границ уточняемого земельного участка с кадастровым номером						67:25:0010607:124		:
Система координат		МСК-67, зона 1				Зона №		1
Обоз- начение харак- терных точек границ	Координаты, м				Метод определения координат	Формулы, примененные для расчета средней квадратической погрешности определения координат характерных точек границ (Mt), с подставленными в такие формулы значениями и итоговые (вычисленные) значения Mt, м	Описание закрепления точки	
	содержатся в Едином государственном реестре недвижимости		определены в результате выполнения комплексных кадастровых работ					
	X	Y	X	Y				
1	2	3	4	5	6	7	8	
538	491 546,70	1 264 691,08	491 546,70	1 264 691,08	—	0,10	Долговременный межевой знак	
534	491 566,48	1 264 703,36	491 566,48	1 264 703,36		0,30		
37	491 539,75	1 264 752,75	491 539,75	1 264 752,75				
36	491 533,05	1 264 748,23	491 533,05	1 264 748,23				
35	491 524,14	1 264 742,02	491 524,14	1 264 742,02		0,10	Закрепление отсутствует	
539	491 531,71	1 264 722,80	491 531,71	1 264 722,80			Долговременный межевой знак	
540	491 531,60	1 264 718,95	491 531,60	1 264 718,95				
538	491 546,70	1 264 691,08	491 546,70	1 264 691,08				
2. Сведения о частях границ уточняемого земельного участка с кадастровым номером						67:25:0010607:124		:
Обозначение части границ		Горизонтальное проложение (S), м	Описание прохождения части границ		Сведения о согласовании местоположения границ (согласовано/спорное)			
от т.	до т.							
1	2	3	4		5			
538	534	23,28	—		согласовано			
534	37	56,16						
37	36	8,08						
36	35	10,86						
35	539	20,66						

1	2	3	4	5
539	540	3,85	—	согласовано
540	538	31,70		
3. Сведения о характеристиках уточняемого земельного участка с кадастровым номером				67:25:0010607:124 :
№ п/п	Наименование характеристики		Значение характеристики	
1	2		3	
1.	Адрес земельного участка		—	
1.1.	Сведения о местоположении земельного участка (при отсутствии адреса) в структурированном в соответствии с федеральной информационной адресной системой виде		Российская Федерация, Смоленская область, Ярцевский р-н, Ярцево г, Космонавтов ул, д 9	
1.2.	Дополнительные сведения о местоположении земельного участка		—	
2.	Площадь земельного участка ± величина погрешности определения (вычисления) площади (Р ± ΔР), м²		1 226 ± 12,00	
3.	Формула, примененная для вычисления предельной погрешности определения площади земельного участка, с подставленными значениями и итоговые (вычисленные) значения		3,5*0,10*√(1 226,00) = 12	
4.	Площадь земельного участка согласно сведениям Единого государственного реестра недвижимости (Ркад), м²		1 226,00	
5.	Оценка расхождения Р и Ркад (Р - Ркад), м²		0	
6.	Предельный минимальный и максимальный размеры земельного участка (Рмин и Рмакс), м²		— —	
7.	Кадастровый или иной государственный учетный номер (инвентарный) здания, сооружения, объекта незавершенного строительства, расположенного на земельном участке		—	
8.	Вид (виды) разрешенного использования		индивидуальное жилищное строительство	
8.1.	Дополнительные сведения об использовании земельного участка		—	
9.	Сведения о земельных участках (землях общего пользования, территории общего пользования), посредством которых обеспечивается доступ		—	
10.	Иные сведения		—	
4. Пояснения к сведениям об уточняемом земельном участке с кадастровым номером				67:25:0010607:124 :
1.	—			

1. Сведения о характерных точках границ уточняемого земельного участка с кадастровым номером67:25:0010607:125:

Система координатМСК-67, зона 1Зона №1

Обоз- начение харак- терных точек границ	Координаты, м				Метод определения координат	Формулы, примененные для расчета средней квадратической погрешности определения координат характерных точек границ (Mt), с подставленными в такие формулы значениями и итоговые (вычисленные) значения Mt, м	Описание закрепления точки
	содержатся в Едином государственном реестре недвижимости		определены в результате выполнения комплексных кадастровых работ				
	X	Y	X	Y			
1	2	3	4	5	6	7	8
399	491 583,90	1 264 633,86	491 583,90	1 264 633,86	—	0,10	—
398	491 599,14	1 264 646,11	491 599,14	1 264 646,11			
536	491 569,48	1 264 688,19	491 569,48	1 264 688,19			
535	491 568,62	1 264 689,41	491 568,62	1 264 689,41			
541	491 547,77	1 264 675,40	491 547,77	1 264 675,40			
542	491 548,58	1 264 674,12	491 548,58	1 264 674,12			
543	491 576,87	1 264 629,84	491 576,87	1 264 629,84			
399	491 583,90	1 264 633,86	491 583,90	1 264 633,86		0,10	

2. Сведения о частях границ уточняемого земельного участка с кадастровым номером67:25:0010607:125:

Обозначение части границ		Горизонтальное проложение (S), м	Описание прохождения части границ	Сведения о согласовании местоположения границ (согласовано/спорное)
от т.	до т.			
1	2	3	4	5
399	398	19,55	—	согласовано
398	536	51,48		
536	535	1,49		
535	541	25,12		
541	542	1,51		
542	543	52,55		
543	399	8,10		

3. Сведения о характеристиках уточняемого земельного участка с кадастровым номером67:25:0010607:125:

№ п/п	Наименование характеристики	Значение характеристики
1	2	3

1	2	3
1.	Адрес земельного участка	—
1.1.	Сведения о местоположении земельного участка (при отсутствии адреса) в структурированном в соответствии с федеральной информационной адресной системой виде	Российская Федерация, Смоленская область, Ярцевский р-н, Ярцево г, Космонавтов ул, д 10
1.2.	Дополнительные сведения о местоположении земельного участка	—
2.	Площадь земельного участка \pm величина погрешности определения (вычисления) площади ($P \pm \Delta P$), м ²	$1\,422 \pm 13,00$
3.	Формула, примененная для вычисления предельной погрешности определения площади земельного участка, с подставленными значениями и итоговые (вычисленные) значения	$3,5*0,10*\sqrt{(1\,422,00)} = 13$
4.	Площадь земельного участка согласно сведениям Единого государственного реестра недвижимости (Ркад), м ²	1 422,00
5.	Оценка расхождения Р и Ркад ($P - P_{кад}$), м ²	0
6.	Предельный минимальный и максимальный размеры земельного участка ($P_{мин}$ и $P_{макс}$), м ²	— —
7.	Кадастровый или иной государственный учетный номер (инвентарный) здания, сооружения, объекта незавершенного строительства, расположенного на земельном участке	—
8.	Вид (виды) разрешенного использования	под индивидуальный жилой дом
8.1.	Дополнительные сведения об использовании земельного участка	—
9.	Сведения о земельных участках (землях общего пользования, территории общего пользования), посредством которых обеспечивается доступ	—
10.	Иные сведения	—
4. Пояснения к сведениям об уточняемом земельном участке с кадастровым номером		67:25:0010607:125 :
1.	—	

1. Сведения о характерных точках границ уточняемого земельного участка с кадастровым номером

67:25:0010607:126

:

Система координат

МСК-67, зона 1

Зона №

1

Обоз- начение харак- терных точек границ	Координаты, м				Метод определения координат	Формулы, примененные для расчета средней квадратической погрешности определения координат характерных точек границ (Mt), с подставленными в такие формулы значениями и итоговые (вычисленные) значения Mt, м	Описание закрепления точки
	содержатся в Едином государственном реестре недвижимости		определены в результате выполнения комплексных кадастровых работ				
	X	Y	X	Y			
1	2	3	4	5	6	7	8
35	491 524,14	1 264 742,02	491 524,14	1 264 742,02	—	0,10	Закрепление отсутствует
544	491 509,50	1 264 732,17	491 509,50	1 264 732,17		0,30	
545	491 518,27	1 264 715,56	491 518,27	1 264 715,56			
546	491 507,51	1 264 709,35	491 507,51	1 264 709,35			
547	491 530,68	1 264 679,91	491 530,68	1 264 679,91			
538	491 546,70	1 264 691,08	491 546,70	1 264 691,08			
540	491 531,60	1 264 718,95	491 531,60	1 264 718,95			
539	491 531,71	1 264 722,80	491 531,71	1 264 722,80			
35	491 524,14	1 264 742,02	491 524,14	1 264 742,02			

2. Сведения о частях границ уточняемого земельного участка с кадастровым номером

67:25:0010607:126

:

Обозначение части границ		Горизонтальное проложение (S), м	Описание прохождения части границ	Сведения о согласовании местоположения границ (согласовано/спорное)
от т.	до т.			
1	2	3	4	5
35	544	17,65	—	согласовано
544	545	18,78		
545	546	12,42		
546	547	37,46		
547	538	19,53		
538	540	31,70		
540	539	3,85		
539	35	20,66		

3. Сведения о характеристиках уточняемого земельного участка с кадастровым номером 67:25:0010607:126 :		
№ п/п	Наименование характеристики	Значение характеристики
1	2	3
1.	Адрес земельного участка	—
1.1.	Сведения о местоположении земельного участка (при отсутствии адреса) в структурированном в соответствии с федеральной информационной адресной системой виде	Российская Федерация, Смоленская область, Ярцевский р-н, Ярцево г, Космонавтов ул, д 11
1.2.	Дополнительные сведения о местоположении земельного участка	—
2.	Площадь земельного участка ± величина погрешности определения (вычисления) площади ($P \pm \Delta P$), м²	1 143 ± 12,00
3.	Формула, примененная для вычисления предельной погрешности определения площади земельного участка, с подставленными значениями и итоговые (вычисленные) значения	$3,5 * 0,10 * \sqrt{(1\ 143,00)} = 12$
4.	Площадь земельного участка согласно сведениям Единого государственного реестра недвижимости (Ркад), м²	1 143,00
5.	Оценка расхождения Р и Ркад ($P - P_{кад}$), м²	0
6.	Предельный минимальный и максимальный размеры земельного участка (Рмин и Рмакс), м²	— —
7.	Кадастровый или иной государственный учетный номер (инвентарный) здания, сооружения, объекта незавершенного строительства, расположенного на земельном участке	—
8.	Вид (виды) разрешенного использования	Под индивидуальный жилой дом
8.1.	Дополнительные сведения об использовании земельного участка	—
9.	Сведения о земельных участках (землях общего пользования, территории общего пользования), посредством которых обеспечивается доступ	—
10.	Иные сведения	—
4. Пояснения к сведениям об уточняемом земельном участке с кадастровым номером 67:25:0010607:126 :		
1.	—	

1. Сведения о характерных точках границ уточняемого земельного участка с кадастровым номером

67:25:0010607:13

:

Система координат

МСК-67, зона 1

Зона №

1

Обоз- начение харак- терных точек границ	Координаты, м				Метод определения координат	Формулы, примененные для расчета средней квадратической погрешности определения координат характерных точек границ (Mt), с подставленными в такие формулы значениями и итоговые (вычисленные) значения Mt, м	Описание закрепления точки
	содержатся в Едином государственном реестре недвижимости		определены в результате выполнения комплексных кадастровых работ				
	X	Y	X	Y			
1	2	3	4	5	6	7	8
66	491 408,41	1 264 580,95	491 408,41	1 264 580,95	—	0,30	—
67	491 408,95	1 264 580,11	491 408,95	1 264 580,11		0,10	Долговременный межевой знак
68	491 433,92	1 264 597,67	491 433,92	1 264 597,67			
69	491 433,43	1 264 598,55	491 433,43	1 264 598,55		0,30	—
66	491 408,41	1 264 580,95	491 408,41	1 264 580,95			

2. Сведения о частях границ уточняемого земельного участка с кадастровым номером

67:25:0010607:13

:

Обозначение части границ		Горизонтальное проложение (S), м	Описание прохождения части границ	Сведения о согласовании местоположения границ (согласовано/спорное)
от т.	до т.			
1	2	3	4	5
66	67	1,00	—	согласовано
67	68	30,53		
68	69	1,01		
69	66	30,59		

3. Сведения о характеристиках уточняемого земельного участка с кадастровым номером

67:25:0010607:13

:

№ п/п	Наименование характеристики	Значение характеристики
1	2	3

1	2	3
1.	Адрес земельного участка	—
1.1.	Сведения о местоположении земельного участка (при отсутствии адреса) в структурированном в соответствии с федеральной информационной адресной системой виде	Российская Федерация, Смоленская область, Ярцевский р-н, Ярцево г, Космонавтов ул, д 18
1.2.	Дополнительные сведения о местоположении земельного участка	—
2.	Площадь земельного участка \pm величина погрешности определения (вычисления) площади ($P \pm \Delta P$), м ²	$31 \pm 2,00$
3.	Формула, примененная для вычисления предельной погрешности определения площади земельного участка, с подставленными значениями и итоговые (вычисленные) значения	$3,5*0,10*\sqrt{(31,00)} = 2$
4.	Площадь земельного участка согласно сведениям Единого государственного реестра недвижимости (Ркад), м ²	30,00
5.	Оценка расхождения Р и Ркад ($P - P_{кад}$), м ²	1
6.	Предельный минимальный и максимальный размеры земельного участка (Рмин и Рмакс), м ²	— —
7.	Кадастровый или иной государственный учетный номер (инвентарный) здания, сооружения, объекта незавершенного строительства, расположенного на земельном участке	—
8.	Вид (виды) разрешенного использования	Под огород
8.1.	Дополнительные сведения об использовании земельного участка	—
9.	Сведения о земельных участках (землях общего пользования, территории общего пользования), посредством которых обеспечивается доступ	—
10.	Иные сведения	—
4. Пояснения к сведениям об уточняемом земельном участке с кадастровым номером		67:25:0010607:13 :
1.	—	

1. Сведения о характерных точках границ уточняемого земельного участка с кадастровым номером					67:25:0010607:130		
Система координат					МСК-67, зона 1		
					Зона № 1		
Обоз- начение харак- терных точек границ	Координаты, м				Метод определения координат	Формулы, примененные для расчета средней квадратической погрешности определения координат характерных точек границ (Mt), с подставленными в такие формулы значениями и итоговые (вычисленные) значения Mt, м	Описание закрепления точки
	содержатся в Едином государственном реестре недвижимости		определены в результате выполнения комплексных кадастровых работ				
	X	Y	X	Y			
1	2	3	4	5	6	7	8
548	491 507,59	1 264 617,79	491 507,59	1 264 617,79	—	0,30	—
549	491 503,70	1 264 624,59	491 503,70	1 264 624,59			
550	491 500,66	1 264 623,48	491 500,66	1 264 623,48			
551	491 500,14	1 264 624,23	491 500,14	1 264 624,23			
552	491 498,79	1 264 626,21	491 498,79	1 264 626,21			
553	491 491,76	1 264 636,48	491 491,76	1 264 636,48			
554	491 491,54	1 264 636,80	491 491,54	1 264 636,80			
555	491 485,05	1 264 632,88	491 485,05	1 264 632,88			
556	491 482,11	1 264 630,99	491 482,11	1 264 630,99			
557	491 464,17	1 264 618,78	491 464,17	1 264 618,78			
558	491 464,49	1 264 618,26	491 464,49	1 264 618,26			
559	491 483,42	1 264 588,22	491 483,42	1 264 588,22			
560	491 492,15	1 264 593,86	491 492,15	1 264 593,86			
561	491 493,22	1 264 594,56	491 493,22	1 264 594,56			
562	491 502,23	1 264 600,37	491 502,23	1 264 600,37			
563	491 497,83	1 264 608,54	491 497,83	1 264 608,54			
564	491 497,16	1 264 611,42	491 497,16	1 264 611,42			
565	491 497,50	1 264 611,63	491 497,50	1 264 611,63			
566	491 499,51	1 264 612,94	491 499,51	1 264 612,94			
567	491 502,99	1 264 615,21	491 502,99	1 264 615,21			
548	491 507,59	1 264 617,79	491 507,59	1 264 617,79			

2. Сведения о частях границ уточняемого земельного участка с кадастровым номером 67:25:0010607:130 :

Обозначение части границ		Горизонтальное проложение (S), м	Описание прохождения части границ	Сведения о согласовании местоположения границ (согласовано/спорное)
от т.	до т.			
1	2	3	4	5
548	549	7,83	—	согласовано
549	550	3,24		
550	551	0,91		
551	552	2,40		
552	553	12,45		
553	554	0,39		
554	555	7,58		
555	556	3,50		
556	557	21,70		
557	558	0,61		
558	559	35,51		
559	560	10,39		
560	561	1,28		
561	562	10,72		
562	563	9,28		
563	564	2,96		
564	565	0,40		
565	566	2,40		
566	567	4,15		
567	548	5,27		

3. Сведения о характеристиках уточняемого земельного участка с кадастровым номером 67:25:0010607:130 :

№ п/п	Наименование характеристики	Значение характеристики
1	2	3
1.	Адрес земельного участка	—
1.1.	Сведения о местоположении земельного участка (при отсутствии адреса) в структурированном в соответствии с федеральной информационной адресной системой виде	215800, Российская Федерация, Смоленская область, Ярцевский р-н, Ярцево г, Космонавтов ул, д 14/68
1.2.	Дополнительные сведения о местоположении земельного участка	—
2.	Площадь земельного участка ± величина погрешности определения (вычисления) площади ($P \pm \Delta P$), м²	1 110 ± 12,00

1	2				3		
3.	Формула, примененная для вычисления предельной погрешности определения площади земельного участка, с подставленными значениями и итоговые (вычисленные) значения				3,5*0,10*√(1 110,00) = 12		
4.	Площадь земельного участка согласно сведениям Единого государственного реестра недвижимости (Ркад), м²				1 110,00		
5.	Оценка расхождения Р и Ркад (Р - Ркад), м²				0		
6.	Предельный минимальный и максимальный размеры земельного участка (Рмин и Рмакс), м²				— —		
7.	Кадастровый или иной государственный учетный номер (инвентарный) здания, сооружения, объекта незавершенного строительства, расположенного на земельном участке				—		
8.	Вид (виды) разрешенного использования				под индивидуальный жилой дом		
8.1.	Дополнительные сведения об использовании земельного участка				—		
9.	Сведения о земельных участках (землях общего пользования, территории общего пользования), посредством которых обеспечивается доступ				—		
10.	Иные сведения				—		
4. Пояснения к сведениям об уточняемом земельном участке с кадастровым номером					67:25:0010607:130 :		
1.	—						
1. Сведения о характерных точках границ уточняемого земельного участка с кадастровым номером					67:25:0010607:1306 :		
Система координат МСК-67, зона 1					Зона № 1		
Обозначение характерных точек границ	Координаты, м				Метод определения координат	Формулы, примененные для расчета средней квадратической погрешности определения координат характерных точек границ (Mt), с подставленными в такие формулы значениями и итоговые (вычисленные) значения Mt, м	Описание закрепления точки
	содержатся в Едином государственном реестре недвижимости		определены в результате выполнения комплексных кадастровых работ				
	X	Y	X	Y			
1	2	3	4	5	6	7	8
1456	491 442,09	1 264 553,06	491 442,09	1 264 553,06	—	0,10	Долговременный межевой знак

1	2	3	4	5	6	7	8
1457	491 430,85	1 264 571,35	491 430,85	1 264 571,35	—	0,10	Долговременный межевой знак
1458	491 429,37	1 264 570,66	491 429,37	1 264 570,66			
1459	491 427,67	1 264 573,40	491 427,67	1 264 573,40			
1460	491 422,51	1 264 580,84	491 422,51	1 264 580,84			
1461	491 428,10	1 264 584,71	491 428,10	1 264 584,71			
1462	491 428,19	1 264 584,59	491 428,19	1 264 584,59			
1463	491 430,24	1 264 586,02	491 430,24	1 264 586,02			
1464	491 429,81	1 264 586,63	491 429,81	1 264 586,63			
1465	491 431,34	1 264 587,69	491 431,34	1 264 587,69			
1466	491 432,09	1 264 590,24	491 432,09	1 264 590,24			
1467	491 429,42	1 264 594,50	491 429,42	1 264 594,50			
67	491 408,95	1 264 580,11	491 408,95	1 264 580,11			
1142	491 430,57	1 264 546,58	491 430,57	1 264 546,58			
1456	491 442,09	1 264 553,06	491 442,09	1 264 553,06			

2. Сведения о частях границ уточняемого земельного участка с кадастровым номером

67:25:0010607:1306

:

Обозначение части границ		Горизонтальное проложение (S), м	Описание прохождения части границ	Сведения о согласовании местоположения границ (согласовано/спорное)
от т.	до т.			
1	2	3	4	5
1456	1457	21,47	—	согласовано
1457	1458	1,63		
1458	1459	3,22		

1	2	3	4	5
1459	1460	9,05	—	согласовано
1460	1461	6,80		
1461	1462	0,15		
1462	1463	2,50		
1463	1464	0,75		
1464	1465	1,86		
1465	1466	2,66		
1466	1467	5,03		
1467	67	25,02		
67	1142	39,90		
1142	1456	13,22		

3. Сведения о характеристиках уточняемого земельного участка с кадастровым номером 67:25:0010607:1306 :

№ п/п	Наименование характеристики	Значение характеристики
1	2	3
1.	Адрес земельного участка	—
1.1.	Сведения о местоположении земельного участка (при отсутствии адреса) в структурированном в соответствии с федеральной информационной адресной системой виде	215800, Российская Федерация, Смоленская область, Ярцевский р-н, Ярцево г, Космонавтов ул, д 18
1.2.	Дополнительные сведения о местоположении земельного участка	—
2.	Площадь земельного участка \pm величина погрешности определения (вычисления) площади ($P \pm \Delta P$), м ²	$607 \pm 9,00$
3.	Формула, примененная для вычисления предельной погрешности определения площади земельного участка, с подставленными значениями и итоговые (вычисленные) значения	$3,5*0,10*\sqrt{(607,00)} = 9$
4.	Площадь земельного участка согласно сведениям Единого государственного реестра недвижимости (Ркад), м ²	607,00
5.	Оценка расхождения Р и Ркад ($P - P_{кад}$), м ²	0
6.	Предельный минимальный и максимальный размеры земельного участка ($P_{мин}$ и $P_{макс}$), м ²	— —
7.	Кадастровый или иной государственный учетный номер (инвентарный) здания, сооружения, объекта незавершенного строительства, расположенного на земельном участке	—
8.	Вид (виды) разрешенного использования	под индивидуальный жилой дом

1	2				3		
8.1.	Дополнительные сведения об использовании земельного участка				—		
9.	Сведения о земельных участках (землях общего пользования, территории общего пользования), посредством которых обеспечивается доступ				—		
10.	Иные сведения				—		
4. Пояснения к сведениям об уточняемом земельном участке с кадастровым номером					67:25:0010607:1306 :		
1.	—						
1. Сведения о характерных точках границ уточняемого земельного участка с кадастровым номером					67:25:0010607:1307 :		
Система координат					МСК-67, зона 1		
					Зона № 1		
Обозначение характерных точек границ	Координаты, м				Метод определения координат	Формулы, примененные для расчета средней квадратической погрешности определения координат характерных точек границ (Mt), с подставленными в такие формулы значениями и итоговые (вычисленные) значения Mt, м	Описание закрепления точки
	содержатся в Едином государственном реестре недвижимости		определены в результате выполнения комплексных кадастровых работ				
	X	Y	X	Y			
1	2	3	4	5	6	7	8
1456	491 442,09	1 264 553,06	491 442,09	1 264 553,06	—	0,10	Долговременный межевой знак
1141	491 451,33	1 264 558,25	491 451,33	1 264 558,25			
1468	491 453,37	1 264 561,92	491 453,37	1 264 561,92			
1124	491 453,48	1 264 561,84	491 453,48	1 264 561,84			
572	491 452,45	1 264 563,36	491 452,45	1 264 563,36			
68	491 433,92	1 264 597,67	491 433,92	1 264 597,67			
1467	491 429,42	1 264 594,50	491 429,42	1 264 594,50			
1466	491 432,09	1 264 590,24	491 432,09	1 264 590,24			

1	2	3	4	5	6	7	8
1465	491 431,34	1 264 587,69	491 431,34	1 264 587,69	—	0,10	Долговременный межевой знак
1464	491 429,81	1 264 586,63	491 429,81	1 264 586,63			
1463	491 430,24	1 264 586,02	491 430,24	1 264 586,02			
1462	491 428,19	1 264 584,59	491 428,19	1 264 584,59			
1461	491 428,10	1 264 584,71	491 428,10	1 264 584,71			
1460	491 422,51	1 264 580,84	491 422,51	1 264 580,84			
1459	491 427,67	1 264 573,40	491 427,67	1 264 573,40			
1458	491 429,37	1 264 570,66	491 429,37	1 264 570,66			
1457	491 430,85	1 264 571,35	491 430,85	1 264 571,35			
1456	491 442,09	1 264 553,06	491 442,09	1 264 553,06			

2. Сведения о частях границ уточняемого земельного участка с кадастровым номером
67:25:0010607:1307
:

Обозначение части границ		Горизонтальное проложение (S), м	Описание прохождения части границ	Сведения о согласовании местоположения границ (согласовано/спорное)
от т.	до т.			
1	2	3	4	5
1456	1141	10,60	—	согласовано
1141	1468	4,20		
1468	1124	0,14		
1124	572	1,84		
572	68	38,99		
68	1467	5,50		
1467	1466	5,03		
1466	1465	2,66		
1465	1464	1,86		
1464	1463	0,75		

1	2	3	4	5
1463	1462	2,50	—	согласовано
1462	1461	0,15		
1461	1460	6,80		
1460	1459	9,05		
1459	1458	3,22		
1458	1457	1,63		
1457	1456	21,47		

3. Сведения о характеристиках уточняемого земельного участка с кадастровым номером 67:25:0010607:1307 :

№ п/п	Наименование характеристики	Значение характеристики
1	2	3
1.	Адрес земельного участка	—
1.1.	Сведения о местоположении земельного участка (при отсутствии адреса) в структурированном в соответствии с федеральной информационной адресной системой виде	215800, Российская Федерация, Смоленская область, Ярцевский р-н, Ярцево г, Космонавтов ул, д 18
1.2.	Дополнительные сведения о местоположении земельного участка	—
2.	Площадь земельного участка ± величина погрешности определения (вычисления) площади ($P \pm \Delta P$), м²	$582 \pm 8,00$
3.	Формула, примененная для вычисления предельной погрешности определения площади земельного участка, с подставленными значениями и итоговые (вычисленные) значения	$3,5*0,10*\sqrt{(582,00)} = 8$
4.	Площадь земельного участка согласно сведениям Единого государственного реестра недвижимости (Ркад), м²	582,00
5.	Оценка расхождения Р и Ркад ($P - P_{кад}$), м²	0
6.	Предельный минимальный и максимальный размеры земельного участка (Рмин и Рмакс), м²	— —
7.	Кадастровый или иной государственный учетный номер (инвентарный) здания, сооружения, объекта незавершенного строительства, расположенного на земельном участке	—
8.	Вид (виды) разрешенного использования	под индивидуальный жилой дом
8.1.	Дополнительные сведения об использовании земельного участка	—
9.	Сведения о земельных участках (землях общего пользования, территории общего пользования), посредством которых обеспечивается доступ	—

1	2				3				
10.	Иные сведения				—				
4. Пояснения к сведениям об уточняемом земельном участке с кадастровым номером					67:25:0010607:1307			:	
1.	—								
1. Сведения о характерных точках границ уточняемого земельного участка с кадастровым номером					67:25:0010607:1309				:
Система координат					МСК-67, зона 1				Зона № 1
Обозначение характерных точек границ	Координаты, м				Метод определения координат	Формулы, примененные для расчета средней квадратической погрешности определения координат характерных точек границ (Mt), с подставленными в такие формулы значениями и итоговые (вычисленные) значения Mt, м	Описание закрепления точки		
	содержатся в Едином государственном реестре недвижимости		определены в результате выполнения комплексных кадастровых работ						
	X	Y	X	Y					
1	2	3	4	5	6	7	8		
1092	491 739,71	1 264 583,45	491 739,71	1 264 583,45	—	0,10	—		
239	491 746,74	1 264 589,20	491 746,74	1 264 589,20					
242	491 718,00	1 264 633,22	491 718,00	1 264 633,22					
1469	491 706,66	1 264 627,70	491 706,66	1 264 627,70					
1470	491 727,85	1 264 590,71	491 727,85	1 264 590,71					
1093	491 732,41	1 264 593,01	491 732,41	1 264 593,01					
1092	491 739,71	1 264 583,45	491 739,71	1 264 583,45					
2. Сведения о частях границ уточняемого земельного участка с кадастровым номером					67:25:0010607:1309				:
Обозначение части границ		Горизонтальное проложение (S), м	Описание прохождения части границ		Сведения о согласовании местоположения границ (согласовано/спорное)				
от т.	до т.								
1	2	3	4		5				
1092	239	9,08	—		согласовано				
239	242	52,57							
242	1469	12,61							
1469	1470	42,63							
1470	1093	5,11							
1093	1092	12,03							
3. Сведения о характеристиках уточняемого земельного участка с кадастровым номером					67:25:0010607:1309				:
№ п/п	Наименование характеристики				Значение характеристики				

1	2	3
1.	Адрес земельного участка	—
1.1.	Сведения о местоположении земельного участка (при отсутствии адреса) в структурированном в соответствии с федеральной информационной адресной системой виде	215800, Российская Федерация, Смоленская область, Ярцевский р-н, Ярцево г, Новикова ул, д 4
1.2.	Дополнительные сведения о местоположении земельного участка	—
2.	Площадь земельного участка \pm величина погрешности определения (вычисления) площади ($P \pm \Delta P$), м ²	$692 \pm 9,00$
3.	Формула, примененная для вычисления предельной погрешности определения площади земельного участка, с подставленными значениями и итоговые (вычисленные) значения	$3,5*0,10*\sqrt{(692,00)} = 9$
4.	Площадь земельного участка согласно сведениям Единого государственного реестра недвижимости (Ркад), м ²	692,00
5.	Оценка расхождения Р и Ркад ($P - P_{кад}$), м ²	0
6.	Предельный минимальный и максимальный размеры земельного участка ($P_{мин}$ и $P_{макс}$), м ²	— —
7.	Кадастровый или иной государственный учетный номер (инвентарный) здания, сооружения, объекта незавершенного строительства, расположенного на земельном участке	—
8.	Вид (виды) разрешенного использования	Под индивидуальный жилой дом
8.1.	Дополнительные сведения об использовании земельного участка	—
9.	Сведения о земельных участках (землях общего пользования, территории общего пользования), посредством которых обеспечивается доступ	—
10.	Иные сведения	—
4. Пояснения к сведениям об уточняемом земельном участке с кадастровым номером		67:25:0010607:1309 :
1.	—	

1. Сведения о характерных точках границ уточняемого земельного участка с кадастровым номером

67:25:0010607:1310

:

Система координат

МСК-67, зона 1

Зона №

1

Обоз- начение харак- терных точек границ	Координаты, м				Метод определения координат	Формулы, примененные для расчета средней квадратической погрешности определения координат характерных точек границ (Mt), с подставленными в такие формулы значениями и итоговые (вычисленные) значения Mt, м	Описание закрепления точки
	содержатся в Едином государственном реестре недвижимости		определены в результате выполнения комплексных кадастровых работ				
	X	Y	X	Y			
1	2	3	4	5	6	7	8
1470	491 727,85	1 264 590,71	491 727,85	1 264 590,71	—	0,10	—
1469	491 706,66	1 264 627,70	491 706,66	1 264 627,70			
435	491 696,28	1 264 622,65	491 696,28	1 264 622,65			
434	491 713,35	1 264 592,50	491 713,35	1 264 592,50		0,30	
486	491 717,31	1 264 585,21	491 717,31	1 264 585,21			
1094	491 718,89	1 264 586,19	491 718,89	1 264 586,19		0,10	
1470	491 727,85	1 264 590,71	491 727,85	1 264 590,71			

2. Сведения о частях границ уточняемого земельного участка с кадастровым номером

67:25:0010607:1310

:

Обозначение части границ		Горизонтальное проложение (S), м	Описание прохождения части границ	Сведения о согласовании местоположения границ (согласовано/спорное)
от т.	до т.			
1	2	3	4	5
1470	1469	42,63	—	согласовано
1469	435	11,54		
435	434	34,65		
434	486	8,30		
486	1094	1,86		
1094	1470	10,04		

3. Сведения о характеристиках уточняемого земельного участка с кадастровым номером

67:25:0010607:1310

:

№ п/п	Наименование характеристики	Значение характеристики
1	2	3

1	2	3
1.	Адрес земельного участка	Российская Федерация, Смоленская область, Ярцевский муниципальный район, Ярцевское городское поселение, г. Ярцево, ул. Новикова, участок 4А
1.1.	Сведения о местоположении земельного участка (при отсутствии адреса) в структурированном в соответствии с федеральной информационной адресной системой виде	—
1.2.	Дополнительные сведения о местоположении земельного участка	—
2.	Площадь земельного участка \pm величина погрешности определения (вычисления) площади ($P \pm \Delta P$), м ²	$497 \pm 8,00$
3.	Формула, примененная для вычисления предельной погрешности определения площади земельного участка, с подставленными значениями и итоговые (вычисленные) значения	$3,5*0,10*\sqrt{(497,00)} = 8$
4.	Площадь земельного участка согласно сведениям Единого государственного реестра недвижимости (Ркад), м ²	497,00
5.	Оценка расхождения Р и Ркад ($P - P_{кад}$), м ²	0
6.	Предельный минимальный и максимальный размеры земельного участка ($P_{мин}$ и $P_{макс}$), м ²	— —
7.	Кадастровый или иной государственный учетный номер (инвентарный) здания, сооружения, объекта незавершенного строительства, расположенного на земельном участке	—
8.	Вид (виды) разрешенного использования	Под индивидуальный жилой дом
8.1.	Дополнительные сведения об использовании земельного участка	—
9.	Сведения о земельных участках (землях общего пользования, территории общего пользования), посредством которых обеспечивается доступ	—
10.	Иные сведения	—
4. Пояснения к сведениям об уточняемом земельном участке с кадастровым номером		67:25:0010607:1310 :
1.	—	

1. Сведения о характерных точках границ уточняемого земельного участка с кадастровым номером67:25:0010607:132:

Система координатМСК-67, зона 1Зона №1

Обоз- начение харак- терных точек границ	Координаты, м				Метод определения координат	Формулы, примененные для расчета средней квадратической погрешности определения координат характерных точек границ (Mt), с подставленными в такие формулы значениями и итоговые (вычисленные) значения Mt, м	Описание закрепления точки
	содержатся в Едином государственном реестре недвижимости		определены в результате выполнения комплексных кадастровых работ				
	X	Y	X	Y			
1	2	3	4	5	6	7	8
286	491 435,64	1 264 672,99	491 435,64	1 264 672,99	—	0,10	—
290	491 414,06	1 264 657,77	491 414,06	1 264 657,77			
342	491 443,77	1 264 622,51	491 443,77	1 264 622,51			
568	491 444,42	1 264 621,76	491 444,42	1 264 621,76		0,30	
569	491 469,53	1 264 638,37	491 469,53	1 264 638,37			
570	491 468,95	1 264 639,18	491 468,95	1 264 639,18			
571	491 441,19	1 264 676,80	491 441,19	1 264 676,80		0,10	
286	491 435,64	1 264 672,99	491 435,64	1 264 672,99			

2. Сведения о частях границ уточняемого земельного участка с кадастровым номером67:25:0010607:132:

Обозначение части границ		Горизонтальное проложение (S), м	Описание прохождения части границ	Сведения о согласовании местоположения границ (согласовано/спорное)
от т.	до т.			
1	2	3	4	5
286	290	26,41	—	согласовано
290	342	46,11		
342	568	0,99		
568	569	30,11		
569	570	1,00		
570	571	46,75		
571	286	6,73		

3. Сведения о характеристиках уточняемого земельного участка с кадастровым номером67:25:0010607:132:

№ п/п	Наименование характеристики	Значение характеристики
1	2	3

1	2	3
1.	Адрес земельного участка	—
1.1.	Сведения о местоположении земельного участка (при отсутствии адреса) в структурированном в соответствии с федеральной информационной адресной системой виде	215800, Российская Федерация, Смоленская область, Ярцевский р-н, Ярцево г, Космонавтов ул, д 15/70
1.2.	Дополнительные сведения о местоположении земельного участка	—
2.	Площадь земельного участка \pm величина погрешности определения (вычисления) площади ($P \pm \Delta P$), м ²	$1\,497 \pm 14,00$
3.	Формула, примененная для вычисления предельной погрешности определения площади земельного участка, с подставленными значениями и итоговые (вычисленные) значения	$3,5*0,10*\sqrt{(1\,497,00)} = 14$
4.	Площадь земельного участка согласно сведениям Единого государственного реестра недвижимости (Ркад), м ²	1 497,00
5.	Оценка расхождения Р и Ркад ($P - P_{кад}$), м ²	0
6.	Предельный минимальный и максимальный размеры земельного участка ($P_{мин}$ и $P_{макс}$), м ²	— —
7.	Кадастровый или иной государственный учетный номер (инвентарный) здания, сооружения, объекта незавершенного строительства, расположенного на земельном участке	—
8.	Вид (виды) разрешенного использования	Под индивидуальный жилой дом
8.1.	Дополнительные сведения об использовании земельного участка	—
9.	Сведения о земельных участках (землях общего пользования, территории общего пользования), посредством которых обеспечивается доступ	—
10.	Иные сведения	—
4. Пояснения к сведениям об уточняемом земельном участке с кадастровым номером		67:25:0010607:132 :
1.	—	

1. Сведения о характерных точках границ уточняемого земельного участка с кадастровым номером

67:25:0010607:1323

Система координат

МСК-67, зона 1

Зона №

1

Обоз- начение харак- терных точек границ	Координаты, м				Метод определения координат	Формулы, примененные для расчета средней квадратической погрешности определения координат характерных точек границ (Mt), с подставленными в такие формулы значениями и итоговые (вычисленные) значения Mt, м	Описание закрепления точки
	содержатся в Едином государственном реестре недвижимости		определены в результате выполнения комплексных кадастровых работ				
	X	Y	X	Y			
1	2	3	4	5	6	7	8
255	491 401,30	1 265 099,16	491 401,30	1 265 099,16	—	0,10	Закрепление отсутствует
254	491 395,67	1 265 108,83	491 395,67	1 265 108,83			Долговременный межевой знак
260	491 387,52	1 265 122,49	491 387,52	1 265 122,49			
769	491 386,45	1 265 123,68	491 386,45	1 265 123,68			Закрепление отсутствует
1193	491 373,22	1 265 113,50	491 373,22	1 265 113,50			
1192	491 368,84	1 265 110,11	491 368,84	1 265 110,11			Долговременный межевой знак
1197	491 362,58	1 265 105,29	491 362,58	1 265 105,29			
1397	491 373,98	1 265 086,38	491 373,98	1 265 086,38			Временный межевой знак
1471	491 392,98	1 265 098,49	491 392,98	1 265 098,49			
1199	491 395,08	1 265 095,23	491 395,08	1 265 095,23			Закрепление отсутствует
1198	491 398,89	1 265 097,64	491 398,89	1 265 097,64			
255	491 401,30	1 265 099,16	491 401,30	1 265 099,16			

2. Сведения о частях границ уточняемого земельного участка с кадастровым номером

67:25:0010607:1323

Обозначение части границ		Горизонтальное проложение (S), м	Описание прохождения части границ	Сведения о согласовании местоположения границ (согласовано/спорное)
от т.	до т.			
1	2	3	4	5
255	254	11,19	—	согласовано
254	260	15,91		

1	2	3	4	5
260	769	1,60	—	согласовано
769	1193	16,69		
1193	1192	5,54		
1192	1197	7,90		
1197	1397	22,08		
1397	1471	22,53		
1471	1199	3,88		
1199	1198	4,51		
1198	255	2,85		

3. Сведения о характеристиках уточняемого земельного участка с кадастровым номером 67:25:0010607:1323 :

№ п/п	Наименование характеристики	Значение характеристики
1	2	3
1.	Адрес земельного участка	—
1.1.	Сведения о местоположении земельного участка (при отсутствии адреса) в структурированном в соответствии с федеральной информационной адресной системой виде	215800, Российская Федерация, Смоленская область, Ярцевский р-н, Ярцево г, Лесная ул
1.2.	Дополнительные сведения о местоположении земельного участка	—
2.	Площадь земельного участка \pm величина погрешности определения (вычисления) площади ($P \pm \Delta P$), м ²	$736 \pm 9,00$
3.	Формула, примененная для вычисления предельной погрешности определения площади земельного участка, с подставленными значениями и итоговые (вычисленные) значения	$3,5*0,10*\sqrt{(736,00)} = 9$
4.	Площадь земельного участка согласно сведениям Единого государственного реестра недвижимости (Ркад), м ²	736,00
5.	Оценка расхождения Р и Ркад ($P - P_{кад}$), м ²	0
6.	Предельный минимальный и максимальный размеры земельного участка (Рмин и Рмакс), м ²	— —
7.	Кадастровый или иной государственный учетный номер (инвентарный) здания, сооружения, объекта незавершенного строительства, расположенного на земельном участке	—
8.	Вид (виды) разрешенного использования	Для индивидуального жилищного строительства
8.1.	Дополнительные сведения об использовании земельного участка	—

1	2				3		
9.	Сведения о земельных участках (землях общего пользования, территории общего пользования), посредством которых обеспечивается доступ				—		
10.	Иные сведения				—		
4. Пояснения к сведениям об уточняемом земельном участке с кадастровым номером 67:25:0010607:1323 :							
1.	—						
1. Сведения о характерных точках границ уточняемого земельного участка с кадастровым номером 67:25:0010607:133 :							
Система координат МСК-67, зона 1 Зона № 1							
Обозначение характерных точек границ	Координаты, м				Метод определения координат	Формулы, примененные для расчета средней квадратической погрешности определения координат характерных точек границ (Mt), с подставленными в такие формулы значениями и итоговые (вычисленные) значения Mt, м	Описание закрепления точки
	содержатся в Едином государственном реестре недвижимости		определены в результате выполнения комплексных кадастровых работ				
	X	Y	X	Y			
1	2	3	4	5	6	7	8
68	491 433,92	1 264 597,67	491 433,92	1 264 597,67	—	0,10	Долговременный межевой знак
572	491 452,45	1 264 563,36	491 452,45	1 264 563,36		0,30	—
573	491 477,50	1 264 576,96	491 477,50	1 264 576,96			
574	491 474,59	1 264 581,88	491 474,59	1 264 581,88			
559	491 483,42	1 264 588,22	491 483,42	1 264 588,22			
558	491 464,49	1 264 618,26	491 464,49	1 264 618,26			
557	491 464,17	1 264 618,78	491 464,17	1 264 618,78			
69	491 433,43	1 264 598,55	491 433,43	1 264 598,55			
68	491 433,92	1 264 597,67	491 433,92	1 264 597,67		0,10	Долговременный межевой знак
2. Сведения о частях границ уточняемого земельного участка с кадастровым номером 67:25:0010607:133 :							
Обозначение части границ		Горизонтальное проложение (S), м	Описание прохождения части границ		Сведения о согласовании местоположения границ (согласовано/спорное)		
от т.	до т.						
1	2	3	4		5		

1	2	3	4	5
68	572	38,99	—	согласовано
572	573	28,50		
573	574	5,72		
574	559	10,87		
559	558	35,51		
558	557	0,61		
557	69	36,80		
69	68	1,01		

3. Сведения о характеристиках уточняемого земельного участка с кадастровым номером 67:25:0010607:133 :

№ п/п	Наименование характеристики	Значение характеристики
1	2	3
1.	Адрес земельного участка	—
1.1.	Сведения о местоположении земельного участка (при отсутствии адреса) в структурированном в соответствии с федеральной информационной адресной системой виде	Российская Федерация, Смоленская область, Ярцевский р-н, Ярцево г, Космонавтов ул, д 16
1.2.	Дополнительные сведения о местоположении земельного участка	—
2.	Площадь земельного участка ± величина погрешности определения (вычисления) площади ($P \pm \Delta P$), м²	$1\,515 \pm 14,00$
3.	Формула, примененная для вычисления предельной погрешности определения площади земельного участка, с подставленными значениями и итоговые (вычисленные) значения	$3,5*0,10*\sqrt{(1\,515,00)} = 14$
4.	Площадь земельного участка согласно сведениям Единого государственного реестра недвижимости (Ркад), м²	1 515,00
5.	Оценка расхождения Р и Ркад ($P - P_{кад}$), м²	0
6.	Предельный минимальный и максимальный размеры земельного участка ($P_{мин}$ и $P_{макс}$), м²	— —
7.	Кадастровый или иной государственный учетный номер (инвентарный) здания, сооружения, объекта незавершенного строительства, расположенного на земельном участке	—
8.	Вид (виды) разрешенного использования	Под индивидуальный жилой дом
8.1.	Дополнительные сведения об использовании земельного участка	—

1	2				3		
9.	Сведения о земельных участках (землях общего пользования, территории общего пользования), посредством которых обеспечивается доступ				—		
10.	Иные сведения				—		
4. Пояснения к сведениям об уточняемом земельном участке с кадастровым номером					67:25:0010607:133 :		
1.	—						
1. Сведения о характерных точках границ уточняемого земельного участка с кадастровым номером					67:25:0010607:1330 :		
Система координат МСК-67, зона 1					Зона № 1		
Обоз- начение харак- терных точек границ	Координаты, м				Метод определения координат	Формулы, примененные для расчета средней квадратической погрешности определения координат характерных точек границ (Mt), с подставленными в такие формулы значениями и итоговые (вычисленные) значения Mt, м	Описание закрепления точки
	содержатся в Едином государственном реестре недвижимости		определены в результате выполнения комплексных кадастровых работ				
	X	Y	X	Y			
1	2	3	4	5	6	7	8
1472	491 323,38	1 265 079,82	491 323,38	1 265 079,82	—	0,10	долговременный межевой знак
1407	491 326,03	1 265 080,73	491 326,03	1 265 080,73			
1398	491 335,96	1 265 087,87	491 335,96	1 265 087,87			
1196	491 347,69	1 265 096,31	491 347,69	1 265 096,31			
1195	491 336,70	1 265 114,44	491 336,70	1 265 114,44			
1473	491 311,64	1 265 096,54	491 311,64	1 265 096,54			
1472	491 323,38	1 265 079,82	491 323,38	1 265 079,82			
2. Сведения о частях границ уточняемого земельного участка с кадастровым номером					67:25:0010607:1330 :		
Обозначение части границ		Горизонтальное проложение (S), м	Описание прохождения части границ		Сведения о согласовании местоположения границ (согласовано/спорное)		
от т.	до т.						

1	2	3	4	5
1472	1407	2,80	—	согласовано
1407	1398	12,23		
1398	1196	14,45		
1196	1195	21,20		
1195	1473	30,80		
1473	1472	20,43		

3. Сведения о характеристиках уточняемого земельного участка с кадастровым номером 67:25:0010607:1330 :

№ п/п	Наименование характеристики	Значение характеристики
1	2	3
1.	Адрес земельного участка	Российская Федерация, Смоленская область, муниципальный район Ярцевский, городское поселение Ярцевское, город Ярцево, улица Лесная, земельный участок 6А
1.1.	Сведения о местоположении земельного участка (при отсутствии адреса) в структурированном в соответствии с федеральной информационной адресной системой виде	—
1.2.	Дополнительные сведения о местоположении земельного участка	—
2.	Площадь земельного участка ± величина погрешности определения (вычисления) площади ($P \pm \Delta P$), м²	$636 \pm 9,00$
3.	Формула, примененная для вычисления предельной погрешности определения площади земельного участка, с подставленными значениями и итоговые (вычисленные) значения	$3,5*0,10*\sqrt{(636,00)} = 9$
4.	Площадь земельного участка согласно сведениям Единого государственного реестра недвижимости (Ркад), м²	636,00
5.	Оценка расхождения Р и Ркад ($P - P_{кад}$), м²	0
6.	Предельный минимальный и максимальный размеры земельного участка (Рмин и Рмакс), м²	— —
7.	Кадастровый или иной государственный учетный номер (инвентарный) здания, сооружения, объекта незавершенного строительства, расположенного на земельном участке	—
8.	Вид (виды) разрешенного использования	для индивидуального жилищного строительства
8.1.	Дополнительные сведения об использовании земельного участка	—
9.	Сведения о земельных участках (землях общего пользования, территории общего пользования), посредством которых обеспечивается доступ	—

1	2				3		
10.	Иные сведения				—		
4. Пояснения к сведениям об уточняемом земельном участке с кадастровым номером					67:25:0010607:1330 :		
1.	—						
1. Сведения о характерных точках границ уточняемого земельного участка с кадастровым номером					67:25:0010607:1331 :		
Система координат МСК-67, зона 1					Зона № 1		
Обозначение характерных точек границ	Координаты, м				Метод определения координат	Формулы, примененные для расчета средней квадратической погрешности определения координат характерных точек границ (Mt), с подставленными в такие формулы значениями и итоговые (вычисленные) значения Mt, м	Описание закрепления точки
	содержатся в Едином государственном реестре недвижимости		определены в результате выполнения комплексных кадастровых работ				
	X	Y	X	Y			
1	2	3	4	5	6	7	8
1473	491 311,64	1 265 096,54	491 311,64	1 265 096,54	—	0,10	долговременный межевой знак
1195	491 336,70	1 265 114,44	491 336,70	1 265 114,44			
1194	491 325,18	1 265 133,45	491 325,18	1 265 133,45			
1474	491 302,10	1 265 113,05	491 302,10	1 265 113,05			
1475	491 304,18	1 265 108,54	491 304,18	1 265 108,54			
1476	491 306,29	1 265 104,17	491 306,29	1 265 104,17			
1473	491 311,64	1 265 096,54	491 311,64	1 265 096,54			
2. Сведения о частях границ уточняемого земельного участка с кадастровым номером					67:25:0010607:1331 :		
Обозначение части границ		Горизонтальное проложение (S), м	Описание прохождения части границ	Сведения о согласовании местоположения границ (согласовано/спорное)			
от т.	до т.						
1	2	3	4	5			
1473	1195	30,80	—	согласовано			

1	2	3	4	5
1195	1194	22,23	—	согласовано
1194	1474	30,80		
1474	1475	4,97		
1475	1476	4,85		
1476	1473	9,32		

3. Сведения о характеристиках уточняемого земельного участка с кадастровым номером 67:25:0010607:1331 :

№ п/п	Наименование характеристики	Значение характеристики
1	2	3
1.	Адрес земельного участка	Российская Федерация, Смоленская область, муниципальный район Ярцевский, городское поселение Ярцевское, город Ярцево, улица Лесная, земельный участок 6
1.1.	Сведения о местоположении земельного участка (при отсутствии адреса) в структурированном в соответствии с федеральной информационной адресной системой виде	—
1.2.	Дополнительные сведения о местоположении земельного участка	—
2.	Площадь земельного участка \pm величина погрешности определения (вычисления) площади ($P \pm \Delta P$), м ²	$637 \pm 9,00$
3.	Формула, примененная для вычисления предельной погрешности определения площади земельного участка, с подставленными значениями и итоговые (вычисленные) значения	$3,5*0,10*\sqrt{(637,00)} = 9$
4.	Площадь земельного участка согласно сведениям Единого государственного реестра недвижимости (Ркад), м ²	637,00
5.	Оценка расхождения Р и Ркад ($P - P_{кад}$), м ²	0
6.	Предельный минимальный и максимальный размеры земельного участка ($P_{мин}$ и $P_{макс}$), м ²	— —
7.	Кадастровый или иной государственный учетный номер (инвентарный) здания, сооружения, объекта незавершенного строительства, расположенного на земельном участке	—
8.	Вид (виды) разрешенного использования	для индивидуального жилищного строительства
8.1.	Дополнительные сведения об использовании земельного участка	—
9.	Сведения о земельных участках (землях общего пользования, территории общего пользования), посредством которых обеспечивается доступ	—
10.	Иные сведения	—

4. Пояснения к сведениям об уточняемом земельном участке с кадастровым номером67:25:0010607:1331:

1.	—
----	---

1. Сведения о характерных точках границ уточняемого земельного участка с кадастровым номером67:25:0010607:134:

Система координатМСК-67, зона 1Зона №1

Обоз- начение харак- терных точек границ	Координаты, м				Метод определения координат	Формулы, примененные для расчета средней квадратической погрешности определения координат характерных точек границ (Mt), с подставленными в такие формулы значениями и итоговые (вычисленные) значения Mt, м	Описание закрепления точки
	содержатся в Едином государственном реестре недвижимости		определены в результате выполнения комплексных кадастровых работ				
	X	Y	X	Y			
1	2	3	4	5	6	7	8
336	491 650,58	1 264 392,61	491 650,58	1 264 392,61	—	—	—
335	491 645,74	1 264 389,90	491 645,74	1 264 389,90			
334	491 641,22	1 264 387,41	491 641,22	1 264 387,41			
333	491 625,35	1 264 378,61	491 625,35	1 264 378,61			Закрепление отсутствует
575	491 640,08	1 264 357,09	491 640,08	1 264 357,09			
576	491 664,68	1 264 370,68	491 664,68	1 264 370,68			
336	491 650,58	1 264 392,61	491 650,58	1 264 392,61			—

2. Сведения о частях границ уточняемого земельного участка с кадастровым номером67:25:0010607:134:

Обозначение части границ		Горизонтальное проложение (S), м	Описание прохождения части границ	Сведения о согласовании местоположения границ (согласовано/спорное)
от т.	до т.			
1	2	3	4	5
336	335	5,55	—	согласовано
335	334	5,16		
334	333	18,15		
333	575	26,08		
575	576	28,10		
576	336	26,07		

3. Сведения о характеристиках уточняемого земельного участка с кадастровым номером67:25:0010607:134:

№ п/п	Наименование характеристики	Значение характеристики
1	2	3

1	2	3
1.	Адрес земельного участка	Российская Федерация, Смоленская область, муниципальный район Ярцевский, городское поселение Ярцевское, город Ярцево, улица Чернышевского, земельный участок 54
1.1.	Сведения о местоположении земельного участка (при отсутствии адреса) в структурированном в соответствии с федеральной информационной адресной системой виде	—
1.2.	Дополнительные сведения о местоположении земельного участка	—
2.	Площадь земельного участка \pm величина погрешности определения (вычисления) площади ($P \pm \Delta P$), м ²	$740 \pm 10,00$
3.	Формула, примененная для вычисления предельной погрешности определения площади земельного участка, с подставленными значениями и итоговые (вычисленные) значения	$3,5*0,10*\sqrt{(740,00)} = 10$
4.	Площадь земельного участка согласно сведениям Единого государственного реестра недвижимости (Ркад), м ²	740,00
5.	Оценка расхождения Р и Ркад ($P - P_{\text{кад}}$), м ²	0
6.	Предельный минимальный и максимальный размеры земельного участка ($P_{\text{мин}}$ и $P_{\text{макс}}$), м ²	— —
7.	Кадастровый или иной государственный учетный номер (инвентарный) здания, сооружения, объекта незавершенного строительства, расположенного на земельном участке	—
8.	Вид (виды) разрешенного использования	для индивидуального жилищного строительства
8.1.	Дополнительные сведения об использовании земельного участка	—
9.	Сведения о земельных участках (землях общего пользования, территории общего пользования), посредством которых обеспечивается доступ	—
10.	Иные сведения	—
4. Пояснения к сведениям об уточняемом земельном участке с кадастровым номером		67:25:0010607:134 :
1.	—	

1. Сведения о характерных точках границ уточняемого земельного участка с кадастровым номером					67:25:0010607:1342		
Система координат					МСК-67, зона 1		
					Зона № 1		
Обоз- начение харак- терных точек границ	Координаты, м				Метод определения координат	Формулы, примененные для расчета средней квадратической погрешности определения координат характерных точек границ (Mt), с подставленными в такие формулы значениями и итоговые (вычисленные) значения Mt, м	Описание закрепления точки
	содержатся в Едином государственном реестре недвижимости		определены в результате выполнения комплексных кадастровых работ				
	X	Y	X	Y			
1	2	3	4	5	6	7	8
1477	491 896,65	1 264 442,72	491 896,65	1 264 442,72	—	0,10	долговременный межевой знак
1478	491 893,50	1 264 440,60	491 893,50	1 264 440,60			
1479	491 889,18	1 264 437,62	491 889,18	1 264 437,62			
1480	491 886,20	1 264 435,51	491 886,20	1 264 435,51			
1481	491 891,24	1 264 428,48	491 891,24	1 264 428,48			
1482	491 861,76	1 264 405,78	491 861,76	1 264 405,78			
1483	491 876,60	1 264 398,48	491 876,60	1 264 398,48			
1484	491 878,03	1 264 400,45	491 878,03	1 264 400,45			
1485	491 891,47	1 264 410,75	491 891,47	1 264 410,75			
1486	491 906,89	1 264 422,11	491 906,89	1 264 422,11			
1487	491 909,02	1 264 423,67	491 909,02	1 264 423,67			
1477	491 896,65	1 264 442,72	491 896,65	1 264 442,72			

2. Сведения о частях границ уточняемого земельного участка с кадастровым номером 67:25:0010607:1342 :

Обозначение части границ		Горизонтальное проложение (S), м	Описание прохождения части границ	Сведения о согласовании местоположения границ (согласовано/спорное)
от т.	до т.			
1	2	3	4	5
1477	1478	3,80	—	согласовано
1478	1479	5,25		
1479	1480	3,65		
1480	1481	8,65		
1481	1482	37,21		
1482	1483	16,54		
1483	1484	2,43		
1484	1485	16,93		
1485	1486	19,15		
1486	1487	2,64		
1487	1477	22,71		

3. Сведения о характеристиках уточняемого земельного участка с кадастровым номером 67:25:0010607:1342 :

№ п/п	Наименование характеристики	Значение характеристики
1	2	3
1.	Адрес земельного участка	Российская Федерация, Смоленская область, муниципальный район Ярцевский, городское поселение Ярцевское, город Ярцево, улица Советская, земельный участок 64/1
1.1.	Сведения о местоположении земельного участка (при отсутствии адреса) в структурированном в соответствии с федеральной информационной адресной системой виде	—
1.2.	Дополнительные сведения о местоположении земельного участка	—
2.	Площадь земельного участка ± величина погрешности определения (вычисления) площади ($P \pm \Delta P$), м²	$755 \pm 10,00$
3.	Формула, примененная для вычисления предельной погрешности определения площади земельного участка, с подставленными значениями и итоговые (вычисленные) значения	$3,5 * 0,10 * \sqrt{(755,00)} = 10$
4.	Площадь земельного участка согласно сведениям Единого государственного реестра недвижимости (Ркад), м²	755,00
5.	Оценка расхождения Р и Ркад ($P - P_{кад}$), м²	0

1	2				3		
6.	Предельный минимальный и максимальный размеры земельного участка (Рмин и Рмакс), м²				— —		
7.	Кадастровый или иной государственный учетный номер (инвентарный) здания, сооружения, объекта незавершенного строительства, расположенного на земельном участке				—		
8.	Вид (виды) разрешенного использования				блокированная жилая застройка		
8.1.	Дополнительные сведения об использовании земельного участка				—		
9.	Сведения о земельных участках (землях общего пользования, территории общего пользования), посредством которых обеспечивается доступ				—		
10.	Иные сведения				—		
4. Пояснения к сведениям об уточняемом земельном участке с кадастровым номером 67:25:0010607:1342 :							
1.	—						
1. Сведения о характерных точках границ уточняемого земельного участка с кадастровым номером 67:25:0010607:1343 :							
Система координат МСК-67, зона 1 Зона № 1							
Обозначение характерных точек границ	Координаты, м				Метод определения координат	Формулы, примененные для расчета средней квадратической погрешности определения координат характерных точек границ (Mt), с подставленными в такие формулы значениями и итоговые (вычисленные) значения Mt, м	Описание закрепления точки
	содержатся в Едином государственном реестре недвижимости		определены в результате выполнения комплексных кадастровых работ				
	X	Y	X	Y			
1	2	3	4	5	6	7	8
1477	491 896,65	1 264 442,72	491 896,65	1 264 442,72	—	0,10	долговременный межевой знак
1353	491 891,58	1 264 450,54	491 891,58	1 264 450,54			
1352	491 889,52	1 264 449,03	491 889,52	1 264 449,03			
1351	491 847,40	1 264 412,83	491 847,40	1 264 412,83			
1482	491 861,76	1 264 405,78	491 861,76	1 264 405,78			

1	2	3	4	5	6	7	8
1481	491 891,24	1 264 428,48	491 891,24	1 264 428,48	—	0,10	долговременный межевой знак
1480	491 886,20	1 264 435,51	491 886,20	1 264 435,51			
1479	491 889,18	1 264 437,62	491 889,18	1 264 437,62			
1478	491 893,50	1 264 440,60	491 893,50	1 264 440,60			
1477	491 896,65	1 264 442,72	491 896,65	1 264 442,72			

2. Сведения о частях границ уточняемого земельного участка с кадастровым номером
67:25:0010607:1343
:

Обозначение части границ		Горизонтальное проложение (S), м	Описание прохождения части границ	Сведения о согласовании местоположения границ (согласовано/спорное)
от т.	до т.			
1	2	3	4	5
1477	1353	9,32	—	согласовано
1353	1352	2,55		
1352	1351	55,54		
1351	1482	16,00		
1482	1481	37,21		
1481	1480	8,65		
1480	1479	3,65		
1479	1478	5,25		
1478	1477	3,80		

3. Сведения о характеристиках уточняемого земельного участка с кадастровым номером
67:25:0010607:1343
:

№ п/п	Наименование характеристики	Значение характеристики
1	2	3
1.	Адрес земельного участка	Российская Федерация, Смоленская область, муниципальный район Ярцевский, городское поселение Ярцевское, город Ярцево, улица Советская, земельный участок 64/2
1.1.	Сведения о местоположении земельного участка (при отсутствии адреса) в структурированном в соответствии с федеральной информационной адресной системой виде	—
1.2.	Дополнительные сведения о местоположении земельного участка	—

1	2				3		
2.	Площадь земельного участка ± величина погрешности определения (вычисления) площади (P ± ΔP), м²				755 ± 10,00		
3.	Формула, примененная для вычисления предельной погрешности определения площади земельного участка, с подставленными значениями и итоговые (вычисленные) значения				3,5*0,10*√(755,00) = 10		
4.	Площадь земельного участка согласно сведениям Единого государственного реестра недвижимости (Ркад), м²				755,00		
5.	Оценка расхождения P и Ркад (P - Ркад), м²				0		
6.	Предельный минимальный и максимальный размеры земельного участка (Рмин и Рмакс), м²				— —		
7.	Кадастровый или иной государственный учетный номер (инвентарный) здания, сооружения, объекта незавершенного строительства, расположенного на земельном участке				—		
8.	Вид (виды) разрешенного использования				блокированная жилая застройка		
8.1.	Дополнительные сведения об использовании земельного участка				—		
9.	Сведения о земельных участках (землях общего пользования, территории общего пользования), посредством которых обеспечивается доступ				—		
10.	Иные сведения				—		
4. Пояснения к сведениям об уточняемом земельном участке с кадастровым номером					67:25:0010607:1343 :		
1.	—						
1. Сведения о характерных точках границ уточняемого земельного участка с кадастровым номером					67:25:0010607:1345 :		
Система координат МСК-67, зона 1					Зона № 1		
Обозначение характерных точек границ	Координаты, м				Метод определения координат	Формулы, примененные для расчета средней квадратической погрешности определения координат характерных точек границ (Mt), с подставленными в такие формулы значениями и итоговые (вычисленные) значения Mt, м	Описание закрепления точки
	содержатся в Едином государственном реестре недвижимости		определены в результате выполнения комплексных кадастровых работ				
	X	Y	X	Y			
1	2	3	4	5	6	7	8
1357	491 394,30	1 264 229,34	491 394,30	1 264 229,34	—	0,10	Закрепление отсутствует

1	2	3	4	5	6	7	8
1358	491 405,15	1 264 237,01	491 405,15	1 264 237,01	—	0,10	Закрепление отсутствует
271	491 414,02	1 264 243,56	491 414,02	1 264 243,56			
976	491 398,52	1 264 268,63	491 398,52	1 264 268,63			
1488	491 378,47	1 264 254,22	491 378,47	1 264 254,22			
1357	491 394,30	1 264 229,34	491 394,30	1 264 229,34			

2. Сведения о частях границ уточняемого земельного участка с кадастровым номером
67:25:0010607:1345
:

Обозначение части границ		Горизонтальное проложение (S), м	Описание прохождения части границ	Сведения о согласовании местоположения границ (согласовано/спорное)
от т.	до т.			
1	2	3	4	5
1357	1358	13,29	—	согласовано
1358	271	11,03		
271	976	29,47		
976	1488	24,69		
1488	1357	29,49		

3. Сведения о характеристиках уточняемого земельного участка с кадастровым номером
67:25:0010607:1345
:

№ п/п	Наименование характеристики	Значение характеристики
1	2	3
1.	Адрес земельного участка	Российская Федерация, Смоленская область, муниципальный район Ярцевский, городское поселение Ярцевское, город Ярцево, улица 50 лет Октября, земельный участок 23
1.1.	Сведения о местоположении земельного участка (при отсутствии адреса) в структурированном в соответствии с федеральной информационной адресной системой виде	—
1.2.	Дополнительные сведения о местоположении земельного участка	—
2.	Площадь земельного участка ± величина погрешности определения (вычисления) площади (Р ± ΔР), м²	722 ± 9,00
3.	Формула, примененная для вычисления предельной погрешности определения площади земельного участка, с подставленными значениями и итоговые (вычисленные) значения	3,5*0,10*√(722,00) = 9
4.	Площадь земельного участка согласно сведениям Единого государственного реестра недвижимости (Ркад), м²	722,00
5.	Оценка расхождения Р и Ркад (Р - Ркад), м²	0

1	2				3		
6.	Предельный минимальный и максимальный размеры земельного участка (Рмин и Рмакс), м²				— —		
7.	Кадастровый или иной государственный учетный номер (инвентарный) здания, сооружения, объекта незавершенного строительства, расположенного на земельном участке				—		
8.	Вид (виды) разрешенного использования				Магазины		
8.1.	Дополнительные сведения об использовании земельного участка				—		
9.	Сведения о земельных участках (землях общего пользования, территории общего пользования), посредством которых обеспечивается доступ				—		
10.	Иные сведения				—		
4. Пояснения к сведениям об уточняемом земельном участке с кадастровым номером 67:25:0010607:1345 :							
1.	—						
1. Сведения о характерных точках границ уточняемого земельного участка с кадастровым номером 67:25:0010607:1346 :							
Система координат МСК-67, зона 1 Зона № 1							
Обозначение характерных точек границ	Координаты, м				Метод определения координат	Формулы, примененные для расчета средней квадратической погрешности определения координат характерных точек границ (Mt), с подставленными в такие формулы значениями и итоговые (вычисленные) значения Mt, м	Описание закрепления точки
	содержатся в Едином государственном реестре недвижимости		определены в результате выполнения комплексных кадастровых работ				
	X	Y	X	Y			
1	2	3	4	5	6	7	8
976	491 398,52	1 264 268,63	491 398,52	1 264 268,63	—	0,10	Закрепление отсутствует
975	491 384,11	1 264 291,94	491 384,11	1 264 291,94			
1489	491 370,23	1 264 282,78	491 370,23	1 264 282,78			
1490	491 363,50	1 264 277,74	491 363,50	1 264 277,74			
1488	491 378,47	1 264 254,22	491 378,47	1 264 254,22			
976	491 398,52	1 264 268,63	491 398,52	1 264 268,63			
2. Сведения о частях границ уточняемого земельного участка с кадастровым номером 67:25:0010607:1346 :							
Обозначение части границ		Горизонтальное проложение (S), м	Описание прохождения части границ		Сведения о согласовании местоположения границ (согласовано/спорное)		
от т.	до т.						

1	2	3	4	5
976	975	27,40	—	согласовано
975	1489	16,63		
1489	1490	8,41		
1490	1488	27,88		
1488	976	24,69		

3. Сведения о характеристиках уточняемого земельного участка с кадастровым номером 67:25:0010607:1346 :

№ п/п	Наименование характеристики	Значение характеристики
1	2	3
1.	Адрес земельного участка	—
1.1.	Сведения о местоположении земельного участка (при отсутствии адреса) в структурированном в соответствии с федеральной информационной адресной системой виде	Российская Федерация, Смоленская область, Ярцевский р-н, Ярцевское г п, Ярцево г, Комсомольская ул
1.2.	Дополнительные сведения о местоположении земельного участка	—
2.	Площадь земельного участка ± величина погрешности определения (вычисления) площади ($P \pm \Delta P$), м²	$690 \pm 9,00$
3.	Формула, примененная для вычисления предельной погрешности определения площади земельного участка, с подставленными значениями и итоговые (вычисленные) значения	$3,5*0,10*\sqrt{(690,00)} = 9$
4.	Площадь земельного участка согласно сведениям Единого государственного реестра недвижимости (Ркад), м²	691,00
5.	Оценка расхождения Р и Ркад ($P - P_{кад}$), м²	1
6.	Предельный минимальный и максимальный размеры земельного участка ($P_{мин}$ и $P_{макс}$), м²	— —
7.	Кадастровый или иной государственный учетный номер (инвентарный) здания, сооружения, объекта незавершенного строительства, расположенного на земельном участке	—
8.	Вид (виды) разрешенного использования	индивидуальное жилищное строительство
8.1.	Дополнительные сведения об использовании земельного участка	—
9.	Сведения о земельных участках (землях общего пользования, территории общего пользования), посредством которых обеспечивается доступ	—
10.	Иные сведения	—

4. Пояснения к сведениям об уточняемом земельном участке с кадастровым номером 67:25:0010607:1346 :

1.	—												
1. Сведения о характерных точках границ уточняемого земельного участка с кадастровым номером						67:25:0010607:1348						:	
Система координат						МСК-67, зона 1						Зона №	1
Обоз- начение харак- терных точек границ	Координаты, м				Метод определения координат	Формулы, примененные для расчета средней квадратической погрешности определения координат характерных точек границ (Mt), с подставленными в такие формулы значениями и итоговые (вычисленные) значения Mt, м	Описание закрепления точки						
	содержатся в Едином государственном реестре недвижимости		определены в результате выполнения комплексных кадастровых работ										
	X	Y	X	Y									
1	2	3	4	5	6	7	8						
1491	491 291,23	1 264 394,05	491 291,23	1 264 394,05	—	0,10	долговременный межевой знак						
519	491 298,40	1 264 398,80	491 298,40	1 264 398,80									
518	491 297,80	1 264 399,71	491 297,80	1 264 399,71									
517	491 293,89	1 264 405,79	491 293,89	1 264 405,79									
516	491 293,67	1 264 407,69	491 293,67	1 264 407,69									
522	491 298,75	1 264 411,36	491 298,75	1 264 411,36									
521	491 293,19	1 264 420,81	491 293,19	1 264 420,81									
1492	491 280,56	1 264 411,15	491 280,56	1 264 411,15									
1491	491 291,23	1 264 394,05	491 291,23	1 264 394,05									
2. Сведения о частях границ уточняемого земельного участка с кадастровым номером						67:25:0010607:1348						:	
Обозначение части границ		Горизонтальное проложение (S), м	Описание прохождения части границ			Сведения о согласовании местоположения границ (согласовано/спорное)							
от т.	до т.												
1	2	3	4			5							
1491	519	8,60	—			согласовано							

1	2	3	4	5
519	518	1,09	—	согласовано
518	517	7,23		
517	516	1,91		
516	522	6,27		
522	521	10,96		
521	1492	15,90		
1492	1491	20,16		

3. Сведения о характеристиках уточняемого земельного участка с кадастровым номером 67:25:0010607:1348 :

№ п/п	Наименование характеристики	Значение характеристики
1	2	3
1.	Адрес земельного участка	—
1.1.	Сведения о местоположении земельного участка (при отсутствии адреса) в структурированном в соответствии с федеральной информационной адресной системой виде	Российская Федерация, Смоленская область, Ярцевский р-н, Ярцево г, Новикова ул
1.2.	Дополнительные сведения о местоположении земельного участка	—
2.	Площадь земельного участка ± величина погрешности определения (вычисления) площади ($P \pm \Delta P$), м²	$253 \pm 6,00$
3.	Формула, примененная для вычисления предельной погрешности определения площади земельного участка, с подставленными значениями и итоговые (вычисленные) значения	$3,5*0,10*\sqrt{(253,00)} = 6$
4.	Площадь земельного участка согласно сведениям Единого государственного реестра недвижимости (Ркад), м²	253,00
5.	Оценка расхождения Р и Ркад ($P - P_{кад}$), м²	0
6.	Предельный минимальный и максимальный размеры земельного участка ($P_{мин}$ и $P_{макс}$), м²	— —
7.	Кадастровый или иной государственный учетный номер (инвентарный) здания, сооружения, объекта незавершенного строительства, расположенного на земельном участке	—
8.	Вид (виды) разрешенного использования	под частью индивидуального жилого дома
8.1.	Дополнительные сведения об использовании земельного участка	—
9.	Сведения о земельных участках (землях общего пользования, территории общего пользования), посредством которых обеспечивается доступ	—

1	2				3				
10.	Иные сведения				—				
4. Пояснения к сведениям об уточняемом земельном участке с кадастровым номером					67:25:0010607:1348			:	
1.	—								
1. Сведения о характерных точках границ уточняемого земельного участка с кадастровым номером					67:25:0010607:1349				:
Система координат					МСК-67, зона 1				Зона № 1
Обозначение характерных точек границ	Координаты, м				Метод определения координат	Формулы, примененные для расчета средней квадратической погрешности определения координат характерных точек границ (Mt), с подставленными в такие формулы значениями и итоговые (вычисленные) значения Mt, м	Описание закрепления точки		
	содержатся в Едином государственном реестре недвижимости		определены в результате выполнения комплексных кадастровых работ						
	X	Y	X	Y					
1	2	3	4	5	6	7	8		
521	491 293,19	1 264 420,81	491 293,19	1 264 420,81	—	0,10	долговременный межевой знак		
520	491 291,62	1 264 423,48	491 291,62	1 264 423,48		0,30			
366	491 302,29	1 264 431,88	491 302,29	1 264 431,88					
365	491 291,70	1 264 447,38	491 291,70	1 264 447,38		0,10	Долговременный межевой знак		
142	491 283,02	1 264 440,64	491 283,02	1 264 440,64					
601	491 283,02	1 264 440,63	491 283,02	1 264 440,63					
603	491 268,76	1 264 430,06	491 268,76	1 264 430,06			Закрепление отсутствует		
1492	491 280,56	1 264 411,15	491 280,56	1 264 411,15			долговременный межевой знак		
521	491 293,19	1 264 420,81	491 293,19	1 264 420,81					
2. Сведения о частях границ уточняемого земельного участка с кадастровым номером					67:25:0010607:1349				:
Обозначение части границ		Горизонтальное проложение (S), м	Описание прохождения части границ		Сведения о согласовании местоположения границ (согласовано/спорное)				
от т.	до т.								

1	2	3	4	5
521	520	3,10	—	согласовано
520	366	13,58		
366	365	18,77		
365	142	10,99		
142	601	0,01		
601	603	17,75		
603	1492	22,29		
1492	521	15,90		

3. Сведения о характеристиках уточняемого земельного участка с кадастровым номером 67:25:0010607:1349 :

№ п/п	Наименование характеристики	Значение характеристики
1	2	3
1.	Адрес земельного участка	Российская Федерация, Смоленская область, муниципальный район Ярцевский, городское поселение Ярцевское, город Ярцево, улица Новикова
1.1.	Сведения о местоположении земельного участка (при отсутствии адреса) в структурированном в соответствии с федеральной информационной адресной системой виде	—
1.2.	Дополнительные сведения о местоположении земельного участка	—
2.	Площадь земельного участка \pm величина погрешности определения (вычисления) площади ($P \pm \Delta P$), м ²	$600 \pm 9,00$
3.	Формула, примененная для вычисления предельной погрешности определения площади земельного участка, с подставленными значениями и итоговые (вычисленные) значения	$3,5 * 0,10 * \sqrt{(600,00)} = 9$
4.	Площадь земельного участка согласно сведениям Единого государственного реестра недвижимости (Ркад), м ²	600,00
5.	Оценка расхождения Р и Ркад ($P - P_{кад}$), м ²	0
6.	Предельный минимальный и максимальный размеры земельного участка ($P_{мин}$ и $P_{макс}$), м ²	— —
7.	Кадастровый или иной государственный учетный номер (инвентарный) здания, сооружения, объекта незавершенного строительства, расположенного на земельном участке	—
8.	Вид (виды) разрешенного использования	Для индивидуального жилищного строительства
8.1.	Дополнительные сведения об использовании земельного участка	—

1	2				3		
9.	Сведения о земельных участках (землях общего пользования, территории общего пользования), посредством которых обеспечивается доступ				—		
10.	Иные сведения				—		
4. Пояснения к сведениям об уточняемом земельном участке с кадастровым номером 67:25:0010607:1349 :							
1.	—						
1. Сведения о характерных точках границ уточняемого земельного участка с кадастровым номером 67:25:0010607:135 :							
Система координат МСК-67, зона 1 Зона № 1							
Обоз- начение харак- терных точек границ	Координаты, м				Метод определения координат	Формулы, примененные для расчета средней квадратической погрешности определения координат характерных точек границ (Mt), с подставленными в такие формулы значениями и итоговые (вычисленные) значения Mt, м	Описание закрепления точки
	содержатся в Едином государственном реестре недвижимости		определены в результате выполнения комплексных кадастровых работ				
	X	Y	X	Y			
1	2	3	4	5	6	7	8
577	491 656,07	1 264 333,73	491 656,07	1 264 333,73	—	0,10	Закрепление отсутствует
578	491 679,43	1 264 347,74	491 679,43	1 264 347,74			—
576	491 664,68	1 264 370,68	491 664,68	1 264 370,68		Закрепление отсутствует	
575	491 640,08	1 264 357,09	491 640,08	1 264 357,09			
577	491 656,07	1 264 333,73	491 656,07	1 264 333,73			
2. Сведения о частях границ уточняемого земельного участка с кадастровым номером 67:25:0010607:135 :							
Обозначение части границ		Горизонтальное проложение (S), м	Описание прохождения части границ		Сведения о согласовании местоположения границ (согласовано/спорное)		
от т.	до т.						
1	2	3	4		5		
577	578	27,24	—		согласовано		
578	576	27,27					
576	575	28,10					
575	577	28,31					
3. Сведения о характеристиках уточняемого земельного участка с кадастровым номером 67:25:0010607:135 :							
№ п/п	Наименование характеристики				Значение характеристики		
1	2				3		

1	2	3
1.	Адрес земельного участка	—
1.1.	Сведения о местоположении земельного участка (при отсутствии адреса) в структурированном в соответствии с федеральной информационной адресной системой виде	Российская Федерация, Смоленская область, Ярцевский р-н, Ярцево г, Красноармейская ул, д 7/54
1.2.	Дополнительные сведения о местоположении земельного участка	—
2.	Площадь земельного участка \pm величина погрешности определения (вычисления) площади ($P \pm \Delta P$), м ²	$767 \pm 10,00$
3.	Формула, примененная для вычисления предельной погрешности определения площади земельного участка, с подставленными значениями и итоговые (вычисленные) значения	$3,5*0,10*\sqrt{(767,00)} = 10$
4.	Площадь земельного участка согласно сведениям Единого государственного реестра недвижимости (Ркад), м ²	767,00
5.	Оценка расхождения Р и Ркад ($P - P_{кад}$), м ²	0
6.	Предельный минимальный и максимальный размеры земельного участка ($P_{мин}$ и $P_{макс}$), м ²	— —
7.	Кадастровый или иной государственный учетный номер (инвентарный) здания, сооружения, объекта незавершенного строительства, расположенного на земельном участке	—
8.	Вид (виды) разрешенного использования	Под индивидуальный жилой дом
8.1.	Дополнительные сведения об использовании земельного участка	—
9.	Сведения о земельных участках (землях общего пользования, территории общего пользования), посредством которых обеспечивается доступ	—
10.	Иные сведения	—
4. Пояснения к сведениям об уточняемом земельном участке с кадастровым номером		67:25:0010607:135 :
1.	—	

1. Сведения о характерных точках границ уточняемого земельного участка с кадастровым номером						67:25:0010607:1358		:
Система координат				МСК-67, зона 1		Зона № 1		
Обозначение характерных точек границ	Координаты, м				Метод определения координат	Формулы, примененные для расчета средней квадратической погрешности определения координат характерных точек границ (Mt), с подставленными в такие формулы значениями и итоговые (вычисленные) значения Mt, м	Описание закрепления точки	
	содержатся в Едином государственном реестре недвижимости		определены в результате выполнения комплексных кадастровых работ					
	X	Y	X	Y				
1	2	3	4	5	6	7	8	
1090	491 754,28	1 264 562,46	491 754,28	1 264 562,46	—	0,10	—	
169	491 775,16	1 264 578,27	491 775,16	1 264 578,27			закрепление отсутствует	
168	491 773,62	1 264 580,30	491 773,62	1 264 580,30			—	
1091	491 752,86	1 264 564,50	491 752,86	1 264 564,50				
1090	491 754,28	1 264 562,46	491 754,28	1 264 562,46				
2. Сведения о частях границ уточняемого земельного участка с кадастровым номером						67:25:0010607:1358		:
Обозначение части границ		Горизонтальное проложение (S), м	Описание прохождения части границ		Сведения о согласовании местоположения границ (согласовано/спорное)			
от т.	до т.							
1	2	3	4		5			
1090	169	26,19	—		согласовано			
169	168	2,55						
168	1091	26,09						
1091	1090	2,49						
3. Сведения о характеристиках уточняемого земельного участка с кадастровым номером						67:25:0010607:1358		:
№ п/п	Наименование характеристики				Значение характеристики			
1	2				3			
1.	Адрес земельного участка				Российская Федерация, Смоленская область, муниципальный округ Ярцевский, город Ярцево, переулок Декабристов, земельный участок 14/Б			
1.1.	Сведения о местоположении земельного участка (при отсутствии адреса) в структурированном в соответствии с федеральной информационной адресной системой виде				—			
1.2.	Дополнительные сведения о местоположении земельного участка				—			

1	2				3		
2.	Площадь земельного участка ± величина погрешности определения (вычисления) площади (Р ± ΔР), м²				66 ± 3,00		
3.	Формула, примененная для вычисления предельной погрешности определения площади земельного участка, с подставленными значениями и итоговые (вычисленные) значения				3,5*0,10*√(66,00) = 3		
4.	Площадь земельного участка согласно сведениям Единого государственного реестра недвижимости (Ркад), м²				66,00		
5.	Оценка расхождения Р и Ркад (Р - Ркад), м²				0		
6.	Предельный минимальный и максимальный размеры земельного участка (Рмин и Рмакс), м²				— —		
7.	Кадастровый или иной государственный учетный номер (инвентарный) здания, сооружения, объекта незавершенного строительства, расположенного на земельном участке				—		
8.	Вид (виды) разрешенного использования				Под огород		
8.1.	Дополнительные сведения об использовании земельного участка				—		
9.	Сведения о земельных участках (землях общего пользования, территории общего пользования), посредством которых обеспечивается доступ				—		
10.	Иные сведения				—		
4. Пояснения к сведениям об уточняемом земельном участке с кадастровым номером					67:25:0010607:1358 :		
1.					—		
1. Сведения о характерных точках границ уточняемого земельного участка с кадастровым номером					67:25:0010607:1359 :		
Система координат МСК-67, зона 1					Зона № 1		
Обоз- начение харак- терных точек границ	Координаты, м				Метод определения координат	Формулы, примененные для расчета средней квадратической погрешности определения координат характерных точек границ (Mt), с подставленными в такие формулы значениями и итоговые (вычисленные) значения Mt, м	Описание закрепления точки
	содержатся в Едином государственном реестре недвижимости		определены в результате выполнения комплексных кадастровых работ				
	X	Y	X	Y			
1	2	3	4	5	6	7	8

1	2	3	4	5	6	7	8
1493	491 833,96	1 264 533,62	491 833,96	1 264 533,62	—	0,10	долговременный межевой знак
670	491 824,99	1 264 545,49	491 824,99	1 264 545,49			
669	491 822,32	1 264 543,07	491 822,32	1 264 543,07			
668	491 806,36	1 264 529,76	491 806,36	1 264 529,76			
667	491 802,52	1 264 531,98	491 802,52	1 264 531,98			
666	491 796,03	1 264 522,18	491 796,03	1 264 522,18			
665	491 795,50	1 264 518,53	491 795,50	1 264 518,53			
461	491 783,94	1 264 497,75	491 783,94	1 264 497,75			
456	491 794,46	1 264 489,06	491 794,46	1 264 489,06			
1494	491 796,62	1 264 487,28	491 796,62	1 264 487,28			
1495	491 807,30	1 264 502,25	491 807,30	1 264 502,25			
1496	491 813,39	1 264 511,39	491 813,39	1 264 511,39			
1497	491 816,62	1 264 514,76	491 816,62	1 264 514,76			
1493	491 833,96	1 264 533,62	491 833,96	1 264 533,62			

2. Сведения о частях границ уточняемого земельного участка с кадастровым номером					67:25:0010607:1359		:
Обозначение части границ		Горизонтальное проложение (S), м	Описание прохождения части границ	Сведения о согласовании местоположения границ (согласовано/спорное)			
от т.	до т.						
1	2	3	4	5			
1493	670	14,88	—	согласовано			
670	669	3,60					
669	668	20,78					

1	2	3	4	5
668	667	4,44	—	согласовано
667	666	11,75		
666	665	3,69		
665	461	23,78		
461	456	13,65		
456	1494	2,80		
1494	1495	18,39		
1495	1496	10,98		
1496	1497	4,67		
1497	1493	25,62		

3. Сведения о характеристиках уточняемого земельного участка с кадастровым номером 67:25:0010607:1359 :

№ п/п	Наименование характеристики	Значение характеристики
1	2	3
1.	Адрес земельного участка	—
1.1.	Сведения о местоположении земельного участка (при отсутствии адреса) в структурированном в соответствии с федеральной информационной адресной системой виде	Российская Федерация, Смоленская область, Ярцевский р-н, Ярцево г, Советская ул
1.2.	Дополнительные сведения о местоположении земельного участка	—
2.	Площадь земельного участка ± величина погрешности определения (вычисления) площади ($P \pm \Delta P$), м²	$1\ 101 \pm 12,00$
3.	Формула, примененная для вычисления предельной погрешности определения площади земельного участка, с подставленными значениями и итоговые (вычисленные) значения	$3,5*0,10*\sqrt{(1\ 101,00)} = 12$
4.	Площадь земельного участка согласно сведениям Единого государственного реестра недвижимости (Ркад), м²	1 101,00
5.	Оценка расхождения Р и Ркад ($P - P_{кад}$), м²	0
6.	Предельный минимальный и максимальный размеры земельного участка ($P_{мин}$ и $P_{макс}$), м²	— —
7.	Кадастровый или иной государственный учетный номер (инвентарный) здания, сооружения, объекта незавершенного строительства, расположенного на земельном участке	—
8.	Вид (виды) разрешенного использования	под жилой дом
8.1.	Дополнительные сведения об использовании земельного участка	—

1	2				3		
9.	Сведения о земельных участках (землях общего пользования, территории общего пользования), посредством которых обеспечивается доступ				—		
10.	Иные сведения				—		
4. Пояснения к сведениям об уточняемом земельном участке с кадастровым номером 67:25:0010607:1359 :							
1.	—						
1. Сведения о характерных точках границ уточняемого земельного участка с кадастровым номером 67:25:0010607:137 :							
Система координат МСК-67, зона 1 Зона № 1							
Обоз- начение харак- терных точек границ	Координаты, м				Метод определения координат	Формулы, примененные для расчета средней квадратической погрешности определения координат характерных точек границ (Mt), с подставленными в такие формулы значениями и итоговые (вычисленные) значения Mt, м	Описание закрепления точки
	содержатся в Едином государственном реестре недвижимости		определены в результате выполнения комплексных кадастровых работ				
	X	Y	X	Y			
1	2	3	4	5	6	7	8
579	491 394,18	1 264 586,96	491 394,18	1 264 586,96	—	0,10	Временный межевой знак
580	491 417,68	1 264 604,40	491 417,68	1 264 604,40			
340	491 417,05	1 264 605,33	491 417,05	1 264 605,33			
339	491 391,21	1 264 643,65	491 391,21	1 264 643,65			
351	491 390,95	1 264 643,48	491 390,95	1 264 643,48			
354	491 366,70	1 264 626,72	491 366,70	1 264 626,72			
581	491 366,88	1 264 626,20	491 366,88	1 264 626,20			
579	491 394,18	1 264 586,96	491 394,18	1 264 586,96			
2. Сведения о частях границ уточняемого земельного участка с кадастровым номером 67:25:0010607:137 :							
Обозначение части границ		Горизонтальное проложение (S), м	Описание прохождения части границ		Сведения о согласовании местоположения границ (согласовано/спорное)		
от т.	до т.						
1	2	3	4		5		
579	580	29,26	—		согласовано		
580	340	1,12					
340	339	46,22					
339	351	0,31					

1	2	3	4	5
351	354	29,48	—	согласовано
354	581	0,55		
581	579	47,80		

3. Сведения о характеристиках уточняемого земельного участка с кадастровым номером 67:25:0010607:137 :

№ п/п	Наименование характеристики	Значение характеристики
1	2	3
1.	Адрес земельного участка	—
1.1.	Сведения о местоположении земельного участка (при отсутствии адреса) в структурированном в соответствии с федеральной информационной адресной системой виде	Российская Федерация, Смоленская область, Ярцевский р-н, Ярцево г, Космонавтов ул, д 19
1.2.	Дополнительные сведения о местоположении земельного участка	—
2.	Площадь земельного участка ± величина погрешности определения (вычисления) площади ($P \pm \Delta P$), м²	1 416 ± 13,00
3.	Формула, примененная для вычисления предельной погрешности определения площади земельного участка, с подставленными значениями и итоговые (вычисленные) значения	$3,5 * 0,10 * \sqrt{(1\ 416,00)} = 13$
4.	Площадь земельного участка согласно сведениям Единого государственного реестра недвижимости (Ркад), м²	1 416,00
5.	Оценка расхождения Р и Ркад ($P - P_{кад}$), м²	0
6.	Предельный минимальный и максимальный размеры земельного участка ($P_{мин}$ и $P_{макс}$), м²	— —
7.	Кадастровый или иной государственный учетный номер (инвентарный) здания, сооружения, объекта незавершенного строительства, расположенного на земельном участке	—
8.	Вид (виды) разрешенного использования	индивидуальное жилищное строительство
8.1.	Дополнительные сведения об использовании земельного участка	—
9.	Сведения о земельных участках (землях общего пользования, территории общего пользования), посредством которых обеспечивается доступ	—
10.	Иные сведения	—

4. Пояснения к сведениям об уточняемом земельном участке с кадастровым номером 67:25:0010607:137 :

1.	—
----	---

1. Сведения о характерных точках границ уточняемого земельного участка с кадастровым номером

67:25:0010607:141

:

Система координат

МСК-67, зона 1

Зона №

1

Обоз- начение харак- терных точек границ	Координаты, м				Метод определения координат	Формулы, примененные для расчета средней квадратической погрешности определения координат характерных точек границ (Mt), с подставленными в такие формулы значениями и итоговые (вычисленные) значения Mt, м	Описание закрепления точки
	содержатся в Едином государственном реестре недвижимости		определены в результате выполнения комплексных кадастровых работ				
	X	Y	X	Y			
1	2	3	4	5	6	7	8
582	491 355,64	1 264 559,77	491 355,64	1 264 559,77	—	—	—
583	491 369,77	1 264 569,22	491 369,77	1 264 569,22			
584	491 340,33	1 264 606,37	491 340,33	1 264 606,37			
585	491 327,92	1 264 595,15	491 327,92	1 264 595,15			
586	491 336,31	1 264 584,45	491 336,31	1 264 584,45			
587	491 354,86	1 264 560,76	491 354,86	1 264 560,76			
582	491 355,64	1 264 559,77	491 355,64	1 264 559,77			

2. Сведения о частях границ уточняемого земельного участка с кадастровым номером

67:25:0010607:141

:

Обозначение части границ		Горизонтальное проложение (S), м	Описание прохождения части границ	Сведения о согласовании местоположения границ (согласовано/спорное)
от т.	до т.			
1	2	3	4	5
582	583	17,00	—	согласовано
583	584	47,40		
584	585	16,73		
585	586	13,60		
586	587	30,09		
587	582	1,26		

3. Сведения о характеристиках уточняемого земельного участка с кадастровым номером

67:25:0010607:141

:

№ п/п	Наименование характеристики	Значение характеристики
1	2	3

1	2	3
1.	Адрес земельного участка	—
1.1.	Сведения о местоположении земельного участка (при отсутствии адреса) в структурированном в соответствии с федеральной информационной адресной системой виде	Российская Федерация, Смоленская область, Ярцевский р-н, Ярцево г, Космонавтов ул, д №23
1.2.	Дополнительные сведения о местоположении земельного участка	—
2.	Площадь земельного участка \pm величина погрешности определения (вычисления) площади ($P \pm \Delta P$), м ²	$777 \pm 10,00$
3.	Формула, примененная для вычисления предельной погрешности определения площади земельного участка, с подставленными значениями и итоговые (вычисленные) значения	$3,5*0,10*\sqrt{(777,00)} = 10$
4.	Площадь земельного участка согласно сведениям Единого государственного реестра недвижимости (Ркад), м ²	776,00
5.	Оценка расхождения Р и Ркад ($P - P_{кад}$), м ²	1
6.	Предельный минимальный и максимальный размеры земельного участка ($P_{мин}$ и $P_{макс}$), м ²	— —
7.	Кадастровый или иной государственный учетный номер (инвентарный) здания, сооружения, объекта незавершенного строительства, расположенного на земельном участке	—
8.	Вид (виды) разрешенного использования	Под индивидуальный жилой дом
8.1.	Дополнительные сведения об использовании земельного участка	—
9.	Сведения о земельных участках (землях общего пользования, территории общего пользования), посредством которых обеспечивается доступ	—
10.	Иные сведения	—
4. Пояснения к сведениям об уточняемом земельном участке с кадастровым номером		67:25:0010607:141 :
1.	—	

1. Сведения о характерных точках границ уточняемого земельного участка с кадастровым номером

67:25:0010607:143

:

Система координат

МСК-67, зона 1

Зона №

1

Обоз- начение харак- терных точек границ	Координаты, м				Метод определения координат	Формулы, примененные для расчета средней квадратической погрешности определения координат характерных точек границ (Mt), с подставленными в такие формулы значениями и итоговые (вычисленные) значения Mt, м	Описание закрепления точки
	содержатся в Едином государственном реестре недвижимости		определены в результате выполнения комплексных кадастровых работ				
	X	Y	X	Y			
1	2	3	4	5	6	7	8
585	491 327,92	1 264 595,15	491 327,92	1 264 595,15	—	—	—
588	491 318,24	1 264 586,31	491 318,24	1 264 586,31		0,30	
589	491 311,14	1 264 579,72	491 311,14	1 264 579,72			
590	491 320,10	1 264 568,97	491 320,10	1 264 568,97			
591	491 337,20	1 264 548,47	491 337,20	1 264 548,47			
592	491 338,16	1 264 547,32	491 338,16	1 264 547,32			
593	491 354,40	1 264 558,90	491 354,40	1 264 558,90			
582	491 355,64	1 264 559,77	491 355,64	1 264 559,77		—	
587	491 354,86	1 264 560,76	491 354,86	1 264 560,76			
586	491 336,31	1 264 584,45	491 336,31	1 264 584,45			
585	491 327,92	1 264 595,15	491 327,92	1 264 595,15			

2. Сведения о частях границ уточняемого земельного участка с кадастровым номером

67:25:0010607:143

:

Обозначение части границ		Горизонтальное проложение (S), м	Описание прохождения части границ	Сведения о согласовании местоположения границ (согласовано/спорное)
от т.	до т.			
1	2	3	4	5
585	588	13,11	—	согласовано
588	589	9,69		
589	590	13,99		
590	591	26,70		
591	592	1,50		
592	593	19,95		
593	582	1,51		
582	587	1,26		

1	2	3	4	5
587	586	30,09	—	согласовано
586	585	13,60		
3. Сведения о характеристиках уточняемого земельного участка с кадастровым номером				67:25:0010607:143 :
№ п/п	Наименование характеристики		Значение характеристики	
1	2		3	
1.	Адрес земельного участка		—	
1.1.	Сведения о местоположении земельного участка (при отсутствии адреса) в структурированном в соответствии с федеральной информационной адресной системой виде		Российская Федерация, Смоленская область, Ярцевский р-н, Ярцево г, Космонавтов ул, д 25	
1.2.	Дополнительные сведения о местоположении земельного участка		—	
2.	Площадь земельного участка ± величина погрешности определения (вычисления) площади (Р ± ΔР), м²		963 ± 11,00	
3.	Формула, примененная для вычисления предельной погрешности определения площади земельного участка, с подставленными значениями и итоговые (вычисленные) значения		3,5*0,10*√(963,00) = 11	
4.	Площадь земельного участка согласно сведениям Единого государственного реестра недвижимости (Ркад), м²		963,00	
5.	Оценка расхождения Р и Ркад (Р - Ркад), м²		0	
6.	Предельный минимальный и максимальный размеры земельного участка (Рмин и Рмакс), м²		— —	
7.	Кадастровый или иной государственный учетный номер (инвентарный) здания, сооружения, объекта незавершенного строительства, расположенного на земельном участке		—	
8.	Вид (виды) разрешенного использования		для индивидуального жилищного строительства	
8.1.	Дополнительные сведения об использовании земельного участка		—	
9.	Сведения о земельных участках (землях общего пользования, территории общего пользования), посредством которых обеспечивается доступ		—	
10.	Иные сведения		—	
4. Пояснения к сведениям об уточняемом земельном участке с кадастровым номером				67:25:0010607:143 :
1.	—			

1. Сведения о характерных точках границ уточняемого земельного участка с кадастровым номером						67:25:0010607:144		:
Система координат				МСК-67, зона 1		Зона № 1		
Обозначение характерных точек границ	Координаты, м				Метод определения координат	Формулы, примененные для расчета средней квадратической погрешности определения координат характерных точек границ (Mt), с подставленными в такие формулы значениями и итоговые (вычисленные) значения Mt, м	Описание закрепления точки	
	содержатся в Едином государственном реестре недвижимости		определены в результате выполнения комплексных кадастровых работ					
	X	Y	X	Y				
1	2	3	4	5	6	7	8	
594	491 339,14	1 264 481,86	491 339,14	1 264 481,86	—	0,10	Временный межевой знак	
46	491 358,23	1 264 496,74	491 358,23	1 264 496,74			Долговременный межевой знак	
45	491 332,47	1 264 527,05	491 332,47	1 264 527,05				
44	491 331,50	1 264 528,18	491 331,50	1 264 528,18				
425	491 303,17	1 264 506,36	491 303,17	1 264 506,36				
424	491 327,69	1 264 474,62	491 327,69	1 264 474,62				
594	491 339,14	1 264 481,86	491 339,14	1 264 481,86			Временный межевой знак	
2. Сведения о частях границ уточняемого земельного участка с кадастровым номером						67:25:0010607:144		:
Обозначение части границ		Горизонтальное проложение (S), м	Описание прохождения части границ		Сведения о согласовании местоположения границ (согласовано/спорное)			
от т.	до т.							
1	2	3	4		5			
594	46	24,20	—		согласовано			
46	45	39,78						
45	44	1,49						
44	425	35,76						
425	424	40,11						
424	594	13,55						
3. Сведения о характеристиках уточняемого земельного участка с кадастровым номером						67:25:0010607:144		:
№ п/п	Наименование характеристики			Значение характеристики				

1	2	3
1.	Адрес земельного участка	—
1.1.	Сведения о местоположении земельного участка (при отсутствии адреса) в структурированном в соответствии с федеральной информационной адресной системой виде	Российская Федерация, Смоленская область, Ярцевский р-н, Ярцево г, Космонавтов ул, д 26
1.2.	Дополнительные сведения о местоположении земельного участка	—
2.	Площадь земельного участка \pm величина погрешности определения (вычисления) площади ($P \pm \Delta P$), м ²	$1\,509 \pm 14,00$
3.	Формула, примененная для вычисления предельной погрешности определения площади земельного участка, с подставленными значениями и итоговые (вычисленные) значения	$3,5*0,10*\sqrt{(1\,509,00)} = 14$
4.	Площадь земельного участка согласно сведениям Единого государственного реестра недвижимости (Ркад), м ²	1 509,00
5.	Оценка расхождения Р и Ркад ($P - P_{кад}$), м ²	0
6.	Предельный минимальный и максимальный размеры земельного участка ($P_{мин}$ и $P_{макс}$), м ²	— —
7.	Кадастровый или иной государственный учетный номер (инвентарный) здания, сооружения, объекта незавершенного строительства, расположенного на земельном участке	—
8.	Вид (виды) разрешенного использования	под индивидуальным жилым домом
8.1.	Дополнительные сведения об использовании земельного участка	—
9.	Сведения о земельных участках (землях общего пользования, территории общего пользования), посредством которых обеспечивается доступ	—
10.	Иные сведения	—
4. Пояснения к сведениям об уточняемом земельном участке с кадастровым номером		67:25:0010607:144 :
1.	—	

1. Сведения о характерных точках границ уточняемого земельного участка с кадастровым номером67:25:0010607:145:

Система координатМСК-67, зона 1Зона №1

Обоз- начение харак- терных точек границ	Координаты, м				Метод определения координат	Формулы, примененные для расчета средней квадратической погрешности определения координат характерных точек границ (Mt), с подставленными в такие формулы значениями и итоговые (вычисленные) значения Mt, м	Описание закрепления точки
	содержатся в Едином государственном реестре недвижимости		определены в результате выполнения комплексных кадастровых работ				
	X	Y	X	Y			
1	2	3	4	5	6	7	8
595	491 289,50	1 264 567,94	491 289,50	1 264 567,94	—	—	—
596	491 318,01	1 264 535,08	491 318,01	1 264 535,08			
597	491 318,95	1 264 533,92	491 318,95	1 264 533,92			
592	491 338,16	1 264 547,32	491 338,16	1 264 547,32		0,30	
591	491 337,20	1 264 548,47	491 337,20	1 264 548,47			
590	491 320,10	1 264 568,97	491 320,10	1 264 568,97			
589	491 311,14	1 264 579,72	491 311,14	1 264 579,72		—	
598	491 307,30	1 264 577,91	491 307,30	1 264 577,91			
599	491 304,49	1 264 580,76	491 304,49	1 264 580,76			
600	491 293,77	1 264 571,82	491 293,77	1 264 571,82			
595	491 289,50	1 264 567,94	491 289,50	1 264 567,94			

2. Сведения о частях границ уточняемого земельного участка с кадастровым номером67:25:0010607:145:

Обозначение части границ		Горизонтальное проложение (S), м	Описание прохождения части границ	Сведения о согласовании местоположения границ (согласовано/спорное)
от т.	до т.			
1	2	3	4	5
595	596	43,50	—	согласовано
596	597	1,49		
597	592	23,42		
592	591	1,50		
591	590	26,70		
590	589	13,99		
589	598	4,25		
598	599	4,00		

1	2	3	4	5
599	600	13,96	—	согласовано
600	595	5,77		

3. Сведения о характеристиках уточняемого земельного участка с кадастровым номером 67:25:0010607:145 :

№ п/п	Наименование характеристики	Значение характеристики
1	2	3
1.	Адрес земельного участка	—
1.1.	Сведения о местоположении земельного участка (при отсутствии адреса) в структурированном в соответствии с федеральной информационной адресной системой виде	Российская Федерация, Смоленская область, Ярцевский р-н, Ярцево г, Космонавтов ул, д 27
1.2.	Дополнительные сведения о местоположении земельного участка	—
2.	Площадь земельного участка ± величина погрешности определения (вычисления) площади ($P \pm \Delta P$), м ²	$1\,077 \pm 11,00$
3.	Формула, примененная для вычисления предельной погрешности определения площади земельного участка, с подставленными значениями и итоговые (вычисленные) значения	$3,5*0,10*\sqrt{(1\,077,00)} = 11$
4.	Площадь земельного участка согласно сведениям Единого государственного реестра недвижимости (Ркад), м ²	1 077,00
5.	Оценка расхождения Р и Ркад ($P - P_{кад}$), м ²	0
6.	Предельный минимальный и максимальный размеры земельного участка (Рмин и Рмакс), м ²	— —
7.	Кадастровый или иной государственный учетный номер (инвентарный) здания, сооружения, объекта незавершенного строительства, расположенного на земельном участке	—
8.	Вид (виды) разрешенного использования	под индивидуальный жилой дом
8.1.	Дополнительные сведения об использовании земельного участка	—
9.	Сведения о земельных участках (землях общего пользования, территории общего пользования), посредством которых обеспечивается доступ	—
10.	Иные сведения	—

4. Пояснения к сведениям об уточняемом земельном участке с кадастровым номером 67:25:0010607:145 :

1.	—
----	---

1. Сведения о характерных точках границ уточняемого земельного участка с кадастровым номером

67:25:0010607:154

:

Система координат

МСК-67, зона 1

Зона №

1

Обоз- начение харак- терных точек границ	Координаты, м				Метод определения координат	Формулы, примененные для расчета средней квадратической погрешности определения координат характерных точек границ (Mt), с подставленными в такие формулы значениями и итоговые (вычисленные) значения Mt, м	Описание закрепления точки
	содержатся в Едином государственном реестре недвижимости		определены в результате выполнения комплексных кадастровых работ				
	X	Y	X	Y			
1	2	3	4	5	6	7	8
601	491 283,02	1 264 440,63	491 283,02	1 264 440,63	—	0,10	Долговременный межевой знак
142	491 283,02	1 264 440,64	491 283,02	1 264 440,64			
141	491 272,51	1 264 454,89	491 272,51	1 264 454,89			
140	491 265,11	1 264 462,15	491 265,11	1 264 462,15			
139	491 259,77	1 264 458,77	491 259,77	1 264 458,77			
138	491 255,43	1 264 465,61	491 255,43	1 264 465,61			
137	491 251,24	1 264 470,18	491 251,24	1 264 470,18			
602	491 245,30	1 264 466,36	491 245,30	1 264 466,36			Закрепление отсутствует
603	491 268,76	1 264 430,06	491 268,76	1 264 430,06			
601	491 283,02	1 264 440,63	491 283,02	1 264 440,63			

2. Сведения о частях границ уточняемого земельного участка с кадастровым номером

67:25:0010607:154

:

Обозначение части границ		Горизонтальное проложение (S), м	Описание прохождения части границ	Сведения о согласовании местоположения границ (согласовано/спорное)
от т.	до т.			
1	2	3	4	5
601	142	0,01	—	согласовано
142	141	17,71		

1	2	3	4	5
141	140	10,37	—	согласовано
140	139	6,32		
139	138	8,10		
138	137	6,20		
137	602	7,06		
602	603	43,22		
603	601	17,75		

3. Сведения о характеристиках уточняемого земельного участка с кадастровым номером 67:25:0010607:154 :

№ п/п	Наименование характеристики	Значение характеристики
1	2	3
1.	Адрес земельного участка	—
1.1.	Сведения о местоположении земельного участка (при отсутствии адреса) в структурированном в соответствии с федеральной информационной адресной системой виде	Российская Федерация, Смоленская область, Ярцевский р-н, Ярцево г, Космонавтов ул, д 30, кв 2
1.2.	Дополнительные сведения о местоположении земельного участка	—
2.	Площадь земельного участка ± величина погрешности определения (вычисления) площади ($P \pm \Delta P$), м²	$583 \pm 8,00$
3.	Формула, примененная для вычисления предельной погрешности определения площади земельного участка, с подставленными значениями и итоговые (вычисленные) значения	$3,5*0,10*\sqrt{(583,00)} = 8$
4.	Площадь земельного участка согласно сведениям Единого государственного реестра недвижимости (Ркад), м²	583,00
5.	Оценка расхождения Р и Ркад ($P - P_{кад}$), м²	0
6.	Предельный минимальный и максимальный размеры земельного участка ($P_{мин}$ и $P_{макс}$), м²	— —
7.	Кадастровый или иной государственный учетный номер (инвентарный) здания, сооружения, объекта незавершенного строительства, расположенного на земельном участке	—
8.	Вид (виды) разрешенного использования	Под частью жилого дома
8.1.	Дополнительные сведения об использовании земельного участка	—
9.	Сведения о земельных участках (землях общего пользования, территории общего пользования), посредством которых обеспечивается доступ	—

1	2				3		
10.	Иные сведения				—		
4. Пояснения к сведениям об уточняемом земельном участке с кадастровым номером					67:25:0010607:154 :		
1.	—						
1. Сведения о характерных точках границ уточняемого земельного участка с кадастровым номером					67:25:0010607:155 :		
Система координат МСК-67, зона 1					Зона № 1		
Обозначение характерных точек границ	Координаты, м				Метод определения координат	Формулы, примененные для расчета средней квадратической погрешности определения координат характерных точек границ (Mt), с подставленными в такие формулы значениями и итоговые (вычисленные) значения Mt, м	Описание закрепления точки
	содержатся в Едином государственном реестре недвижимости		определены в результате выполнения комплексных кадастровых работ				
	X	Y	X	Y			
1	2	3	4	5	6	7	8
604	491 291,97	1 264 516,59	491 291,97	1 264 516,59	—	0,30	—
605	491 283,30	1 264 528,19	491 283,30	1 264 528,19			
606	491 265,00	1 264 549,24	491 265,00	1 264 549,24			
607	491 240,74	1 264 530,36	491 240,74	1 264 530,36			Долговременный межевой знак
608	491 252,05	1 264 514,37	491 252,05	1 264 514,37			
609	491 263,68	1 264 496,48	491 263,68	1 264 496,48			
604	491 291,97	1 264 516,59	491 291,97	1 264 516,59			
2. Сведения о частях границ уточняемого земельного участка с кадастровым номером					67:25:0010607:155 :		
Обозначение части границ		Горизонтальное проложение (S), м	Описание прохождения части границ		Сведения о согласовании местоположения границ (согласовано/спорное)		
от т.	до т.						
1	2	3	4		5		
604	605	14,48	—		согласовано		
605	606	27,89					
606	607	30,74					
607	608	19,59					
608	609	21,34					

1	2	3	4	5
609	604	34,71	—	согласовано
3. Сведения о характеристиках уточняемого земельного участка с кадастровым номером			67:25:0010607:155	
№ п/п	Наименование характеристики		Значение характеристики	
1	2		3	
1.	Адрес земельного участка		—	
1.1.	Сведения о местоположении земельного участка (при отсутствии адреса) в структурированном в соответствии с федеральной информационной адресной системой виде		215800, Российская Федерация, Смоленская область, Ярцевский р-н, Ярцево г, Космонавтов ул, д 31	
1.2.	Дополнительные сведения о местоположении земельного участка		—	
2.	Площадь земельного участка ± величина погрешности определения (вычисления) площади (Р ± ΔР), м²		1 367 ± 13,00	
3.	Формула, примененная для вычисления предельной погрешности определения площади земельного участка, с подставленными значениями и итоговые (вычисленные) значения		3,5*0,10*√(1 367,00) = 13	
4.	Площадь земельного участка согласно сведениям Единого государственного реестра недвижимости (Ркад), м²		1 367,00	
5.	Оценка расхождения Р и Ркад (Р - Ркад), м²		0	
6.	Предельный минимальный и максимальный размеры земельного участка (Рмин и Рмакс), м²		— —	
7.	Кадастровый или иной государственный учетный номер (инвентарный) здания, сооружения, объекта незавершенного строительства, расположенного на земельном участке		—	
8.	Вид (виды) разрешенного использования		Под индивидуальный жилой дом	
8.1.	Дополнительные сведения об использовании земельного участка		—	
9.	Сведения о земельных участках (землях общего пользования, территории общего пользования), посредством которых обеспечивается доступ		—	
10.	Иные сведения		—	
4. Пояснения к сведениям об уточняемом земельном участке с кадастровым номером			67:25:0010607:155	
1.	—			

1. Сведения о характерных точках границ уточняемого земельного участка с кадастровым номером					67:25:0010607:157			:
Система координат			МСК-67, зона 1		Зона №			1
Обоз- начение харак- терных точек границ	Координаты, м				Метод определения координат	Формулы, примененные для расчета средней квадратической погрешности определения координат характерных точек границ (Mt), с подставленными в такие формулы значениями и итоговые (вычисленные) значения Mt, м	Описание закрепления точки	
	содержатся в Едином государственном реестре недвижимости		определены в результате выполнения комплексных кадастровых работ					
	X	Y	X	Y				
1	2	3	4	5	6	7	8	
610	491 724,51	1 264 386,10	491 724,51	1 264 386,10	—	0,30	—	
611	491 728,67	1 264 379,09	491 728,67	1 264 379,09				
612	491 729,05	1 264 378,49	491 729,05	1 264 378,49				
613	491 757,62	1 264 396,85	491 757,62	1 264 396,85				
614	491 755,59	1 264 399,01	491 755,59	1 264 399,01				
615	491 748,54	1 264 400,43	491 748,54	1 264 400,43				
467	491 715,43	1 264 406,69	491 715,43	1 264 406,69		0,10		
466	491 714,67	1 264 405,95	491 714,67	1 264 405,95				
465	491 713,42	1 264 404,75	491 713,42	1 264 404,75				
616	491 718,58	1 264 396,07	491 718,58	1 264 396,07		0,30		
617	491 718,09	1 264 395,75	491 718,09	1 264 395,75				
618	491 721,55	1 264 390,08	491 721,55	1 264 390,08				
619	491 722,02	1 264 390,40	491 722,02	1 264 390,40				
610	491 724,51	1 264 386,10	491 724,51	1 264 386,10				
2. Сведения о частях границ уточняемого земельного участка с кадастровым номером					67:25:0010607:157			:
Обозначение части границ		Горизонтальное проложение (S), м	Описание прохождения части границ		Сведения о согласовании местоположения границ (согласовано/спорное)			
от т.	до т.							
1	2	3	4		5			
610	611	8,15	—		согласовано			
611	612	0,71						
612	613	33,96						
613	614	2,96						
614	615	7,19						

1	2	3	4	5
615	467	33,70	—	согласовано
467	466	1,06		
466	465	1,73		
465	616	10,10		
616	617	0,59		
617	618	6,64		
618	619	0,57		
619	610	4,97		

3. Сведения о характеристиках уточняемого земельного участка с кадастровым номером 67:25:0010607:157 :

№ п/п	Наименование характеристики	Значение характеристики
1	2	3
1.	Адрес земельного участка	—
1.1.	Сведения о местоположении земельного участка (при отсутствии адреса) в структурированном в соответствии с федеральной информационной адресной системой виде	Российская Федерация, Смоленская область, Ярцевский р-н, Ярцево г, Красноармейская ул, д 1
1.2.	Дополнительные сведения о местоположении земельного участка	—
2.	Площадь земельного участка ± величина погрешности определения (вычисления) площади ($P \pm \Delta P$), м²	$610 \pm 9,00$
3.	Формула, примененная для вычисления предельной погрешности определения площади земельного участка, с подставленными значениями и итоговые (вычисленные) значения	$3,5*0,10*\sqrt{(610,00)} = 9$
4.	Площадь земельного участка согласно сведениям Единого государственного реестра недвижимости (Ркад), м²	610,00
5.	Оценка расхождения Р и Ркад ($P - P_{кад}$), м²	0
6.	Предельный минимальный и максимальный размеры земельного участка ($P_{мин}$ и $P_{макс}$), м²	— —
7.	Кадастровый или иной государственный учетный номер (инвентарный) здания, сооружения, объекта незавершенного строительства, расположенного на земельном участке	—
8.	Вид (виды) разрешенного использования	Под строительство индивидуального жилого дома
8.1.	Дополнительные сведения об использовании земельного участка	—

1	2				3		
9.	Сведения о земельных участках (землях общего пользования, территории общего пользования), посредством которых обеспечивается доступ				—		
10.	Иные сведения				—		
4. Пояснения к сведениям об уточняемом земельном участке с кадастровым номером					67:25:0010607:157		
1.	—						
1. Сведения о характерных точках границ уточняемого земельного участка с кадастровым номером					67:25:0010607:158		
Система координат					МСК-67, зона 1		
					Зона № 1		
Обозначение характерных точек границ	Координаты, м				Метод определения координат	Формулы, примененные для расчета средней квадратической погрешности определения координат характерных точек границ (Mt), с подставленными в такие формулы значениями и итоговые (вычисленные) значения Mt, м	Описание закрепления точки
	содержатся в Едином государственном реестре недвижимости		определены в результате выполнения комплексных кадастровых работ				
	X	Y	X	Y			
1	2	3	4	5	6	7	8
610	491 724,51	1 264 386,10	491 724,51	1 264 386,10	—	0,30	—
619	491 722,02	1 264 390,40	491 722,02	1 264 390,40			
618	491 721,55	1 264 390,08	491 721,55	1 264 390,08			
617	491 718,09	1 264 395,75	491 718,09	1 264 395,75			
616	491 718,58	1 264 396,07	491 718,58	1 264 396,07			
465	491 713,42	1 264 404,75	491 713,42	1 264 404,75		0,10	
464	491 703,32	1 264 397,18	491 703,32	1 264 397,18			
475	491 696,80	1 264 393,02	491 696,80	1 264 393,02			
620	491 709,93	1 264 370,72	491 709,93	1 264 370,72		0,30	
621	491 711,37	1 264 368,26	491 711,37	1 264 368,26			
622	491 712,14	1 264 366,95	491 712,14	1 264 366,95			
623	491 717,45	1 264 370,68	491 717,45	1 264 370,68			
624	491 717,92	1 264 370,46	491 717,92	1 264 370,46			
625	491 728,07	1 264 377,30	491 728,07	1 264 377,30			
626	491 728,50	1 264 378,13	491 728,50	1 264 378,13			
612	491 729,05	1 264 378,49	491 729,05	1 264 378,49			

1	2	3	4	5	6	7	8	
611	491 728,67	1 264 379,09	491 728,67	1 264 379,09	—	0,30	—	
610	491 724,51	1 264 386,10	491 724,51	1 264 386,10				
2. Сведения о частях границ уточняемого земельного участка с кадастровым номером					67:25:0010607:158			:
Обозначение части границ		Горизонтальное проложение (S), м	Описание прохождения части границ		Сведения о согласовании местоположения границ (согласовано/спорное)			
от т.	до т.							
1	2	3	4		5			
610	619	4,97	—		согласовано			
619	618	0,57						
618	617	6,64						
617	616	0,59						
616	465	10,10						
465	464	12,62						
464	475	7,73						
475	620	25,88						
620	621	2,85						
621	622	1,52						
622	623	6,49						
623	624	0,52						
624	625	12,24						
625	626	0,93						
626	612	0,66						
612	611	0,71						
611	610	8,15						
3. Сведения о характеристиках уточняемого земельного участка с кадастровым номером					67:25:0010607:158			:
№ п/п	Наименование характеристики			Значение характеристики				
1	2			3				
1.	Адрес земельного участка			—				
1.1.	Сведения о местоположении земельного участка (при отсутствии адреса) в структурированном в соответствии с федеральной информационной адресной системой виде			Российская Федерация, Смоленская область, Ярцевский р-н, Ярцево г, Красноармейская ул, д 3				
1.2.	Дополнительные сведения о местоположении земельного участка			—				
2.	Площадь земельного участка ± величина погрешности определения (вычисления) площади (P ± ΔP), м²			616 ± 9,00				

1	2				3		
3.	Формула, примененная для вычисления предельной погрешности определения площади земельного участка, с подставленными значениями и итоговые (вычисленные) значения				3,5*0,10*√(616,00) = 9		
4.	Площадь земельного участка согласно сведениям Единого государственного реестра недвижимости (Ркад), м²				616,00		
5.	Оценка расхождения Р и Ркад (Р - Ркад), м²				0		
6.	Предельный минимальный и максимальный размеры земельного участка (Рмин и Рмакс), м²				— —		
7.	Кадастровый или иной государственный учетный номер (инвентарный) здания, сооружения, объекта незавершенного строительства, расположенного на земельном участке				—		
8.	Вид (виды) разрешенного использования				Под индивидуальный жилой дом		
8.1.	Дополнительные сведения об использовании земельного участка				—		
9.	Сведения о земельных участках (землях общего пользования, территории общего пользования), посредством которых обеспечивается доступ				—		
10.	Иные сведения				—		
4. Пояснения к сведениям об уточняемом земельном участке с кадастровым номером					67:25:0010607:158 :		
1.	—						
1. Сведения о характерных точках границ уточняемого земельного участка с кадастровым номером					67:25:0010607:16 :		
Система координат МСК-67, зона 1					Зона № 1		
Обоз- начение харак- терных точек границ	Координаты, м				Метод определения координат	Формулы, примененные для расчета средней квадратической погрешности определения координат характерных точек границ (Mt), с подставленными в такие формулы значениями и итоговые (вычисленные) значения Mt, м	Описание закрепления точки
	содержатся в Едином государственном реестре недвижимости		определены в результате выполнения комплексных кадастровых работ				
	X	Y	X	Y			
	1	2	3	4			
70	491 624,03	1 264 853,02	491 624,03	1 264 853,02	—	0,10	—
71	491 610,36	1 264 873,47	491 610,36	1 264 873,47			
22	491 563,77	1 264 838,64	491 563,77	1 264 838,64			

1	2	3	4	5	6	7	8
29	491 577,90	1 264 819,32	491 577,90	1 264 819,32	—	0,10	—
70	491 624,03	1 264 853,02	491 624,03	1 264 853,02			

2. Сведения о частях границ уточняемого земельного участка с кадастровым номером 67:25:0010607:16 :

Обозначение части границ		Горизонтальное проложение (S), м	Описание прохождения части границ	Сведения о согласовании местоположения границ (согласовано/спорное)
от т.	до т.			
1	2	3	4	5
70	71	24,60	—	согласовано
71	22	58,17		
22	29	23,94		
29	70	57,13		

3. Сведения о характеристиках уточняемого земельного участка с кадастровым номером 67:25:0010607:16 :

№ п/п	Наименование характеристики	Значение характеристики
1	2	3
1.	Адрес земельного участка	—
1.1.	Сведения о местоположении земельного участка (при отсутствии адреса) в структурированном в соответствии с федеральной информационной адресной системой виде	Российская Федерация, Смоленская область, Ярцевский р-н, Ярцево г, Советская ул, д 98/2
1.2.	Дополнительные сведения о местоположении земельного участка	—
2.	Площадь земельного участка ± величина погрешности определения (вычисления) площади ($P \pm \Delta P$), м²	$1\,398 \pm 13,00$
3.	Формула, примененная для вычисления предельной погрешности определения площади земельного участка, с подставленными значениями и итоговые (вычисленные) значения	$3,5 * 0,10 * \sqrt{(1\,398,00)} = 13$
4.	Площадь земельного участка согласно сведениям Единого государственного реестра недвижимости (Ркад), м²	1 398,00
5.	Оценка расхождения Р и Ркад ($P - P_{кад}$), м²	0
6.	Предельный минимальный и максимальный размеры земельного участка (Рмин и Рмакс), м²	— —
7.	Кадастровый или иной государственный учетный номер (инвентарный) здания, сооружения, объекта незавершенного строительства, расположенного на земельном участке	—
8.	Вид (виды) разрешенного использования	Под индивидуальный жилой дом

1	2				3		
8.1.	Дополнительные сведения об использовании земельного участка				—		
9.	Сведения о земельных участках (землях общего пользования, территории общего пользования), посредством которых обеспечивается доступ				—		
10.	Иные сведения				—		
4. Пояснения к сведениям об уточняемом земельном участке с кадастровым номером					67:25:0010607:16		
1.	—						
1. Сведения о характерных точках границ уточняемого земельного участка с кадастровым номером					67:25:0010607:161		
Система координат					МСК-67, зона 1		
					Зона № 1		
Обозначение характерных точек границ	Координаты, м				Метод определения координат	Формулы, примененные для расчета средней квадратической погрешности определения координат характерных точек границ (Mt), с подставленными в такие формулы значениями и итоговые (вычисленные) значения Mt, м	Описание закрепления точки
	содержатся в Едином государственном реестре недвижимости		определены в результате выполнения комплексных кадастровых работ				
	X	Y	X	Y			
1	2	3	4	5	6	7	8
627	491 649,35	1 264 328,64	491 649,35	1 264 328,64	—	0,10	Закрепление отсутствует
577	491 656,07	1 264 333,73	491 656,07	1 264 333,73		—	
575	491 640,08	1 264 357,09	491 640,08	1 264 357,09			
333	491 625,35	1 264 378,61	491 625,35	1 264 378,61		0,10	
628	491 609,88	1 264 369,02	491 609,88	1 264 369,02			
629	491 599,13	1 264 363,57	491 599,13	1 264 363,57			
630	491 607,18	1 264 352,12	491 607,18	1 264 352,12			
631	491 616,66	1 264 340,22	491 616,66	1 264 340,22			
632	491 620,01	1 264 335,58	491 620,01	1 264 335,58			
633	491 627,51	1 264 325,02	491 627,51	1 264 325,02			
634	491 632,11	1 264 317,59	491 632,11	1 264 317,59			
627	491 649,35	1 264 328,64	491 649,35	1 264 328,64			
2. Сведения о частях границ уточняемого земельного участка с кадастровым номером						67:25:0010607:161	
Обозначение части границ		Горизонтальное проложение (S), м	Описание прохождения части границ		Сведения о согласовании местоположения границ (согласовано/спорное)		
от т.	до т.						

1	2	3	4	5
627	577	8,43	—	согласовано
577	575	28,31		
575	333	26,08		
333	628	18,20		
628	629	12,05		
629	630	14,00		
630	631	15,21		
631	632	5,72		
632	633	12,95		
633	634	8,74		
634	627	20,48		

3. Сведения о характеристиках уточняемого земельного участка с кадастровым номером 67:25:0010607:161 :

№ п/п	Наименование характеристики	Значение характеристики
1	2	3
1.	Адрес земельного участка	—
1.1.	Сведения о местоположении земельного участка (при отсутствии адреса) в структурированном в соответствии с федеральной информационной адресной системой виде	Российская Федерация, Смоленская область, Ярцевский р-н, Ярцево г, Красноармейская ул, д 9
1.2.	Дополнительные сведения о местоположении земельного участка	—
2.	Площадь земельного участка ± величина погрешности определения (вычисления) площади ($P \pm \Delta P$), м²	$1\ 616 \pm 14,00$
3.	Формула, примененная для вычисления предельной погрешности определения площади земельного участка, с подставленными значениями и итоговые (вычисленные) значения	$3,5*0,10*\sqrt{(1\ 616,00)} = 14$
4.	Площадь земельного участка согласно сведениям Единого государственного реестра недвижимости (Ркад), м²	1 616,00
5.	Оценка расхождения Р и Ркад ($P - P_{кад}$), м²	0
6.	Предельный минимальный и максимальный размеры земельного участка ($P_{мин}$ и $P_{макс}$), м²	— —
7.	Кадастровый или иной государственный учетный номер (инвентарный) здания, сооружения, объекта незавершенного строительства, расположенного на земельном участке	—
8.	Вид (виды) разрешенного использования	под жилым домом

1	2				3		
8.1.	Дополнительные сведения об использовании земельного участка				—		
9.	Сведения о земельных участках (землях общего пользования, территории общего пользования), посредством которых обеспечивается доступ				—		
10.	Иные сведения				—		
4. Пояснения к сведениям об уточняемом земельном участке с кадастровым номером					67:25:0010607:161		
1.	—						
1. Сведения о характерных точках границ уточняемого земельного участка с кадастровым номером					67:25:0010607:163		
Система координат					МСК-67, зона 1		
					Зона № 1		
Обозначение характерных точек границ	Координаты, м				Метод определения координат	Формулы, примененные для расчета средней квадратической погрешности определения координат характерных точек границ (Mt), с подставленными в такие формулы значениями и итоговые (вычисленные) значения Mt, м	Описание закрепления точки
	содержатся в Едином государственном реестре недвижимости		определены в результате выполнения комплексных кадастровых работ				
	X	Y	X	Y			
1	2	3	4	5	6	7	8
634	491 632,11	1 264 317,59	491 632,11	1 264 317,59	—	0,10	Закрепление отсутствует
633	491 627,51	1 264 325,02	491 627,51	1 264 325,02			
632	491 620,01	1 264 335,58	491 620,01	1 264 335,58			
631	491 616,66	1 264 340,22	491 616,66	1 264 340,22			
630	491 607,18	1 264 352,12	491 607,18	1 264 352,12			
629	491 599,13	1 264 363,57	491 599,13	1 264 363,57			
635	491 598,03	1 264 362,65	491 598,03	1 264 362,65			—
284	491 599,32	1 264 360,81	491 599,32	1 264 360,81			
636	491 582,06	1 264 352,09	491 582,06	1 264 352,09			
637	491 577,61	1 264 349,08	491 577,61	1 264 349,08			
326	491 587,12	1 264 332,64	491 587,12	1 264 332,64			
325	491 605,79	1 264 301,22	491 605,79	1 264 301,22			
634	491 632,11	1 264 317,59	491 632,11	1 264 317,59			Закрепление отсутствует

2. Сведения о частях границ уточняемого земельного участка с кадастровым номером				67:25:0010607:163		:			
Обозначение части границ		Горизонтальное проложение (S), м	Описание прохождения части границ	Сведения о согласовании местоположения границ (согласовано/спорное)					
от т.	до т.								
1	2	3	4	5					
634	633	8,74	—	согласовано					
633	632	12,95							
632	631	5,72							
631	630	15,21							
630	629	14,00							
629	635	1,43							
635	284	2,25							
284	636	19,34							
636	637	5,37							
637	326	18,99							
326	325	36,55							
325	634	31,00							
3. Сведения о характеристиках уточняемого земельного участка с кадастровым номером							67:25:0010607:163		:
№ п/п	Наименование характеристики			Значение характеристики					
1	2			3					
1.	Адрес земельного участка			—					
1.1.	Сведения о местоположении земельного участка (при отсутствии адреса) в структурированном в соответствии с федеральной информационной адресной системой виде			Российская Федерация, Смоленская область, Ярцевский р-н, Ярцево г, Красноармейская ул, д 11					
1.2.	Дополнительные сведения о местоположении земельного участка			—					
2.	Площадь земельного участка ± величина погрешности определения (вычисления) площади (Р ± ΔР), м²			1 593 ± 14,00					
3.	Формула, примененная для вычисления предельной погрешности определения площади земельного участка, с подставленными значениями и итоговые (вычисленные) значения			3,5*0,10*√(1 593,00) = 14					
4.	Площадь земельного участка согласно сведениям Единого государственного реестра недвижимости (Ркад), м²			1 593,00					
5.	Оценка расхождения Р и Ркад (Р - Ркад), м²			0					

1	2				3		
6.	Предельный минимальный и максимальный размеры земельного участка (Рмин и Рмакс), м²				— —		
7.	Кадастровый или иной государственный учетный номер (инвентарный) здания, сооружения, объекта незавершенного строительства, расположенного на земельном участке				—		
8.	Вид (виды) разрешенного использования				индивидуальное жилищное строительство		
8.1.	Дополнительные сведения об использовании земельного участка				—		
9.	Сведения о земельных участках (землях общего пользования, территории общего пользования), посредством которых обеспечивается доступ				—		
10.	Иные сведения				—		
4. Пояснения к сведениям об уточняемом земельном участке с кадастровым номером 67:25:0010607:163 :							
1.	—						
1. Сведения о характерных точках границ уточняемого земельного участка с кадастровым номером 67:25:0010607:164 :							
Система координат МСК-67, зона 1 Зона № 1							
Обозначение характерных точек границ	Координаты, м				Метод определения координат	Формулы, примененные для расчета средней квадратической погрешности определения координат характерных точек границ (Mt), с подставленными в такие формулы значениями и итоговые (вычисленные) значения Mt, м	Описание закрепления точки
	содержатся в Едином государственном реестре недвижимости		определены в результате выполнения комплексных кадастровых работ				
	X	Y	X	Y			
1	2	3	4	5	6	7	8
323	491 571,31	1 264 278,53	491 571,31	1 264 278,53	—	0,10	—
322	491 553,26	1 264 307,28	491 553,26	1 264 307,28			
638	491 536,23	1 264 328,84	491 536,23	1 264 328,84			
639	491 519,62	1 264 317,59	491 519,62	1 264 317,59			
640	491 559,36	1 264 270,95	491 559,36	1 264 270,95			
323	491 571,31	1 264 278,53	491 571,31	1 264 278,53			
2. Сведения о частях границ уточняемого земельного участка с кадастровым номером 67:25:0010607:164 :							
Обозначение части границ		Горизонтальное проложение (S), м	Описание прохождения части границ		Сведения о согласовании местоположения границ (согласовано/спорное)		
от т.	до т.						

1	2	3	4	5
323	322	33,95	—	согласовано
322	638	27,47		
638	639	20,06		
639	640	61,27		
640	323	14,15		

3. Сведения о характеристиках уточняемого земельного участка с кадастровым номером 67:25:0010607:164 :

№ п/п	Наименование характеристики	Значение характеристики
1	2	3
1.	Адрес земельного участка	—
1.1.	Сведения о местоположении земельного участка (при отсутствии адреса) в структурированном в соответствии с федеральной информационной адресной системой виде	Российская Федерация, Смоленская область, Ярцевский р-н, Ярцево г, Красноармейская ул, д 15
1.2.	Дополнительные сведения о местоположении земельного участка	—
2.	Площадь земельного участка ± величина погрешности определения (вычисления) площади ($P \pm \Delta P$), м²	1 095 ± 12,00
3.	Формула, примененная для вычисления предельной погрешности определения площади земельного участка, с подставленными значениями и итоговые (вычисленные) значения	$3,5*0,10*\sqrt{(1\ 095,00)} = 12$
4.	Площадь земельного участка согласно сведениям Единого государственного реестра недвижимости (Ркад), м²	1 095,00
5.	Оценка расхождения Р и Ркад ($P - P_{кад}$), м²	0
6.	Предельный минимальный и максимальный размеры земельного участка ($P_{мин}$ и $P_{макс}$), м²	— —
7.	Кадастровый или иной государственный учетный номер (инвентарный) здания, сооружения, объекта незавершенного строительства, расположенного на земельном участке	—
8.	Вид (виды) разрешенного использования	индивидуальное жилищное строительство
8.1.	Дополнительные сведения об использовании земельного участка	—
9.	Сведения о земельных участках (землях общего пользования, территории общего пользования), посредством которых обеспечивается доступ	—
10.	Иные сведения	—

4. Пояснения к сведениям об уточняемом земельном участке с кадастровым номером 67:25:0010607:164 :

1.	—												
1. Сведения о характерных точках границ уточняемого земельного участка с кадастровым номером						67:25:0010607:166						:	
Система координат						МСК-67, зона 1						Зона №	1
Обоз- начение харак- терных точек границ	Координаты, м				Метод определения координат	Формулы, примененные для расчета средней квадратической погрешности определения координат характерных точек границ (Mt), с подставленными в такие формулы значениями и итоговые (вычисленные) значения Mt, м	Описание закрепления точки						
	содержатся в Едином государственном реестре недвижимости		определены в результате выполнения комплексных кадастровых работ										
	X	Y	X	Y									
1	2	3	4	5	6	7	8						
641	491 551,67	1 264 265,83	491 551,67	1 264 265,83	—	0,10	—						
640	491 559,36	1 264 270,95	491 559,36	1 264 270,95									
639	491 519,62	1 264 317,59	491 519,62	1 264 317,59									
642	491 517,02	1 264 320,65	491 517,02	1 264 320,65									
643	491 505,24	1 264 311,89	491 505,24	1 264 311,89									
644	491 507,71	1 264 307,74	491 507,71	1 264 307,74									
19	491 499,58	1 264 301,91	491 499,58	1 264 301,91									
18	491 537,48	1 264 257,68	491 537,48	1 264 257,68									
21	491 537,86	1 264 257,24	491 537,86	1 264 257,24									
645	491 548,74	1 264 263,94	491 548,74	1 264 263,94									
641	491 551,67	1 264 265,83	491 551,67	1 264 265,83									
2. Сведения о частях границ уточняемого земельного участка с кадастровым номером						67:25:0010607:166						:	
Обозначение части границ		Горизонтальное проложение (S), м	Описание прохождения части границ			Сведения о согласовании местоположения границ (согласовано/спорное)							
от т.	до т.												
1	2	3	4			5							
641	640	9,24	—			согласовано							
640	639	61,27											
639	642	4,02											
642	643	14,68											
643	644	4,83											
644	19	10,00											
19	18	58,25											

1	2	3	4	5
18	21	0,58	—	согласовано
21	645	12,78		
645	641	3,49		

3. Сведения о характеристиках уточняемого земельного участка с кадастровым номером 67:25:0010607:166 :

№ п/п	Наименование характеристики	Значение характеристики
1	2	3
1.	Адрес земельного участка	—
1.1.	Сведения о местоположении земельного участка (при отсутствии адреса) в структурированном в соответствии с федеральной информационной адресной системой виде	Российская Федерация, Смоленская область, Ярцевский р-н, Ярцево г, Красноармейская ул, д 17
1.2.	Дополнительные сведения о местоположении земельного участка	—
2.	Площадь земельного участка ± величина погрешности определения (вычисления) площади ($P \pm \Delta P$), м²	1 585 ± 14,00
3.	Формула, примененная для вычисления предельной погрешности определения площади земельного участка, с подставленными значениями и итоговые (вычисленные) значения	$3,5 * 0,10 * \sqrt{(1\ 585,00)} = 14$
4.	Площадь земельного участка согласно сведениям Единого государственного реестра недвижимости (Ркад), м²	1 586,00
5.	Оценка расхождения Р и Ркад ($P - P_{кад}$), м²	1
6.	Предельный минимальный и максимальный размеры земельного участка ($P_{мин}$ и $P_{макс}$), м²	— —
7.	Кадастровый или иной государственный учетный номер (инвентарный) здания, сооружения, объекта незавершенного строительства, расположенного на земельном участке	—
8.	Вид (виды) разрешенного использования	Под индивидуальный жилой дом
8.1.	Дополнительные сведения об использовании земельного участка	—
9.	Сведения о земельных участках (землях общего пользования, территории общего пользования), посредством которых обеспечивается доступ	—
10.	Иные сведения	—

4. Пояснения к сведениям об уточняемом земельном участке с кадастровым номером 67:25:0010607:166 :

1.	—
----	---

1. Сведения о характерных точках границ уточняемого земельного участка с кадастровым номером

67:25:0010607:168

:

Система координат

МСК-67, зона 1

Зона №

1

Обоз- начение харак- терных точек границ	Координаты, м				Метод определения координат	Формулы, примененные для расчета средней квадратической погрешности определения координат характерных точек границ (Mt), с подставленными в такие формулы значениями и итоговые (вычисленные) значения Mt, м	Описание закрепления точки
	содержатся в Едином государственном реестре недвижимости		определены в результате выполнения комплексных кадастровых работ				
	X	Y	X	Y			
1	2	3	4	5	6	7	8
646	491 454,57	1 264 337,37	491 454,57	1 264 337,37	—	0,30	—
647	491 485,14	1 264 291,41	491 485,14	1 264 291,41			
648	491 496,32	1 264 299,54	491 496,32	1 264 299,54			
649	491 472,38	1 264 335,70	491 472,38	1 264 335,70			
650	491 470,78	1 264 338,25	491 470,78	1 264 338,25			
651	491 467,52	1 264 343,46	491 467,52	1 264 343,46			
652	491 466,23	1 264 345,45	491 466,23	1 264 345,45			
646	491 454,57	1 264 337,37	491 454,57	1 264 337,37			

2. Сведения о частях границ уточняемого земельного участка с кадастровым номером

67:25:0010607:168

:

Обозначение части границ		Горизонтальное проложение (S), м	Описание прохождения части границ	Сведения о согласовании местоположения границ (согласовано/спорное)
от т.	до т.			
1	2	3	4	5
646	647	55,20	—	согласовано
647	648	13,82		
648	649	43,37		
649	650	3,01		
650	651	6,15		
651	652	2,37		
652	646	14,19		

3. Сведения о характеристиках уточняемого земельного участка с кадастровым номером

67:25:0010607:168

:

№ п/п	Наименование характеристики	Значение характеристики
1	2	3

1	2	3
1.	Адрес земельного участка	—
1.1.	Сведения о местоположении земельного участка (при отсутствии адреса) в структурированном в соответствии с федеральной информационной адресной системой виде	215800, Российская Федерация, Смоленская область, Ярцевский р-н, Ярцево г, Комсомольская ул, д 10
1.2.	Дополнительные сведения о местоположении земельного участка	—
2.	Площадь земельного участка \pm величина погрешности определения (вычисления) площади ($P \pm \Delta P$), м ²	$765 \pm 10,00$
3.	Формула, примененная для вычисления предельной погрешности определения площади земельного участка, с подставленными значениями и итоговые (вычисленные) значения	$3,5*0,10*\sqrt{(765,00)} = 10$
4.	Площадь земельного участка согласно сведениям Единого государственного реестра недвижимости (Ркад), м ²	765,00
5.	Оценка расхождения Р и Ркад ($P - P_{кад}$), м ²	0
6.	Предельный минимальный и максимальный размеры земельного участка ($P_{мин}$ и $P_{макс}$), м ²	— —
7.	Кадастровый или иной государственный учетный номер (инвентарный) здания, сооружения, объекта незавершенного строительства, расположенного на земельном участке	—
8.	Вид (виды) разрешенного использования	Под частью жилого дома после пожара
8.1.	Дополнительные сведения об использовании земельного участка	—
9.	Сведения о земельных участках (землях общего пользования, территории общего пользования), посредством которых обеспечивается доступ	—
10.	Иные сведения	—
4. Пояснения к сведениям об уточняемом земельном участке с кадастровым номером		67:25:0010607:168 :
1.	—	

1. Сведения о характерных точках границ уточняемого земельного участка с кадастровым номером

67:25:0010607:169

:

Система координат

МСК-67, зона 1

Зона №

1

Обоз- начение харак- терных точек границ	Координаты, м				Метод определения координат	Формулы, примененные для расчета средней квадратической погрешности определения координат характерных точек границ (Mt), с подставленными в такие формулы значениями и итоговые (вычисленные) значения Mt, м	Описание закрепления точки
	содержатся в Едином государственном реестре недвижимости		определены в результате выполнения комплексных кадастровых работ				
	X	Y	X	Y			
1	2	3	4	5	6	7	8
653	491 484,99	1 264 345,03	491 484,99	1 264 345,03	—	0,30	—
654	491 478,62	1 264 354,04	491 478,62	1 264 354,04			
652	491 466,23	1 264 345,45	491 466,23	1 264 345,45			
651	491 467,52	1 264 343,46	491 467,52	1 264 343,46			
650	491 470,78	1 264 338,25	491 470,78	1 264 338,25			
649	491 472,38	1 264 335,70	491 472,38	1 264 335,70			
648	491 496,32	1 264 299,54	491 496,32	1 264 299,54			
19	491 499,58	1 264 301,91	491 499,58	1 264 301,91		0,10	
644	491 507,71	1 264 307,74	491 507,71	1 264 307,74			
643	491 505,24	1 264 311,89	491 505,24	1 264 311,89			
653	491 484,99	1 264 345,03	491 484,99	1 264 345,03			
						0,30	

2. Сведения о частях границ уточняемого земельного участка с кадастровым номером

67:25:0010607:169

:

Обозначение части границ		Горизонтальное проложение (S), м	Описание прохождения части границ	Сведения о согласовании местоположения границ (согласовано/спорное)
от т.	до т.			
1	2	3	4	5
653	654	11,03	—	согласовано
654	652	15,08		
652	651	2,37		
651	650	6,15		
650	649	3,01		
649	648	43,37		
648	19	4,03		
19	644	10,00		

1	2	3	4	5
644	643	4,83	—	согласовано
643	653	38,84		
3. Сведения о характеристиках уточняемого земельного участка с кадастровым номером				67:25:0010607:169 :
№ п/п	Наименование характеристики		Значение характеристики	
1	2		3	
1.	Адрес земельного участка		—	
1.1.	Сведения о местоположении земельного участка (при отсутствии адреса) в структурированном в соответствии с федеральной информационной адресной системой виде		215800, Российская Федерация, Смоленская область, Ярцевский р-н, Ярцево г, Комсомольская ул, д 10, кв 1	
1.2.	Дополнительные сведения о местоположении земельного участка		—	
2.	Площадь земельного участка ± величина погрешности определения (вычисления) площади (Р ± ΔР), м²		819 ± 10,00	
3.	Формула, примененная для вычисления предельной погрешности определения площади земельного участка, с подставленными значениями и итоговые (вычисленные) значения		3,5*0,10*√(819,00) = 10	
4.	Площадь земельного участка согласно сведениям Единого государственного реестра недвижимости (Ркад), м²		819,00	
5.	Оценка расхождения Р и Ркад (Р - Ркад), м²		0	
6.	Предельный минимальный и максимальный размеры земельного участка (Рмин и Рмакс), м²		— —	
7.	Кадастровый или иной государственный учетный номер (инвентарный) здания, сооружения, объекта незавершенного строительства, расположенного на земельном участке		—	
8.	Вид (виды) разрешенного использования		Под частью индивидуального жилого дома после пожара	
8.1.	Дополнительные сведения об использовании земельного участка		—	
9.	Сведения о земельных участках (землях общего пользования, территории общего пользования), посредством которых обеспечивается доступ		—	
10.	Иные сведения		—	
4. Пояснения к сведениям об уточняемом земельном участке с кадастровым номером				67:25:0010607:169 :
1.	—			

1. Сведения о характерных точках границ уточняемого земельного участка с кадастровым номером

67:25:0010607:17

:

Система координат

МСК-67, зона 1

Зона №

1

Обоз- начение харак- терных точек границ	Координаты, м				Метод определения координат	Формулы, примененные для расчета средней квадратической погрешности определения координат характерных точек границ (Mt), с подставленными в такие формулы значениями и итоговые (вычисленные) значения Mt, м	Описание закрепления точки
	содержатся в Едином государственном реестре недвижимости		определены в результате выполнения комплексных кадастровых работ				
	X	Y	X	Y			
1	2	3	4	5	6	7	8
22	491 563,77	1 264 838,64	491 563,77	1 264 838,64	—	0,10	—
71	491 610,36	1 264 873,47	491 610,36	1 264 873,47			
70	491 624,03	1 264 853,02	491 624,03	1 264 853,02			
72	491 625,25	1 264 853,90	491 625,25	1 264 853,90			
73	491 610,63	1 264 876,78	491 610,63	1 264 876,78			
74	491 562,29	1 264 840,67	491 562,29	1 264 840,67			
30	491 562,87	1 264 840,05	491 562,87	1 264 840,05		—	
22	491 563,77	1 264 838,64	491 563,77	1 264 838,64		0,10	

2. Сведения о частях границ уточняемого земельного участка с кадастровым номером

67:25:0010607:17

:

Обозначение части границ		Горизонтальное проложение (S), м	Описание прохождения части границ	Сведения о согласовании местоположения границ (согласовано/спорное)
от т.	до т.			
1	2	3	4	5
22	71	58,17	—	согласовано
71	70	24,60		
70	72	1,50		
72	73	27,15		
73	74	60,34		
74	30	0,85		
30	22	1,67		

3. Сведения о характеристиках уточняемого земельного участка с кадастровым номером

67:25:0010607:17

:

№ п/п	Наименование характеристики	Значение характеристики
1	2	3

1	2	3
1.	Адрес земельного участка	—
1.1.	Сведения о местоположении земельного участка (при отсутствии адреса) в структурированном в соответствии с федеральной информационной адресной системой виде	Российская Федерация, Смоленская область, Ярцевский р-н, Ярцево г, Советская ул, д 98/2
1.2.	Дополнительные сведения о местоположении земельного участка	—
2.	Площадь земельного участка \pm величина погрешности определения (вычисления) площади ($P \pm \Delta P$), м ²	$194 \pm 5,00$
3.	Формула, примененная для вычисления предельной погрешности определения площади земельного участка, с подставленными значениями и итоговые (вычисленные) значения	$3,5*0,10*\sqrt{(194,00)} = 5$
4.	Площадь земельного участка согласно сведениям Единого государственного реестра недвижимости (Ркад), м ²	194,00
5.	Оценка расхождения Р и Ркад ($P - P_{кад}$), м ²	0
6.	Предельный минимальный и максимальный размеры земельного участка (Рмин и Рмакс), м ²	— —
7.	Кадастровый или иной государственный учетный номер (инвентарный) здания, сооружения, объекта незавершенного строительства, расположенного на земельном участке	—
8.	Вид (виды) разрешенного использования	Под огород
8.1.	Дополнительные сведения об использовании земельного участка	—
9.	Сведения о земельных участках (землях общего пользования, территории общего пользования), посредством которых обеспечивается доступ	—
10.	Иные сведения	—
4. Пояснения к сведениям об уточняемом земельном участке с кадастровым номером		67:25:0010607:17 :
1.	—	

1. Сведения о характерных точках границ уточняемого земельного участка с кадастровым номером

67:25:0010607:170

:

Система координат

МСК-67, зона 1

Зона №

1

Обоз- начение харак- терных точек границ	Координаты, м				Метод определения координат	Формулы, примененные для расчета средней квадратической погрешности определения координат характерных точек границ (Mt), с подставленными в такие формулы значениями и итоговые (вычисленные) значения Mt, м	Описание закрепления точки
	содержатся в Едином государственном реестре недвижимости		определены в результате выполнения комплексных кадастровых работ				
	X	Y	X	Y			
1	2	3	4	5	6	7	8
269	491 465,54	1 264 212,47	491 465,54	1 264 212,47	—	0,10	—
386	491 486,48	1 264 225,74	491 486,48	1 264 225,74			
385	491 456,68	1 264 273,99	491 456,68	1 264 273,99			Временный межевой знак
655	491 448,34	1 264 269,22	491 448,34	1 264 269,22		0,30	
270	491 434,75	1 264 259,32	491 434,75	1 264 259,32		0,10	
269	491 465,54	1 264 212,47	491 465,54	1 264 212,47			

2. Сведения о частях границ уточняемого земельного участка с кадастровым номером

67:25:0010607:170

:

Обозначение части границ		Горизонтальное проложение (S), м	Описание прохождения части границ	Сведения о согласовании местоположения границ (согласовано/спорное)
от т.	до т.			
1	2	3	4	5
269	386	24,79	—	согласовано
386	385	56,71		
385	655	9,61		
655	270	16,81		
270	269	56,06		

3. Сведения о характеристиках уточняемого земельного участка с кадастровым номером

67:25:0010607:170

:

№ п/п	Наименование характеристики	Значение характеристики
1	2	3

1	2	3
1.	Адрес земельного участка	—
1.1.	Сведения о местоположении земельного участка (при отсутствии адреса) в структурированном в соответствии с федеральной информационной адресной системой виде	Российская Федерация, Смоленская область, Ярцевский р-н, Ярцево г, Красноармейская ул, д 23
1.2.	Дополнительные сведения о местоположении земельного участка	—
2.	Площадь земельного участка \pm величина погрешности определения (вычисления) площади ($P \pm \Delta P$), м ²	1 451 \pm 13,00
3.	Формула, примененная для вычисления предельной погрешности определения площади земельного участка, с подставленными значениями и итоговые (вычисленные) значения	$3,5 \cdot 0,10 \cdot \sqrt{(1\,451,00)} = 13$
4.	Площадь земельного участка согласно сведениям Единого государственного реестра недвижимости (Ркад), м ²	1 452,00
5.	Оценка расхождения Р и Ркад ($P - P_{\text{кад}}$), м ²	1
6.	Предельный минимальный и максимальный размеры земельного участка (Рмин и Рмакс), м ²	— —
7.	Кадастровый или иной государственный учетный номер (инвентарный) здания, сооружения, объекта незавершенного строительства, расположенного на земельном участке	—
8.	Вид (виды) разрешенного использования	Под индивидуальный жилой дом
8.1.	Дополнительные сведения об использовании земельного участка	—
9.	Сведения о земельных участках (землях общего пользования, территории общего пользования), посредством которых обеспечивается доступ	—
10.	Иные сведения	—
4. Пояснения к сведениям об уточняемом земельном участке с кадастровым номером		67:25:0010607:170 :
1.	—	

1. Сведения о характерных точках границ уточняемого земельного участка с кадастровым номером					67:25:0010607:171			:
Система координат					МСК-67, зона 1			Зона № 1
Обозначение характерных точек границ	Координаты, м				Метод определения координат	Формулы, примененные для расчета средней квадратической погрешности определения координат характерных точек границ (Mt), с подставленными в такие формулы значениями и итоговые (вычисленные) значения Mt, м	Описание закрепления точки	
	содержатся в Едином государственном реестре недвижимости		определены в результате выполнения комплексных кадастровых работ					
	X	Y	X	Y				
1	2	3	4	5	6	7	8	
656	491 918,12	1 264 404,37	491 918,12	1 264 404,37	—	0,30	—	
657	491 891,82	1 264 380,00	491 891,82	1 264 380,00				
658	491 949,95	1 264 357,45	491 949,95	1 264 357,45				
659	491 952,32	1 264 359,92	491 952,32	1 264 359,92				
656	491 918,12	1 264 404,37	491 918,12	1 264 404,37				
2. Сведения о частях границ уточняемого земельного участка с кадастровым номером					67:25:0010607:171			:
Обозначение части границ		Горизонтальное проложение (S), м	Описание прохождения части границ		Сведения о согласовании местоположения границ (согласовано/спорное)			
от т.	до т.							
1	2	3	4		5			
656	657	35,86	—		согласовано			
657	658	62,35						
658	659	3,42						
659	656	56,08						
3. Сведения о характеристиках уточняемого земельного участка с кадастровым номером					67:25:0010607:171			:
№ п/п	Наименование характеристики				Значение характеристики			
1	2				3			
1.	Адрес земельного участка				—			
1.1.	Сведения о местоположении земельного участка (при отсутствии адреса) в структурированном в соответствии с федеральной информационной адресной системой виде				Российская Федерация, Смоленская область, Ярцевский р-н, Ярцево г, Советская ул, д 60			
1.2.	Дополнительные сведения о местоположении земельного участка				—			

1	2				3		
2.	Площадь земельного участка ± величина погрешности определения (вычисления) площади (P ± ΔP), м²				1 100 ± 12,00		
3.	Формула, примененная для вычисления предельной погрешности определения площади земельного участка, с подставленными значениями и итоговые (вычисленные) значения				3,5*0,10*√(1 100,00) = 12		
4.	Площадь земельного участка согласно сведениям Единого государственного реестра недвижимости (Ркад), м²				1 100,00		
5.	Оценка расхождения P и Ркад (P - Ркад), м²				0		
6.	Предельный минимальный и максимальный размеры земельного участка (Рмин и Рмакс), м²				— —		
7.	Кадастровый или иной государственный учетный номер (инвентарный) здания, сооружения, объекта незавершенного строительства, расположенного на земельном участке				—		
8.	Вид (виды) разрешенного использования				Под фундамент жилого дома после пожара		
8.1.	Дополнительные сведения об использовании земельного участка				—		
9.	Сведения о земельных участках (землях общего пользования, территории общего пользования), посредством которых обеспечивается доступ				—		
10.	Иные сведения				—		
4. Пояснения к сведениям об уточняемом земельном участке с кадастровым номером					67:25:0010607:171 :		
1.	—						
1. Сведения о характерных точках границ уточняемого земельного участка с кадастровым номером					67:25:0010607:178 :		
Система координат					МСК-67, зона 1 Зона № 1		
Обозначение характерных точек границ	Координаты, м				Метод определения координат	Формулы, примененные для расчета средней квадратической погрешности определения координат характерных точек границ (Mt), с подставленными в такие формулы значениями и итоговые (вычисленные) значения Mt, м	Описание закрепления точки
	содержатся в Едином государственном реестре недвижимости		определены в результате выполнения комплексных кадастровых работ				
	X	Y	X	Y			
1	2	3	4	5	6	7	8
660	491 864,12	1 264 455,13	491 864,12	1 264 455,13	—	0,10	—

1	2	3	4	5	6	7	8
661	491 878,18	1 264 465,81	491 878,18	1 264 465,81	—	0,10	—
662	491 880,43	1 264 467,50	491 880,43	1 264 467,50			
663	491 861,15	1 264 496,69	491 861,15	1 264 496,69			
664	491 851,29	1 264 487,47	491 851,29	1 264 487,47			
221	491 827,20	1 264 457,20	491 827,20	1 264 457,20			
220	491 825,84	1 264 453,87	491 825,84	1 264 453,87			
219	491 843,93	1 264 437,35	491 843,93	1 264 437,35			
660	491 864,12	1 264 455,13	491 864,12	1 264 455,13			

2. Сведения о частях границ уточняемого земельного участка с кадастровым номером 67:25:0010607:178 :

Обозначение части границ		Горизонтальное проложение (S), м	Описание прохождения части границ	Сведения о согласовании местоположения границ (согласовано/спорное)
от т.	до т.			
1	2	3	4	5
660	661	17,66	—	согласовано
661	662	2,81		
662	663	34,98		
663	664	13,50		
664	221	38,69		
221	220	3,60		
220	219	24,50		
219	660	26,90		

3. Сведения о характеристиках уточняемого земельного участка с кадастровым номером 67:25:0010607:178 :

№ п/п	Наименование характеристики	Значение характеристики
1	2	3
1.	Адрес земельного участка	—
1.1.	Сведения о местоположении земельного участка (при отсутствии адреса) в структурированном в соответствии с федеральной информационной адресной системой виде	Российская Федерация, Смоленская область, Ярцевский р-н, Ярцево г, Советская ул, д 68
1.2.	Дополнительные сведения о местоположении земельного участка	—
2.	Площадь земельного участка ± величина погрешности определения (вычисления) площади ($P \pm \Delta P$), м²	1 550 ± 14,00

1	2	3
3.	Формула, примененная для вычисления предельной погрешности определения площади земельного участка, с подставленными значениями и итоговые (вычисленные) значения	$3,5*0,10*\sqrt{(1\ 550,00)} = 14$
4.	Площадь земельного участка согласно сведениям Единого государственного реестра недвижимости (Ркад), м²	1 550,00
5.	Оценка расхождения Р и Ркад (Р - Ркад), м²	0
6.	Предельный минимальный и максимальный размеры земельного участка (Рмин и Рмакс), м²	— —
7.	Кадастровый или иной государственный учетный номер (инвентарный) здания, сооружения, объекта незавершенного строительства, расположенного на земельном участке	—
8.	Вид (виды) разрешенного использования	Индивидуальное жилищное строительство
8.1.	Дополнительные сведения об использовании земельного участка	—
9.	Сведения о земельных участках (землях общего пользования, территории общего пользования), посредством которых обеспечивается доступ	—
10.	Иные сведения	—

4. Пояснения к сведениям об уточняемом земельном участке с кадастровым номером 67:25:0010607:178 :

1.	—
----	---

1. Сведения о характерных точках границ уточняемого земельного участка с кадастровым номером 67:25:0010607:18 :
Система координат МСК-67, зона 1 Зона № 1

Обоз- начение харак- терных точек границ	Координаты, м				Метод определения координат	Формулы, примененные для расчета средней квадратической погрешности определения координат характерных точек границ (Mt), с подставленными в такие формулы значениями и итоговые (вычисленные) значения Mt, м	Описание закрепления точки
	содержатся в Едином государственном реестре недвижимости		определены в результате выполнения комплексных кадастровых работ				
	X	Y	X	Y			
1	2	3	4	5	6	7	8
75	491 561,86	1 264 516,79	491 561,86	1 264 516,79	—	0,10	Долговременный межевой знак

1	2	3	4	5	6	7	8
76	491 564,09	1 264 518,17	491 564,09	1 264 518,17	—	0,10	Долговременный межевой знак
77	491 569,21	1 264 521,37	491 569,21	1 264 521,37			Закрепление отсутствует
78	491 553,66	1 264 544,43	491 553,66	1 264 544,43			
79	491 549,15	1 264 541,27	491 549,15	1 264 541,27			
80	491 547,51	1 264 540,14	491 547,51	1 264 540,14			
81	491 531,38	1 264 528,57	491 531,38	1 264 528,57			Долговременный межевой знак
82	491 546,92	1 264 506,25	491 546,92	1 264 506,25			
75	491 561,86	1 264 516,79	491 561,86	1 264 516,79			

2. Сведения о частях границ уточняемого земельного участка с кадастровым номером
67:25:0010607:18
:

Обозначение части границ		Горизонтальное проложение (S), м	Описание прохождения части границ	Сведения о согласовании местоположения границ (согласовано/спорное)
от т.	до т.			
1	2	3	4	5
75	76	2,62	—	согласовано
76	77	6,04		
77	78	27,81		
78	79	5,51		
79	80	1,99		
80	81	19,85		
81	82	27,20		
82	75	18,28		

3. Сведения о характеристиках уточняемого земельного участка с кадастровым номером
67:25:0010607:18
:

№ п/п	Наименование характеристики	Значение характеристики
1	2	3
1.	Адрес земельного участка	—
1.1.	Сведения о местоположении земельного участка (при отсутствии адреса) в структурированном в соответствии с федеральной информационной адресной системой виде	Российская Федерация, Смоленская область, Ярцевский р-н, Ярцево г, Новикова ул, д 16/56
1.2.	Дополнительные сведения о местоположении земельного участка	—

1	2				3		
2.	Площадь земельного участка ± величина погрешности определения (вычисления) площади (Р ± ΔР), м²				743 ± 10,00		
3.	Формула, примененная для вычисления предельной погрешности определения площади земельного участка, с подставленными значениями и итоговые (вычисленные) значения				3,5*0,10*√(743,00) = 10		
4.	Площадь земельного участка согласно сведениям Единого государственного реестра недвижимости (Ркад), м²				743,00		
5.	Оценка расхождения Р и Ркад (Р - Ркад), м²				0		
6.	Предельный минимальный и максимальный размеры земельного участка (Рмин и Рмакс), м²				— —		
7.	Кадастровый или иной государственный учетный номер (инвентарный) здания, сооружения, объекта незавершенного строительства, расположенного на земельном участке				—		
8.	Вид (виды) разрешенного использования				Под индивидуальный жилой дом		
8.1.	Дополнительные сведения об использовании земельного участка				—		
9.	Сведения о земельных участках (землях общего пользования, территории общего пользования), посредством которых обеспечивается доступ				—		
10.	Иные сведения				—		
4. Пояснения к сведениям об уточняемом земельном участке с кадастровым номером					67:25:0010607:18 :		
1.					—		
1. Сведения о характерных точках границ уточняемого земельного участка с кадастровым номером					67:25:0010607:181 :		
Система координат					МСК-67, зона 1		
					Зона № 1		
Обозначение характерных точек границ	Координаты, м				Метод определения координат	Формулы, примененные для расчета средней квадратической погрешности определения координат характерных точек границ (Mt), с подставленными в такие формулы значениями и итоговые (вычисленные) значения Mt, м	Описание закрепления точки
	содержатся в Едином государственном реестре недвижимости		определены в результате выполнения комплексных кадастровых работ				
	X	Y	X	Y			
1	2	3	4	5	6	7	8

2. Сведения о частях границ уточняемого земельного участка с кадастровым номером 67:25:0010607:181:				
Обозначение части границ		Горизонтальное проложение (S), м	Описание прохождения части границ	Сведения о согласовании местоположения границ (согласовано/спорное)
от т.	до т.			

1	2	3	4	5
245	417	18,84	—	согласовано
417	416	0,68		
416	461	8,66		
461	665	23,78		
665	666	3,69		
666	667	11,75		
667	668	4,44		
668	669	20,78		
669	670	3,60		
670	671	3,10		
671	672	15,24		
672	673	2,54		
673	246	44,08		
246	245	19,34		

3. Сведения о характеристиках уточняемого земельного участка с кадастровым номером 67:25:0010607:181 :

№ п/п	Наименование характеристики	Значение характеристики
1	2	3
1.	Адрес земельного участка	—
1.1.	Сведения о местоположении земельного участка (при отсутствии адреса) в структурированном в соответствии с федеральной информационной адресной системой виде	Российская Федерация, Смоленская область, Ярцевский р-н, Ярцево г, Советская ул, д 76
1.2.	Дополнительные сведения о местоположении земельного участка	—
2.	Площадь земельного участка ± величина погрешности определения (вычисления) площади ($P \pm \Delta P$), м²	$1\,219 \pm 12,00$
3.	Формула, примененная для вычисления предельной погрешности определения площади земельного участка, с подставленными значениями и итоговые (вычисленные) значения	$3,5 \cdot 0,10 \cdot \sqrt{(1\,219,00)} = 12$
4.	Площадь земельного участка согласно сведениям Единого государственного реестра недвижимости (Ркад), м²	1 219,00
5.	Оценка расхождения Р и Ркад ($P - P_{\text{кад}}$), м²	0
6.	Предельный минимальный и максимальный размеры земельного участка ($P_{\text{мин}}$ и $P_{\text{макс}}$), м²	— —

1	2				3		
7.	Кадастровый или иной государственный учетный номер (инвентарный) здания, сооружения, объекта незавершенного строительства, расположенного на земельном участке				—		
8.	Вид (виды) разрешенного использования				Под индивидуальный жилой дом		
8.1.	Дополнительные сведения об использовании земельного участка				—		
9.	Сведения о земельных участках (землях общего пользования, территории общего пользования), посредством которых обеспечивается доступ				—		
10.	Иные сведения				—		
4. Пояснения к сведениям об уточняемом земельном участке с кадастровым номером					67:25:0010607:181		
1.					—		
1. Сведения о характерных точках границ уточняемого земельного участка с кадастровым номером					67:25:0010607:182		
Система координат МСК-67, зона 1					Зона № 1		
Обоз- начение харак- терных точек границ	Координаты, м				Метод определения координат	Формулы, примененные для расчета средней квадратической погрешности определения координат характерных точек границ (Mt), с подставленными в такие формулы значениями и итоговые (вычисленные) значения Mt, м	Описание закрепления точки
	содержатся в Едином государственном реестре недвижимости		определены в результате выполнения комплексных кадастровых работ				
	X	Y	X	Y			
1	2	3	4	5	6	7	8
672	491 818,57	1 264 560,04	491 818,57	1 264 560,04	—	0,30	Угол забора (изгороди, ограды, металлической сеткой)
674	491 805,21	1 264 580,50	491 805,21	1 264 580,50		0,10	
675	491 801,17	1 264 586,53	491 801,17	1 264 586,53			
247	491 764,25	1 264 555,26	491 764,25	1 264 555,26			

1	2	3	4	5	6	7	8
246	491 781,52	1 264 531,74	491 781,52	1 264 531,74	—	0,10	Угол забора (изгороди, ограды, металлической сеткой)
673	491 816,55	1 264 558,50	491 816,55	1 264 558,50		0,30	
672	491 818,57	1 264 560,04	491 818,57	1 264 560,04			

2. Сведения о частях границ уточняемого земельного участка с кадастровым номером
67:25:0010607:182
:

Обозначение части границ		Горизонтальное проложение (S), м	Описание прохождения части границ	Сведения о согласовании местоположения границ (согласовано/спорное)
от т.	до т.			
1	2	3	4	5
672	674	24,44	—	согласовано
674	675	7,26		
675	247	48,38		
247	246	29,18		
246	673	44,08		
673	672	2,54		

3. Сведения о характеристиках уточняемого земельного участка с кадастровым номером
67:25:0010607:182
:

№ п/п	Наименование характеристики	Значение характеристики
1	2	3
1.	Адрес земельного участка	—
1.1.	Сведения о местоположении земельного участка (при отсутствии адреса) в структурированном в соответствии с федеральной информационной адресной системой виде	Российская Федерация, Смоленская область, Ярцевский р-н, Ярцево г, Советская ул, д 78/13
1.2.	Дополнительные сведения о местоположении земельного участка	—
2.	Площадь земельного участка ± величина погрешности определения (вычисления) площади (Р ± ΔР), м²	1 442 ± 13,00
3.	Формула, примененная для вычисления предельной погрешности определения площади земельного участка, с подставленными значениями и итоговые (вычисленные) значения	3,5*0,10*√(1 442,00) = 13

1	2				3					
4.	Площадь земельного участка согласно сведениям Единого государственного реестра недвижимости (Ркад), м²				1 442,00					
5.	Оценка расхождения Р и Ркад (Р - Ркад), м²				0					
6.	Предельный минимальный и максимальный размеры земельного участка (Рмин и Рмакс), м²				— —					
7.	Кадастровый или иной государственный учетный номер (инвентарный) здания, сооружения, объекта незавершенного строительства, расположенного на земельном участке				—					
8.	Вид (виды) разрешенного использования				под индивидуальным жилым домом					
8.1.	Дополнительные сведения об использовании земельного участка				—					
9.	Сведения о земельных участках (землях общего пользования, территории общего пользования), посредством которых обеспечивается доступ				—					
10.	Иные сведения				—					
4. Пояснения к сведениям об уточняемом земельном участке с кадастровым номером					67:25:0010607:182				:	
1.	—									
1. Сведения о характерных точках границ уточняемого земельного участка с кадастровым номером					67:25:0010607:184				:	
Система координат					МСК-67, зона 1				Зона №	1
Обоз- начение харак- терных точек границ	Координаты, м				Метод определения координат	Формулы, примененные для расчета средней квадратической погрешности определения координат характерных точек границ (Mt), с подставленными в такие формулы значениями и итоговые (вычисленные) значения Mt, м	Описание закрепления точки			
	содержатся в Едином государственном реестре недвижимости		определены в результате выполнения комплексных кадастровых работ							
	X	Y	X	Y						
1	2	3	4	5	6	7	8			
676	491 722,25	1 264 705,58	491 722,25	1 264 705,58	—	0,10	Закрепление отсутствует			
677	491 715,61	1 264 715,66	491 715,61	1 264 715,66						
316	491 713,60	1 264 714,36	491 713,60	1 264 714,36						
315	491 674,09	1 264 691,76	491 674,09	1 264 691,76						
678	491 669,61	1 264 689,13	491 669,61	1 264 689,13						
679	491 672,75	1 264 683,83	491 672,75	1 264 683,83						
680	491 676,60	1 264 677,92	491 676,60	1 264 677,92						

1	2	3	4	5	6	7	8
681	491 709,66	1 264 696,32	491 709,66	1 264 696,32	—	0,10	Закрепление отсутствует
682	491 709,12	1 264 697,16	491 709,12	1 264 697,16			
683	491 712,55	1 264 699,39	491 712,55	1 264 699,39			
684	491 712,20	1 264 699,90	491 712,20	1 264 699,90			
685	491 718,25	1 264 703,59	491 718,25	1 264 703,59			
686	491 720,50	1 264 704,69	491 720,50	1 264 704,69			
676	491 722,25	1 264 705,58	491 722,25	1 264 705,58			

2. Сведения о частях границ уточняемого земельного участка с кадастровым номером 67:25:0010607:184 :

Обозначение части границ		Горизонтальное проложение (S), м	Описание прохождения части границ	Сведения о согласовании местоположения границ (согласовано/спорное)
от т.	до т.			
1	2	3	4	5
676	677	12,07	—	согласовано
677	316	2,39		
316	315	45,52		
315	678	5,19		
678	679	6,16		
679	680	7,05		
680	681	37,84		
681	682	1,00		
682	683	4,09		
683	684	0,62		
684	685	7,09		
685	686	2,50		
686	676	1,96		

3. Сведения о характеристиках уточняемого земельного участка с кадастровым номером 67:25:0010607:184 :

№ п/п	Наименование характеристики	Значение характеристики
1	2	3
1.	Адрес земельного участка	—
1.1.	Сведения о местоположении земельного участка (при отсутствии адреса) в структурированном в соответствии с федеральной информационной адресной системой виде	Российская Федерация, Смоленская область, Ярцевский р-н, Ярцево г, Советская ул, д 86а
1.2.	Дополнительные сведения о местоположении земельного участка	—

1	2				3		
2.	Площадь земельного участка ± величина погрешности определения (вычисления) площади (P ± ΔP), м²				696 ± 9,00		
3.	Формула, примененная для вычисления предельной погрешности определения площади земельного участка, с подставленными значениями и итоговые (вычисленные) значения				3,5*0,10*√(696,00) = 9		
4.	Площадь земельного участка согласно сведениям Единого государственного реестра недвижимости (Ркад), м²				696,00		
5.	Оценка расхождения P и Ркад (P - Ркад), м²				0		
6.	Предельный минимальный и максимальный размеры земельного участка (Рмин и Рмакс), м²				— —		
7.	Кадастровый или иной государственный учетный номер (инвентарный) здания, сооружения, объекта незавершенного строительства, расположенного на земельном участке				—		
8.	Вид (виды) разрешенного использования				Под индивидуальным жилым домом		
8.1.	Дополнительные сведения об использовании земельного участка				—		
9.	Сведения о земельных участках (землях общего пользования, территории общего пользования), посредством которых обеспечивается доступ				—		
10.	Иные сведения				—		
4. Пояснения к сведениям об уточняемом земельном участке с кадастровым номером					67:25:0010607:184 :		
1.	—						
1. Сведения о характерных точках границ уточняемого земельного участка с кадастровым номером					67:25:0010607:185 :		
Система координат					МСК-67, зона 1 Зона № 1		
Обозначение характерных точек границ	Координаты, м				Метод определения координат	Формулы, примененные для расчета средней квадратической погрешности определения координат характерных точек границ (Mt), с подставленными в такие формулы значениями и итоговые (вычисленные) значения Mt, м	Описание закрепления точки
	содержатся в Едином государственном реестре недвижимости		определены в результате выполнения комплексных кадастровых работ				
	X	Y	X	Y			
1	2	3	4	5	6	7	8
687	491 686,98	1 264 666,25	491 686,98	1 264 666,25	—	0,10	—

1	2	3	4	5	6	7	8
688	491 693,15	1 264 669,49	491 693,15	1 264 669,49	—	0,10	—
689	491 730,42	1 264 689,07	491 730,42	1 264 689,07			
690	491 732,63	1 264 690,23	491 732,63	1 264 690,23			
691	491 729,80	1 264 694,87	491 729,80	1 264 694,87		—	
692	491 728,25	1 264 697,06	491 728,25	1 264 697,06			
676	491 722,25	1 264 705,58	491 722,25	1 264 705,58		0,10	Закрепление отсутствует
686	491 720,50	1 264 704,69	491 720,50	1 264 704,69			
685	491 718,25	1 264 703,59	491 718,25	1 264 703,59			
684	491 712,20	1 264 699,90	491 712,20	1 264 699,90			
683	491 712,55	1 264 699,39	491 712,55	1 264 699,39			
682	491 709,12	1 264 697,16	491 709,12	1 264 697,16			
681	491 709,66	1 264 696,32	491 709,66	1 264 696,32			
680	491 676,60	1 264 677,92	491 676,60	1 264 677,92			
693	491 684,40	1 264 665,05	491 684,40	1 264 665,05			
687	491 686,98	1 264 666,25	491 686,98	1 264 666,25			

2. Сведения о частях границ уточняемого земельного участка с кадастровым номером

67:25:0010607:185

:

Обозначение части границ		Горизонтальное проложение (S), м	Описание прохождения части границ	Сведения о согласовании местоположения границ (согласовано/спорное)
от т.	до т.			
1	2	3	4	5
687	688	6,97	—	согласовано
688	689	42,10		
689	690	2,50		
690	691	5,43		
691	692	2,68		
692	676	10,42		
676	686	1,96		
686	685	2,50		
685	684	7,09		
684	683	0,62		
683	682	4,09		
682	681	1,00		
681	680	37,84		
680	693	15,05		
693	687	2,85		

3. Сведения о характеристиках уточняемого земельного участка с кадастровым номером <u>67:25:0010607:185</u> :		
№ п/п	Наименование характеристики	Значение характеристики
1	2	3
1.	Адрес земельного участка	—
1.1.	Сведения о местоположении земельного участка (при отсутствии адреса) в структурированном в соответствии с федеральной информационной адресной системой виде	Российская Федерация, Смоленская область, Ярцевский р-н, Ярцево г, Советская ул, д 86
1.2.	Дополнительные сведения о местоположении земельного участка	—
2.	Площадь земельного участка ± величина погрешности определения (вычисления) площади ($P \pm \Delta P$), м²	$884 \pm 10,00$
3.	Формула, примененная для вычисления предельной погрешности определения площади земельного участка, с подставленными значениями и итоговые (вычисленные) значения	$3,5*0,10*\sqrt{(884,00)} = 10$
4.	Площадь земельного участка согласно сведениям Единого государственного реестра недвижимости (Ркад), м²	884,00
5.	Оценка расхождения Р и Ркад ($P - P_{кад}$), м²	0
6.	Предельный минимальный и максимальный размеры земельного участка ($P_{мин}$ и $P_{макс}$), м²	— —
7.	Кадастровый или иной государственный учетный номер (инвентарный) здания, сооружения, объекта незавершенного строительства, расположенного на земельном участке	—
8.	Вид (виды) разрешенного использования	под индивидуальный жилой дом
8.1.	Дополнительные сведения об использовании земельного участка	—
9.	Сведения о земельных участках (землях общего пользования, территории общего пользования), посредством которых обеспечивается доступ	—
10.	Иные сведения	—
4. Пояснения к сведениям об уточняемом земельном участке с кадастровым номером <u>67:25:0010607:185</u> :		
1.	—	

1. Сведения о характерных точках границ уточняемого земельного участка с кадастровым номером

67:25:0010607:187

:

Система координат

МСК-67, зона 1

Зона №

1

Обоз- начение харак- терных точек границ	Координаты, м				Метод определения координат	Формулы, примененные для расчета средней квадратической погрешности определения координат характерных точек границ (Mt), с подставленными в такие формулы значениями и итоговые (вычисленные) значения Mt, м	Описание закрепления точки
	содержатся в Едином государственном реестре недвижимости		определены в результате выполнения комплексных кадастровых работ				
	X	Y	X	Y			
1	2	3	4	5	6	7	8
320	491 699,29	1 264 737,74	491 699,29	1 264 737,74	—	0,10	Закрепление отсутствует
694	491 700,73	1 264 738,54	491 700,73	1 264 738,54			
695	491 690,22	1 264 755,08	491 690,22	1 264 755,08			
696	491 685,60	1 264 752,12	491 685,60	1 264 752,12			
697	491 679,96	1 264 748,64	491 679,96	1 264 748,64			
698	491 676,93	1 264 746,70	491 676,93	1 264 746,70			
699	491 679,61	1 264 742,16	491 679,61	1 264 742,16			
700	491 653,76	1 264 725,97	491 653,76	1 264 725,97			
321	491 660,02	1 264 715,64	491 660,02	1 264 715,64			
320	491 699,29	1 264 737,74	491 699,29	1 264 737,74			

2. Сведения о частях границ уточняемого земельного участка с кадастровым номером

67:25:0010607:187

:

Обозначение части границ		Горизонтальное проложение (S), м	Описание прохождения части границ	Сведения о согласовании местоположения границ (согласовано/спорное)
от т.	до т.			
1	2	3	4	5
320	694	1,65	—	согласовано
694	695	19,60		
695	696	5,49		
696	697	6,63		
697	698	3,60		
698	699	5,27		
699	700	30,50		
700	321	12,08		
321	320	45,06		

3. Сведения о характеристиках уточняемого земельного участка с кадастровым номером 67:25:0010607:187 :		
№ п/п	Наименование характеристики	Значение характеристики
1	2	3
1.	Адрес земельного участка	—
1.1.	Сведения о местоположении земельного участка (при отсутствии адреса) в структурированном в соответствии с федеральной информационной адресной системой виде	Российская Федерация, Смоленская область, Ярцевский р-н, Ярцево г, Советская ул, д 90/2, кв 2
1.2.	Дополнительные сведения о местоположении земельного участка	—
2.	Площадь земельного участка ± величина погрешности определения (вычисления) площади ($P \pm \Delta P$), м²	$696 \pm 9,00$
3.	Формула, примененная для вычисления предельной погрешности определения площади земельного участка, с подставленными значениями и итоговые (вычисленные) значения	$3,5*0,10*\sqrt{(696,00)} = 9$
4.	Площадь земельного участка согласно сведениям Единого государственного реестра недвижимости (Ркад), м²	697,00
5.	Оценка расхождения Р и Ркад ($P - P_{кад}$), м²	1
6.	Предельный минимальный и максимальный размеры земельного участка ($P_{мин}$ и $P_{макс}$), м²	— —
7.	Кадастровый или иной государственный учетный номер (инвентарный) здания, сооружения, объекта незавершенного строительства, расположенного на земельном участке	—
8.	Вид (виды) разрешенного использования	Под частью жилого дома
8.1.	Дополнительные сведения об использовании земельного участка	—
9.	Сведения о земельных участках (землях общего пользования, территории общего пользования), посредством которых обеспечивается доступ	—
10.	Иные сведения	—
4. Пояснения к сведениям об уточняемом земельном участке с кадастровым номером 67:25:0010607:187 :		
1.	—	

1. Сведения о характерных точках границ уточняемого земельного участка с кадастровым номером

67:25:0010607:189

:

Система координат

МСК-67, зона 1

Зона №

1

Обоз- начение харак- терных точек границ	Координаты, м				Метод определения координат	Формулы, примененные для расчета средней квадратической погрешности определения координат характерных точек границ (Mt), с подставленными в такие формулы значениями и итоговые (вычисленные) значения Mt, м	Описание закрепления точки
	содержатся в Едином государственном реестре недвижимости		определены в результате выполнения комплексных кадастровых работ				
	X	Y	X	Y			
1	2	3	4	5	6	7	8
701	491 673,59	1 264 781,24	491 673,59	1 264 781,24	—	0,30	—
702	491 671,59	1 264 779,90	491 671,59	1 264 779,90			
703	491 668,58	1 264 777,91	491 668,58	1 264 777,91			
704	491 665,05	1 264 775,50	491 665,05	1 264 775,50			
705	491 659,52	1 264 772,09	491 659,52	1 264 772,09			
706	491 653,37	1 264 781,64	491 653,37	1 264 781,64			
507	491 624,56	1 264 763,90	491 624,56	1 264 763,90			
506	491 629,15	1 264 757,34	491 629,15	1 264 757,34			
505	491 634,94	1 264 748,67	491 634,94	1 264 748,67			
504	491 635,72	1 264 747,51	491 635,72	1 264 747,51			
707	491 677,94	1 264 774,09	491 677,94	1 264 774,09			
701	491 673,59	1 264 781,24	491 673,59	1 264 781,24			

2. Сведения о частях границ уточняемого земельного участка с кадастровым номером

67:25:0010607:189

:

Обозначение части границ		Горизонтальное проложение (S), м	Описание прохождения части границ	Сведения о согласовании местоположения границ (согласовано/спорное)
от т.	до т.			
1	2	3	4	5
701	702	2,41	—	согласовано
702	703	3,61		
703	704	4,27		
704	705	6,50		
705	706	11,36		
706	507	33,83		
507	506	8,01		

1	2	3	4	5
506	505	10,43	—	согласовано
505	504	1,40		
504	707	49,89		
707	701	8,37		

3. Сведения о характеристиках уточняемого земельного участка с кадастровым номером 67:25:0010607:189 :

№ п/п	Наименование характеристики	Значение характеристики
1	2	3
1.	Адрес земельного участка	—
1.1.	Сведения о местоположении земельного участка (при отсутствии адреса) в структурированном в соответствии с федеральной информационной адресной системой виде	Российская Федерация, Смоленская область, Ярцевский р-н, Ярцево г, Советская ул, д 92/1, кв 1
1.2.	Дополнительные сведения о местоположении земельного участка	—
2.	Площадь земельного участка \pm величина погрешности определения (вычисления) площади ($P \pm \Delta P$), м ²	$795 \pm 10,00$
3.	Формула, примененная для вычисления предельной погрешности определения площади земельного участка, с подставленными значениями и итоговые (вычисленные) значения	$3,5 * 0,10 * \sqrt{(795,00)} = 10$
4.	Площадь земельного участка согласно сведениям Единого государственного реестра недвижимости (Ркад), м ²	795,00
5.	Оценка расхождения Р и Ркад ($P - P_{кад}$), м ²	0
6.	Предельный минимальный и максимальный размеры земельного участка ($P_{мин}$ и $P_{макс}$), м ²	— —
7.	Кадастровый или иной государственный учетный номер (инвентарный) здания, сооружения, объекта незавершенного строительства, расположенного на земельном участке	—
8.	Вид (виды) разрешенного использования	Под частью индивидуального жилого дома
8.1.	Дополнительные сведения об использовании земельного участка	—
9.	Сведения о земельных участках (землях общего пользования, территории общего пользования), посредством которых обеспечивается доступ	—
10.	Иные сведения	—

4. Пояснения к сведениям об уточняемом земельном участке с кадастровым номером 67:25:0010607:189 :

1.	—
----	---

1. Сведения о характерных точках границ уточняемого земельного участка с кадастровым номером67:25:0010607:19:

Система координатМСК-67, зона 1Зона №1

Обоз- начение харак- терных точек границ	Координаты, м				Метод определения координат	Формулы, примененные для расчета средней квадратической погрешности определения координат характерных точек границ (Mt), с подставленными в такие формулы значениями и итоговые (вычисленные) значения Mt, м	Описание закрепления точки
	содержатся в Едином государственном реестре недвижимости		определены в результате выполнения комплексных кадастровых работ				
	X	Y	X	Y			
1	2	3	4	5	6	7	8
83	491 364,48	1 264 899,86	491 364,48	1 264 899,86	—	0,10	—
84	491 378,53	1 264 909,16	491 378,53	1 264 909,16			
85	491 374,45	1 264 915,69	491 374,45	1 264 915,69			
86	491 358,92	1 264 906,52	491 358,92	1 264 906,52			
87	491 353,15	1 264 903,03	491 353,15	1 264 903,03			
88	491 350,13	1 264 901,32	491 350,13	1 264 901,32			
89	491 355,16	1 264 894,37	491 355,16	1 264 894,37			
83	491 364,48	1 264 899,86	491 364,48	1 264 899,86			

2. Сведения о частях границ уточняемого земельного участка с кадастровым номером67:25:0010607:19:

Обозначение части границ		Горизонтальное проложение (S), м	Описание прохождения части границ	Сведения о согласовании местоположения границ (согласовано/спорное)
от т.	до т.			
1	2	3	4	5
83	84	16,85	—	согласовано
84	85	7,70		
85	86	18,04		
86	87	6,74		
87	88	3,47		
88	89	8,58		
89	83	10,82		

3. Сведения о характеристиках уточняемого земельного участка с кадастровым номером67:25:0010607:19:

№ п/п	Наименование характеристики	Значение характеристики
1	2	3

1	2	3
1.	Адрес земельного участка	—
1.1.	Сведения о местоположении земельного участка (при отсутствии адреса) в структурированном в соответствии с федеральной информационной адресной системой виде	Российская Федерация, Смоленская область, Ярцевский р-н, Ярцево г, Чернышевского ул, д 69
1.2.	Дополнительные сведения о местоположении земельного участка	—
2.	Площадь земельного участка \pm величина погрешности определения (вычисления) площади ($P \pm \Delta P$), м ²	$232 \pm 5,00$
3.	Формула, примененная для вычисления предельной погрешности определения площади земельного участка, с подставленными значениями и итоговые (вычисленные) значения	$3,5*0,10*\sqrt{(232,00)} = 5$
4.	Площадь земельного участка согласно сведениям Единого государственного реестра недвижимости (Ркад), м ²	232,00
5.	Оценка расхождения Р и Ркад ($P - P_{кад}$), м ²	0
6.	Предельный минимальный и максимальный размеры земельного участка (Рмин и Рмакс), м ²	— —
7.	Кадастровый или иной государственный учетный номер (инвентарный) здания, сооружения, объекта незавершенного строительства, расположенного на земельном участке	—
8.	Вид (виды) разрешенного использования	Под жилой дом
8.1.	Дополнительные сведения об использовании земельного участка	—
9.	Сведения о земельных участках (землях общего пользования, территории общего пользования), посредством которых обеспечивается доступ	—
10.	Иные сведения	—
4. Пояснения к сведениям об уточняемом земельном участке с кадастровым номером		67:25:0010607:19 :
1.	—	

1. Сведения о характерных точках границ уточняемого земельного участка с кадастровым номером

67:25:0010607:190

:

Система координат

МСК-67, зона 1

Зона №

1

Обоз- начение харак- терных точек границ	Координаты, м				Метод определения координат	Формулы, примененные для расчета средней квадратической погрешности определения координат характерных точек границ (Mt), с подставленными в такие формулы значениями и итоговые (вычисленные) значения Mt, м	Описание закрепления точки
	содержатся в Едином государственном реестре недвижимости		определены в результате выполнения комплексных кадастровых работ				
	X	Y	X	Y			
1	2	3	4	5	6	7	8
508	491 615,84	1 264 776,32	491 615,84	1 264 776,32	—	0,30	—
507	491 624,56	1 264 763,90	491 624,56	1 264 763,90			
706	491 653,37	1 264 781,64	491 653,37	1 264 781,64			
705	491 659,52	1 264 772,09	491 659,52	1 264 772,09			
708	491 663,52	1 264 774,57	491 663,52	1 264 774,57			
704	491 665,05	1 264 775,50	491 665,05	1 264 775,50			
703	491 668,58	1 264 777,91	491 668,58	1 264 777,91			
702	491 671,59	1 264 779,90	491 671,59	1 264 779,90			
701	491 673,59	1 264 781,24	491 673,59	1 264 781,24			
709	491 660,93	1 264 800,45	491 660,93	1 264 800,45			
710	491 658,15	1 264 798,97	491 658,15	1 264 798,97			
508	491 615,84	1 264 776,32	491 615,84	1 264 776,32			

2. Сведения о частях границ уточняемого земельного участка с кадастровым номером

67:25:0010607:190

:

Обозначение части границ		Горизонтальное проложение (S), м	Описание прохождения части границ	Сведения о согласовании местоположения границ (согласовано/спорное)
от т.	до т.			
1	2	3	4	5
508	507	15,18	—	согласовано
507	706	33,83		
706	705	11,36		
705	708	4,71		
708	704	1,79		
704	703	4,27		
703	702	3,61		

1	2	3	4	5
702	701	2,41	—	согласовано
701	709	23,01		
709	710	3,15		
710	508	47,99		

3. Сведения о характеристиках уточняемого земельного участка с кадастровым номером 67:25:0010607:190 :

№ п/п	Наименование характеристики	Значение характеристики
1	2	3
1.	Адрес земельного участка	—
1.1.	Сведения о местоположении земельного участка (при отсутствии адреса) в структурированном в соответствии с федеральной информационной адресной системой виде	Российская Федерация, Смоленская область, Ярцевский р-н, Ярцево г, Советская ул, д 92/1
1.2.	Дополнительные сведения о местоположении земельного участка	—
2.	Площадь земельного участка ± величина погрешности определения (вычисления) площади ($P \pm \Delta P$), м²	$877 \pm 10,00$
3.	Формула, примененная для вычисления предельной погрешности определения площади земельного участка, с подставленными значениями и итоговые (вычисленные) значения	$3,5 * 0,10 * \sqrt{(877,00)} = 10$
4.	Площадь земельного участка согласно сведениям Единого государственного реестра недвижимости (Ркад), м²	877,00
5.	Оценка расхождения Р и Ркад ($P - P_{кад}$), м²	0
6.	Предельный минимальный и максимальный размеры земельного участка (Рмин и Рмакс), м²	— —
7.	Кадастровый или иной государственный учетный номер (инвентарный) здания, сооружения, объекта незавершенного строительства, расположенного на земельном участке	—
8.	Вид (виды) разрешенного использования	под часть жилого дома
8.1.	Дополнительные сведения об использовании земельного участка	—
9.	Сведения о земельных участках (землях общего пользования, территории общего пользования), посредством которых обеспечивается доступ	—
10.	Иные сведения	—

4. Пояснения к сведениям об уточняемом земельном участке с кадастровым номером 67:25:0010607:190 :

1.	—
----	---

1. Сведения о характерных точках границ уточняемого земельного участка с кадастровым номером

67:25:0010607:191

:

Система координат

МСК-67, зона 1

Зона №

1

Обоз- начение харак- терных точек границ	Координаты, м				Метод определения координат	Формулы, примененные для расчета средней квадратической погрешности определения координат характерных точек границ (Mt), с подставленными в такие формулы значениями и итоговые (вычисленные) значения Mt, м	Описание закрепления точки
	содержатся в Едином государственном реестре недвижимости		определены в результате выполнения комплексных кадастровых работ				
	X	Y	X	Y			
1	2	3	4	5	6	7	8
285	491 639,40	1 264 827,79	491 639,40	1 264 827,79	—	0,10	—
28	491 590,62	1 264 798,29	491 590,62	1 264 798,29			
27	491 591,54	1 264 796,22	491 591,54	1 264 796,22			
26	491 578,65	1 264 788,20	491 578,65	1 264 788,20			
25	491 584,28	1 264 778,61	491 584,28	1 264 778,61			
509	491 605,88	1 264 789,95	491 605,88	1 264 789,95		0,30	
508	491 615,84	1 264 776,32	491 615,84	1 264 776,32			
710	491 658,15	1 264 798,97	491 658,15	1 264 798,97			
709	491 660,93	1 264 800,45	491 660,93	1 264 800,45			
711	491 641,93	1 264 828,65	491 641,93	1 264 828,65			
285	491 639,40	1 264 827,79	491 639,40	1 264 827,79		0,10	

2. Сведения о частях границ уточняемого земельного участка с кадастровым номером

67:25:0010607:191

:

Обозначение части границ		Горизонтальное проложение (S), м	Описание прохождения части границ	Сведения о согласовании местоположения границ (согласовано/спорное)
от т.	до т.			
1	2	3	4	5
285	28	57,01	—	согласовано
28	27	2,27		
27	26	15,18		
26	25	11,12		
25	509	24,40		
509	508	16,88		
508	710	47,99		
710	709	3,15		

1	2	3	4	5
709	711	34,00	—	согласовано
711	285	2,67		
3. Сведения о характеристиках уточняемого земельного участка с кадастровым номером				67:25:0010607:191 :
№ п/п	Наименование характеристики		Значение характеристики	
1	2		3	
1.	Адрес земельного участка		—	
1.1.	Сведения о местоположении земельного участка (при отсутствии адреса) в структурированном в соответствии с федеральной информационной адресной системой виде		Российская Федерация, Смоленская область, Ярцевский р-н, Ярцево г, Советская ул, д 94	
1.2.	Дополнительные сведения о местоположении земельного участка		—	
2.	Площадь земельного участка ± величина погрешности определения (вычисления) площади (Р ± ΔР), м²		2 011 ± 16,00	
3.	Формула, примененная для вычисления предельной погрешности определения площади земельного участка, с подставленными значениями и итоговые (вычисленные) значения		3,5*0,10*√(2 011,00) = 16	
4.	Площадь земельного участка согласно сведениям Единого государственного реестра недвижимости (Ркад), м²		2 011,00	
5.	Оценка расхождения Р и Ркад (Р - Ркад), м²		0	
6.	Предельный минимальный и максимальный размеры земельного участка (Рмин и Рмакс), м²		— —	
7.	Кадастровый или иной государственный учетный номер (инвентарный) здания, сооружения, объекта незавершенного строительства, расположенного на земельном участке		—	
8.	Вид (виды) разрешенного использования		Под индивидуальный жилой дом	
8.1.	Дополнительные сведения об использовании земельного участка		—	
9.	Сведения о земельных участках (землях общего пользования, территории общего пользования), посредством которых обеспечивается доступ		—	
10.	Иные сведения		—	
4. Пояснения к сведениям об уточняемом земельном участке с кадастровым номером				67:25:0010607:191 :
1.	—			

1. Сведения о характерных точках границ уточняемого земельного участка с кадастровым номером

67:25:0010607:192

:

Система координат

МСК-67, зона 1

Зона №

1

Обоз- начение харак- терных точек границ	Координаты, м				Метод определения координат	Формулы, примененные для расчета средней квадратической погрешности определения координат характерных точек границ (Mt), с подставленными в такие формулы значениями и итоговые (вычисленные) значения Mt, м	Описание закрепления точки
	содержатся в Едином государственном реестре недвижимости		определены в результате выполнения комплексных кадастровых работ				
	X	Y	X	Y			
1	2	3	4	5	6	7	8
712	491 605,54	1 264 884,61	491 605,54	1 264 884,61	—	0,10	—
713	491 591,84	1 264 905,76	491 591,84	1 264 905,76			Временный межевой знак
714	491 544,21	1 264 869,71	491 544,21	1 264 869,71			
715	491 555,41	1 264 851,28	491 555,41	1 264 851,28			
716	491 556,56	1 264 849,38	491 556,56	1 264 849,38			
712	491 605,54	1 264 884,61	491 605,54	1 264 884,61			—

2. Сведения о частях границ уточняемого земельного участка с кадастровым номером

67:25:0010607:192

:

Обозначение части границ		Горизонтальное проложение (S), м	Описание прохождения части границ	Сведения о согласовании местоположения границ (согласовано/спорное)
от т.	до т.			
1	2	3	4	5
712	713	25,20	—	согласовано
713	714	59,73		
714	715	21,57		
715	716	2,22		
716	712	60,33		

3. Сведения о характеристиках уточняемого земельного участка с кадастровым номером

67:25:0010607:192

:

№ п/п	Наименование характеристики	Значение характеристики
1	2	3

1	2	3
1.	Адрес земельного участка	—
1.1.	Сведения о местоположении земельного участка (при отсутствии адреса) в структурированном в соответствии с федеральной информационной адресной системой виде	Российская Федерация, Смоленская область, Ярцевский р-н, Ярцево г, Советская ул, д 100/1
1.2.	Дополнительные сведения о местоположении земельного участка	—
2.	Площадь земельного участка \pm величина погрешности определения (вычисления) площади ($P \pm \Delta P$), м ²	$1\,466 \pm 13,00$
3.	Формула, примененная для вычисления предельной погрешности определения площади земельного участка, с подставленными значениями и итоговые (вычисленные) значения	$3,5*0,10*\sqrt{(1\,466,00)} = 13$
4.	Площадь земельного участка согласно сведениям Единого государственного реестра недвижимости (Ркад), м ²	1 466,00
5.	Оценка расхождения Р и Ркад ($P - P_{кад}$), м ²	0
6.	Предельный минимальный и максимальный размеры земельного участка ($P_{мин}$ и $P_{макс}$), м ²	— —
7.	Кадастровый или иной государственный учетный номер (инвентарный) здания, сооружения, объекта незавершенного строительства, расположенного на земельном участке	—
8.	Вид (виды) разрешенного использования	для индивидуального жилищного строительства
8.1.	Дополнительные сведения об использовании земельного участка	—
9.	Сведения о земельных участках (землях общего пользования, территории общего пользования), посредством которых обеспечивается доступ	—
10.	Иные сведения	—
4. Пояснения к сведениям об уточняемом земельном участке с кадастровым номером		67:25:0010607:192 :
1.	—	

1. Сведения о характерных точках границ уточняемого земельного участка с кадастровым номером

67:25:0010607:193

:

Система координат

МСК-67, зона 1

Зона №

1

Обоз- начение харак- терных точек границ	Координаты, м				Метод определения координат	Формулы, примененные для расчета средней квадратической погрешности определения координат характерных точек границ (Mt), с подставленными в такие формулы значениями и итоговые (вычисленные) значения Mt, м	Описание закрепления точки
	содержатся в Едином государственном реестре недвижимости		определены в результате выполнения комплексных кадастровых работ				
	X	Y	X	Y			
1	2	3	4	5	6	7	8
713	491 591,84	1 264 905,76	491 591,84	1 264 905,76	—	0,10	Временный межевой знак
717	491 590,53	1 264 907,78	491 590,53	1 264 907,78			Закрепление отсутствует
718	491 581,88	1 264 901,70	491 581,88	1 264 901,70			
719	491 574,99	1 264 911,52	491 574,99	1 264 911,52			
720	491 532,58	1 264 885,03	491 532,58	1 264 885,03			
714	491 544,21	1 264 869,71	491 544,21	1 264 869,71			
713	491 591,84	1 264 905,76	491 591,84	1 264 905,76			Временный межевой знак

2. Сведения о частях границ уточняемого земельного участка с кадастровым номером

67:25:0010607:193

:

Обозначение части границ		Горизонтальное проложение (S), м	Описание прохождения части границ	Сведения о согласовании местоположения границ (согласовано/спорное)
от т.	до т.			
1	2	3	4	5
713	717	2,41	—	согласовано
717	718	10,57		
718	719	12,00		
719	720	50,00		
720	714	19,23		
714	713	59,73		

3. Сведения о характеристиках уточняемого земельного участка с кадастровым номером

67:25:0010607:193

:

№ п/п	Наименование характеристики	Значение характеристики
1	2	3

1	2	3
1.	Адрес земельного участка	—
1.1.	Сведения о местоположении земельного участка (при отсутствии адреса) в структурированном в соответствии с федеральной информационной адресной системой виде	Российская Федерация, Смоленская область, Ярцевский м р-н, Ярцевское г п, Ярцево г, Советская ул
1.2.	Дополнительные сведения о местоположении земельного участка	—
2.	Площадь земельного участка \pm величина погрешности определения (вычисления) площади ($P \pm \Delta P$), м ²	$870 \pm 10,00$
3.	Формула, примененная для вычисления предельной погрешности определения площади земельного участка, с подставленными значениями и итоговые (вычисленные) значения	$3,5*0,10*\sqrt{(870,00)} = 10$
4.	Площадь земельного участка согласно сведениям Единого государственного реестра недвижимости (Ркад), м ²	870,00
5.	Оценка расхождения Р и Ркад ($P - P_{кад}$), м ²	0
6.	Предельный минимальный и максимальный размеры земельного участка (Рмин и Рмакс), м ²	— —
7.	Кадастровый или иной государственный учетный номер (инвентарный) здания, сооружения, объекта незавершенного строительства, расположенного на земельном участке	—
8.	Вид (виды) разрешенного использования	Индивидуальное жилищное строительство
8.1.	Дополнительные сведения об использовании земельного участка	—
9.	Сведения о земельных участках (землях общего пользования, территории общего пользования), посредством которых обеспечивается доступ	—
10.	Иные сведения	—
4. Пояснения к сведениям об уточняемом земельном участке с кадастровым номером		67:25:0010607:193 :
1.	—	

1. Сведения о характерных точках границ уточняемого земельного участка с кадастровым номером

67:25:0010607:194

:

Система координат

МСК-67, зона 1

Зона №

1

Обоз- начение харак- терных точек границ	Координаты, м				Метод определения координат	Формулы, примененные для расчета средней квадратической погрешности определения координат характерных точек границ (Mt), с подставленными в такие формулы значениями и итоговые (вычисленные) значения Mt, м	Описание закрепления точки
	содержатся в Едином государственном реестре недвижимости		определены в результате выполнения комплексных кадастровых работ				
	X	Y	X	Y			
1	2	3	4	5	6	7	8
717	491 590,53	1 264 907,78	491 590,53	1 264 907,78	—	0,10	Закрепление отсутствует
721	491 577,79	1 264 927,45	491 577,79	1 264 927,45			Временный межевой знак
722	491 525,18	1 264 894,78	491 525,18	1 264 894,78			Закрепление отсутствует
720	491 532,58	1 264 885,03	491 532,58	1 264 885,03			
719	491 574,99	1 264 911,52	491 574,99	1 264 911,52			
718	491 581,88	1 264 901,70	491 581,88	1 264 901,70			
717	491 590,53	1 264 907,78	491 590,53	1 264 907,78			

2. Сведения о частях границ уточняемого земельного участка с кадастровым номером

67:25:0010607:194

:

Обозначение части границ		Горизонтальное проложение (S), м	Описание прохождения части границ	Сведения о согласовании местоположения границ (согласовано/спорное)
от т.	до т.			
1	2	3	4	5
717	721	23,44	—	согласовано
721	722	61,93		
722	720	12,24		
720	719	50,00		
719	718	12,00		
718	717	10,57		

3. Сведения о характеристиках уточняемого земельного участка с кадастровым номером

67:25:0010607:194

:

№ п/п	Наименование характеристики	Значение характеристики
1	2	3

1	2	3
1.	Адрес земельного участка	—
1.1.	Сведения о местоположении земельного участка (при отсутствии адреса) в структурированном в соответствии с федеральной информационной адресной системой виде	Российская Федерация, Смоленская область, Ярцевский р-н, Ярцево г, Советская ул
1.2.	Дополнительные сведения о местоположении земельного участка	—
2.	Площадь земельного участка \pm величина погрешности определения (вычисления) площади ($P \pm \Delta P$), м ²	$870 \pm 10,00$
3.	Формула, примененная для вычисления предельной погрешности определения площади земельного участка, с подставленными значениями и итоговые (вычисленные) значения	$3,5*0,10*\sqrt{(870,00)} = 10$
4.	Площадь земельного участка согласно сведениям Единого государственного реестра недвижимости (Ркад), м ²	870,00
5.	Оценка расхождения Р и Ркад ($P - P_{кад}$), м ²	0
6.	Предельный минимальный и максимальный размеры земельного участка ($P_{мин}$ и $P_{макс}$), м ²	— —
7.	Кадастровый или иной государственный учетный номер (инвентарный) здания, сооружения, объекта незавершенного строительства, расположенного на земельном участке	—
8.	Вид (виды) разрешенного использования	индивидуальное жилищное строительство
8.1.	Дополнительные сведения об использовании земельного участка	—
9.	Сведения о земельных участках (землях общего пользования, территории общего пользования), посредством которых обеспечивается доступ	—
10.	Иные сведения	—
4. Пояснения к сведениям об уточняемом земельном участке с кадастровым номером		67:25:0010607:194 :
1.	—	

1. Сведения о характерных точках границ уточняемого земельного участка с кадастровым номером

67:25:0010607:196

:

Система координат

МСК-67, зона 1

Зона №

1

Обоз- начение харак- терных точек границ	Координаты, м				Метод определения координат	Формулы, примененные для расчета средней квадратической погрешности определения координат характерных точек границ (Mt), с подставленными в такие формулы значениями и итоговые (вычисленные) значения Mt, м	Описание закрепления точки
	содержатся в Едином государственном реестре недвижимости		определены в результате выполнения комплексных кадастровых работ				
	X	Y	X	Y			
1	2	3	4	5	6	7	8
311	491 507,64	1 264 919,13	491 507,64	1 264 919,13	—	0,10	—
310	491 507,84	1 264 918,16	491 507,84	1 264 918,16		0,30	
723	491 508,49	1 264 918,37	491 508,49	1 264 918,37			
724	491 525,64	1 264 928,46	491 525,64	1 264 928,46			
725	491 537,61	1 264 936,11	491 537,61	1 264 936,11			
726	491 546,17	1 264 941,60	491 546,17	1 264 941,60			
727	491 561,99	1 264 951,98	491 561,99	1 264 951,98			
728	491 546,93	1 264 975,76	491 546,93	1 264 975,76			
729	491 495,49	1 264 937,75	491 495,49	1 264 937,75			
730	491 496,18	1 264 936,15	491 496,18	1 264 936,15			
311	491 507,64	1 264 919,13	491 507,64	1 264 919,13		0,10	

2. Сведения о частях границ уточняемого земельного участка с кадастровым номером

67:25:0010607:196

:

Обозначение части границ		Горизонтальное проложение (S), м	Описание прохождения части границ	Сведения о согласовании местоположения границ (согласовано/спорное)
от т.	до т.			
1	2	3	4	5
311	310	0,99	—	согласовано
310	723	0,68		
723	724	19,90		
724	725	14,21		
725	726	10,17		
726	727	18,92		
727	728	28,15		
728	729	63,96		

1	2	3	4	5
729	730	1,74	—	согласовано
730	311	20,52		
3. Сведения о характеристиках уточняемого земельного участка с кадастровым номером				67:25:0010607:196 :
№ п/п	Наименование характеристики		Значение характеристики	
1	2		3	
1.	Адрес земельного участка		—	
1.1.	Сведения о местоположении земельного участка (при отсутствии адреса) в структурированном в соответствии с федеральной информационной адресной системой виде		Российская Федерация, Смоленская область, Ярцевский р-н, Ярцево г, Советская ул, д 106/2	
1.2.	Дополнительные сведения о местоположении земельного участка		—	
2.	Площадь земельного участка ± величина погрешности определения (вычисления) площади (Р ± ΔР), м²		1 663 ± 14,00	
3.	Формула, примененная для вычисления предельной погрешности определения площади земельного участка, с подставленными значениями и итоговые (вычисленные) значения		3,5*0,10*√(1 663,00) = 14	
4.	Площадь земельного участка согласно сведениям Единого государственного реестра недвижимости (Ркад), м²		1 663,00	
5.	Оценка расхождения Р и Ркад (Р - Ркад), м²		0	
6.	Предельный минимальный и максимальный размеры земельного участка (Рмин и Рмакс), м²		— —	
7.	Кадастровый или иной государственный учетный номер (инвентарный) здания, сооружения, объекта незавершенного строительства, расположенного на земельном участке		—	
8.	Вид (виды) разрешенного использования		Под индивидуальный жилой дом	
8.1.	Дополнительные сведения об использовании земельного участка		—	
9.	Сведения о земельных участках (землях общего пользования, территории общего пользования), посредством которых обеспечивается доступ		—	
10.	Иные сведения		—	
4. Пояснения к сведениям об уточняемом земельном участке с кадастровым номером				67:25:0010607:196 :
1.	—			

1. Сведения о характерных точках границ уточняемого земельного участка с кадастровым номером

67:25:0010607:197

:

Система координат

МСК-67, зона 1

Зона №

1

Обоз- начение харак- терных точек границ	Координаты, м				Метод определения координат	Формулы, примененные для расчета средней квадратической погрешности определения координат характерных точек границ (Mt), с подставленными в такие формулы значениями и итоговые (вычисленные) значения Mt, м	Описание закрепления точки
	содержатся в Едином государственном реестре недвижимости		определены в результате выполнения комплексных кадастровых работ				
	X	Y	X	Y			
1	2	3	4	5	6	7	8
731	491 524,45	1 265 005,77	491 524,45	1 265 005,77	—	0,10	—
732	491 478,00	1 264 978,84	491 478,00	1 264 978,84			
733	491 490,72	1 264 961,23	491 490,72	1 264 961,23			
734	491 495,38	1 264 954,00	491 495,38	1 264 954,00			
735	491 495,91	1 264 953,19	491 495,91	1 264 953,19			
736	491 539,93	1 264 985,81	491 539,93	1 264 985,81			
737	491 526,60	1 265 007,01	491 526,60	1 265 007,01			
731	491 524,45	1 265 005,77	491 524,45	1 265 005,77		0,10	

2. Сведения о частях границ уточняемого земельного участка с кадастровым номером

67:25:0010607:197

:

Обозначение части границ		Горизонтальное проложение (S), м	Описание прохождения части границ	Сведения о согласовании местоположения границ (согласовано/спорное)
от т.	до т.			
1	2	3	4	5
731	732	53,69	—	согласовано
732	733	21,72		
733	734	8,60		
734	735	0,97		
735	736	54,79		
736	737	25,04		
737	731	2,48		

3. Сведения о характеристиках уточняемого земельного участка с кадастровым номером

67:25:0010607:197

:

№ п/п	Наименование характеристики	Значение характеристики
1	2	3

1	2	3
1.	Адрес земельного участка	—
1.1.	Сведения о местоположении земельного участка (при отсутствии адреса) в структурированном в соответствии с федеральной информационной адресной системой виде	Российская Федерация, Смоленская область, Ярцевский р-н, Ярцево г, Советская ул, д 108
1.2.	Дополнительные сведения о местоположении земельного участка	—
2.	Площадь земельного участка \pm величина погрешности определения (вычисления) площади ($P \pm \Delta P$), м ²	1 554 \pm 14,00
3.	Формула, примененная для вычисления предельной погрешности определения площади земельного участка, с подставленными значениями и итоговые (вычисленные) значения	$3,5 \cdot 0,10 \cdot \sqrt{(1\,554,00)} = 14$
4.	Площадь земельного участка согласно сведениям Единого государственного реестра недвижимости (Ркад), м ²	1 555,00
5.	Оценка расхождения Р и Ркад ($P - P_{\text{кад}}$), м ²	1
6.	Предельный минимальный и максимальный размеры земельного участка ($P_{\text{мин}}$ и $P_{\text{макс}}$), м ²	— —
7.	Кадастровый или иной государственный учетный номер (инвентарный) здания, сооружения, объекта незавершенного строительства, расположенного на земельном участке	—
8.	Вид (виды) разрешенного использования	Для индивидуального жилищного строительства (под индивидуальным жилым домом)
8.1.	Дополнительные сведения об использовании земельного участка	—
9.	Сведения о земельных участках (землях общего пользования, территории общего пользования), посредством которых обеспечивается доступ	—
10.	Иные сведения	—
4. Пояснения к сведениям об уточняемом земельном участке с кадастровым номером		67:25:0010607:197 :
1.	—	

1. Сведения о характерных точках границ уточняемого земельного участка с кадастровым номером67:25:0010607:20:

Система координатМСК-67, зона 1Зона №1

Обоз- начение харак- терных точек границ	Координаты, м				Метод определения координат	Формулы, примененные для расчета средней квадратической погрешности определения координат характерных точек границ (Mt), с подставленными в такие формулы значениями и итоговые (вычисленные) значения Mt, м	Описание закрепления точки
	содержатся в Едином государственном реестре недвижимости		определены в результате выполнения комплексных кадастровых работ				
	X	Y	X	Y			
1	2	3	4	5	6	7	8
90	491 124,76	1 264 760,83	491 124,76	1 264 760,83	—	—	—
91	491 109,90	1 264 781,79	491 109,90	1 264 781,79		0,10	Долговременный межевой знак
92	491 091,40	1 264 767,71	491 091,40	1 264 767,71			
93	491 122,22	1 264 725,35	491 122,22	1 264 725,35			Закрепление отсутствует
94	491 122,95	1 264 725,97	491 122,95	1 264 725,97		—	
95	491 131,33	1 264 733,08	491 131,33	1 264 733,08			
96	491 141,54	1 264 741,72	491 141,54	1 264 741,72			
97	491 126,80	1 264 760,37	491 126,80	1 264 760,37			
90	491 124,76	1 264 760,83	491 124,76	1 264 760,83			

2. Сведения о частях границ уточняемого земельного участка с кадастровым номером67:25:0010607:20:

Обозначение части границ		Горизонтальное проложение (S), м	Описание прохождения части границ	Сведения о согласовании местоположения границ (согласовано/спорное)
от т.	до т.			
1	2	3	4	5
90	91	25,69	—	согласовано
91	92	23,25		
92	93	52,39		
93	94	0,96		
94	95	10,99		
95	96	13,38		
96	97	23,77		
97	90	2,09		

3. Сведения о характеристиках уточняемого земельного участка с кадастровым номером		67:25:0010607:20	:
№ п/п	Наименование характеристики	Значение характеристики	
1	2	3	
1.	Адрес земельного участка	—	
1.1.	Сведения о местоположении земельного участка (при отсутствии адреса) в структурированном в соответствии с федеральной информационной адресной системой виде	Российская Федерация, Смоленская область, Ярцевский р-н, Ярцево г, Артиллеристов ул, д 32	
1.2.	Дополнительные сведения о местоположении земельного участка	—	
2.	Площадь земельного участка ± величина погрешности определения (вычисления) площади ($P \pm \Delta P$), м²	1 237 ± 12,00	
3.	Формула, примененная для вычисления предельной погрешности определения площади земельного участка, с подставленными значениями и итоговые (вычисленные) значения	$3,5 * 0,10 * \sqrt{(1\ 237,00)} = 12$	
4.	Площадь земельного участка согласно сведениям Единого государственного реестра недвижимости (Ркад), м²	1 236,00	
5.	Оценка расхождения Р и Ркад ($P - P_{кад}$), м²	1	
6.	Предельный минимальный и максимальный размеры земельного участка ($P_{мин}$ и $P_{макс}$), м²	— —	
7.	Кадастровый или иной государственный учетный номер (инвентарный) здания, сооружения, объекта незавершенного строительства, расположенного на земельном участке	—	
8.	Вид (виды) разрешенного использования	Под индивидуальный жилой дом	
8.1.	Дополнительные сведения об использовании земельного участка	—	
9.	Сведения о земельных участках (землях общего пользования, территории общего пользования), посредством которых обеспечивается доступ	—	
10.	Иные сведения	—	
4. Пояснения к сведениям об уточняемом земельном участке с кадастровым номером		67:25:0010607:20	:
1.	—		

1. Сведения о характерных точках границ уточняемого земельного участка с кадастровым номером

67:25:0010607:200

:

Система координат

МСК-67, зона 1

Зона №

1

Обоз- начение харак- терных точек границ	Координаты, м				Метод определения координат	Формулы, примененные для расчета средней квадратической погрешности определения координат характерных точек границ (Mt), с подставленными в такие формулы значениями и итоговые (вычисленные) значения Mt, м	Описание закрепления точки
	содержатся в Едином государственном реестре недвижимости		определены в результате выполнения комплексных кадастровых работ				
	X	Y	X	Y			
1	2	3	4	5	6	7	8
738	491 505,71	1 265 035,15	491 505,71	1 265 035,15	—	0,30	—
739	491 494,71	1 265 052,35	491 494,71	1 265 052,35			
740	491 490,81	1 265 058,50	491 490,81	1 265 058,50			
741	491 453,18	1 265 031,99	491 453,18	1 265 031,99		0,10	долговременный межевой знак
742	491 461,16	1 265 021,28	491 461,16	1 265 021,28			
743	491 467,65	1 265 011,22	491 467,65	1 265 011,22			
738	491 505,71	1 265 035,15	491 505,71	1 265 035,15		0,30	—

2. Сведения о частях границ уточняемого земельного участка с кадастровым номером

67:25:0010607:200

:

Обозначение части границ		Горизонтальное проложение (S), м	Описание прохождения части границ	Сведения о согласовании местоположения границ (согласовано/спорное)
от т.	до т.			
1	2	3	4	5
738	739	20,42	—	согласовано
739	740	7,28		
740	741	46,03		
741	742	13,36		
742	743	11,97		
743	738	44,96		

3. Сведения о характеристиках уточняемого земельного участка с кадастровым номером

67:25:0010607:200

:

№ п/п	Наименование характеристики	Значение характеристики
1	2	3

1	2	3
1.	Адрес земельного участка	—
1.1.	Сведения о местоположении земельного участка (при отсутствии адреса) в структурированном в соответствии с федеральной информационной адресной системой виде	Российская Федерация, Смоленская область, Ярцевский р-н, Ярцево г, Советская ул, д 112/2
1.2.	Дополнительные сведения о местоположении земельного участка	—
2.	Площадь земельного участка \pm величина погрешности определения (вычисления) площади ($P \pm \Delta P$), м ²	1 200 \pm 12,00
3.	Формула, примененная для вычисления предельной погрешности определения площади земельного участка, с подставленными значениями и итоговые (вычисленные) значения	$3,5 \cdot 0,10 \cdot \sqrt{(1\,200,00)} = 12$
4.	Площадь земельного участка согласно сведениям Единого государственного реестра недвижимости (Ркад), м ²	1 199,00
5.	Оценка расхождения Р и Ркад ($P - P_{\text{кад}}$), м ²	1
6.	Предельный минимальный и максимальный размеры земельного участка ($P_{\text{мин}}$ и $P_{\text{макс}}$), м ²	— —
7.	Кадастровый или иной государственный учетный номер (инвентарный) здания, сооружения, объекта незавершенного строительства, расположенного на земельном участке	—
8.	Вид (виды) разрешенного использования	Под индивидуальный жилой дом
8.1.	Дополнительные сведения об использовании земельного участка	—
9.	Сведения о земельных участках (землях общего пользования, территории общего пользования), посредством которых обеспечивается доступ	—
10.	Иные сведения	—
4. Пояснения к сведениям об уточняемом земельном участке с кадастровым номером		67:25:0010607:200 :
1.	—	

1. Сведения о характерных точках границ уточняемого земельного участка с кадастровым номером

67:25:0010607:202

:

Система координат

МСК-67, зона 1

Зона №

1

Обоз- начение харак- терных точек границ	Координаты, м				Метод определения координат	Формулы, примененные для расчета средней квадратической погрешности определения координат характерных точек границ (Mt), с подставленными в такие формулы значениями и итоговые (вычисленные) значения Mt, м	Описание закрепления точки
	содержатся в Едином государственном реестре недвижимости		определены в результате выполнения комплексных кадастровых работ				
	X	Y	X	Y			
1	2	3	4	5	6	7	8
744	491 485,75	1 265 068,30	491 485,75	1 265 068,30	—	0,10	Временный межевой знак
745	491 479,19	1 265 078,20	491 479,19	1 265 078,20			
746	491 475,25	1 265 075,81	491 475,25	1 265 075,81			
747	491 473,67	1 265 074,82	491 473,67	1 265 074,82			
748	491 473,55	1 265 075,01	491 473,55	1 265 075,01			
749	491 467,64	1 265 071,22	491 467,64	1 265 071,22			
750	491 467,76	1 265 071,04	491 467,76	1 265 071,04			
751	491 465,34	1 265 069,48	491 465,34	1 265 069,48			
752	491 456,23	1 265 063,92	491 456,23	1 265 063,92			
753	491 434,13	1 265 048,39	491 434,13	1 265 048,39			
754	491 441,17	1 265 037,19	491 441,17	1 265 037,19			
744	491 485,75	1 265 068,30	491 485,75	1 265 068,30			

2. Сведения о частях границ уточняемого земельного участка с кадастровым номером

67:25:0010607:202

:

Обозначение части границ		Горизонтальное проложение (S), м	Описание прохождения части границ	Сведения о согласовании местоположения границ (согласовано/спорное)
от т.	до т.			
1	2	3	4	5
744	745	11,88	—	согласовано
745	746	4,61		
746	747	1,86		
747	748	0,22		
748	749	7,02		
749	750	0,22		
750	751	2,88		

1	2	3	4	5
751	752	10,67	—	согласовано
752	753	27,01		
753	754	13,23		
754	744	54,36		

3. Сведения о характеристиках уточняемого земельного участка с кадастровым номером 67:25:0010607:202 :

№ п/п	Наименование характеристики	Значение характеристики
1	2	3
1.	Адрес земельного участка	—
1.1.	Сведения о местоположении земельного участка (при отсутствии адреса) в структурированном в соответствии с федеральной информационной адресной системой виде	215800, Российская Федерация, Смоленская область, Ярцевский р-н, Ярцево г, Советская ул, д 114/1
1.2.	Дополнительные сведения о местоположении земельного участка	—
2.	Площадь земельного участка ± величина погрешности определения (вычисления) площади ($P \pm \Delta P$), м²	$702 \pm 9,00$
3.	Формула, примененная для вычисления предельной погрешности определения площади земельного участка, с подставленными значениями и итоговые (вычисленные) значения	$3,5*0,10*\sqrt{(702,00)} = 9$
4.	Площадь земельного участка согласно сведениям Единого государственного реестра недвижимости (Ркад), м²	702,00
5.	Оценка расхождения Р и Ркад ($P - P_{кад}$), м²	0
6.	Предельный минимальный и максимальный размеры земельного участка ($P_{мин}$ и $P_{макс}$), м²	— —
7.	Кадастровый или иной государственный учетный номер (инвентарный) здания, сооружения, объекта незавершенного строительства, расположенного на земельном участке	—
8.	Вид (виды) разрешенного использования	индивидуальное жилищное строительство
8.1.	Дополнительные сведения об использовании земельного участка	—
9.	Сведения о земельных участках (землях общего пользования, территории общего пользования), посредством которых обеспечивается доступ	—
10.	Иные сведения	—

4. Пояснения к сведениям об уточняемом земельном участке с кадастровым номером 67:25:0010607:202 :

1.	—
----	---

1. Сведения о характерных точках границ уточняемого земельного участка с кадастровым номером						67:25:0010607:203		:
Система координат				МСК-67, зона 1		Зона № 1		
Обоз- начение харак- терных точек границ	Координаты, м				Метод определения координат	Формулы, примененные для расчета средней квадратической погрешности определения координат характерных точек границ (Mt), с подставленными в такие формулы значениями и итоговые (вычисленные) значения Mt, м	Описание закрепления точки	
	содержатся в Едином государственном реестре недвижимости		определены в результате выполнения комплексных кадастровых работ					
	X	Y	X	Y				
1	2	3	4	5	6	7	8	
751	491 465,34	1 265 069,48	491 465,34	1 265 069,48	—	0,10	Временный межевой знак	
750	491 467,76	1 265 071,04	491 467,76	1 265 071,04				
749	491 467,64	1 265 071,22	491 467,64	1 265 071,22				
748	491 473,55	1 265 075,01	491 473,55	1 265 075,01				
747	491 473,67	1 265 074,82	491 473,67	1 265 074,82				
746	491 475,25	1 265 075,81	491 475,25	1 265 075,81				
745	491 479,19	1 265 078,20	491 479,19	1 265 078,20				
755	491 474,07	1 265 086,55	491 474,07	1 265 086,55				
756	491 472,20	1 265 089,14	491 472,20	1 265 089,14				
757	491 471,86	1 265 089,41	491 471,86	1 265 089,41			Долговременный межевой знак	
758	491 467,92	1 265 086,59	491 467,92	1 265 086,59				
759	491 454,41	1 265 079,73	491 454,41	1 265 079,73			Временный межевой знак	
760	491 434,38	1 265 067,97	491 434,38	1 265 067,97				
761	491 426,21	1 265 061,29	491 426,21	1 265 061,29			Долговременный межевой знак	
753	491 434,13	1 265 048,39	491 434,13	1 265 048,39				
752	491 456,23	1 265 063,92	491 456,23	1 265 063,92				Временный межевой знак
751	491 465,34	1 265 069,48	491 465,34	1 265 069,48				
2. Сведения о частях границ уточняемого земельного участка с кадастровым номером						67:25:0010607:203		:
Обозначение части границ		Горизонтальное проложение (S), м	Описание прохождения части границ		Сведения о согласовании местоположения границ (согласовано/спорное)			
от т.	до т.							

1	2	3	4	5
751	750	2,88	—	согласовано
750	749	0,22		
749	748	7,02		
748	747	0,22		
747	746	1,86		
746	745	4,61		
745	755	9,79		
755	756	3,19		
756	757	0,43		
757	758	4,85		
758	759	15,15		
759	760	23,23		
760	761	10,55		
761	753	15,14		
753	752	27,01		
752	751	10,67		

3. Сведения о характеристиках уточняемого земельного участка с кадастровым номером 67:25:0010607:203 :

№ п/п	Наименование характеристики	Значение характеристики
1	2	3
1.	Адрес земельного участка	—
1.1.	Сведения о местоположении земельного участка (при отсутствии адреса) в структурированном в соответствии с федеральной информационной адресной системой виде	215850, Российская Федерация, Смоленская область, Ярцевский р-н, Ярцево г, Советская ул, д 114/1Б
1.2.	Дополнительные сведения о местоположении земельного участка	—
2.	Площадь земельного участка ± величина погрешности определения (вычисления) площади ($P \pm \Delta P$), м²	$786 \pm 10,00$
3.	Формула, примененная для вычисления предельной погрешности определения площади земельного участка, с подставленными значениями и итоговые (вычисленные) значения	$3,5 * 0,10 * \sqrt{(786,00)} = 10$
4.	Площадь земельного участка согласно сведениям Единого государственного реестра недвижимости (Ркад), м²	786,00
5.	Оценка расхождения Р и Ркад ($P - P_{кад}$), м²	0

1	2				3		
6.	Предельный минимальный и максимальный размеры земельного участка (Рмин и Рмакс), м²				— —		
7.	Кадастровый или иной государственный учетный номер (инвентарный) здания, сооружения, объекта незавершенного строительства, расположенного на земельном участке				—		
8.	Вид (виды) разрешенного использования				индивидуальное жилищное строительство		
8.1.	Дополнительные сведения об использовании земельного участка				—		
9.	Сведения о земельных участках (землях общего пользования, территории общего пользования), посредством которых обеспечивается доступ				—		
10.	Иные сведения				—		
4. Пояснения к сведениям об уточняемом земельном участке с кадастровым номером 67:25:0010607:203 :							
1.	—						
1. Сведения о характерных точках границ уточняемого земельного участка с кадастровым номером 67:25:0010607:204 :							
Система координат МСК-67, зона 1 Зона № 1							
Обоз- начение харак- терных точек границ	Координаты, м				Метод определения координат	Формулы, примененные для расчета средней квадратической погрешности определения координат характерных точек границ (Mt), с подставленными в такие формулы значениями и итоговые (вычисленные) значения Mt, м	Описание закрепления точки
	содержатся в Едином государственном реестре недвижимости		определены в результате выполнения комплексных кадастровых работ				
	X	Y	X	Y			
1	2	3	4	5	6	7	8
759	491 454,41	1 265 079,73	491 454,41	1 265 079,73	—	0,10	Временный межевой знак
758	491 467,92	1 265 086,59	491 467,92	1 265 086,59			Долговременный межевой знак
757	491 471,86	1 265 089,41	491 471,86	1 265 089,41			
762	491 455,76	1 265 113,50	491 455,76	1 265 113,50			
763	491 450,00	1 265 109,57	491 450,00	1 265 109,57			

1	2	3	4	5	6	7	8
764	491 434,43	1 265 101,05	491 434,43	1 265 101,05	—	0,10	Долговременный межевой знак
257	491 410,31	1 265 086,04	491 410,31	1 265 086,04			
765	491 415,86	1 265 077,81	491 415,86	1 265 077,81			
766	491 418,94	1 265 072,91	491 418,94	1 265 072,91			
761	491 426,21	1 265 061,29	491 426,21	1 265 061,29			
760	491 434,38	1 265 067,97	491 434,38	1 265 067,97			Временный межевой знак
759	491 454,41	1 265 079,73	491 454,41	1 265 079,73			

2. Сведения о частях границ уточняемого земельного участка с кадастровым номером
67:25:0010607:204
:

Обозначение части границ		Горизонтальное проложение (S), м	Описание прохождения части границ	Сведения о согласовании местоположения границ (согласовано/спорное)
от т.	до т.			
1	2	3	4	5
759	758	15,15	—	согласовано
758	757	4,85		
757	762	28,97		
762	763	6,97		
763	764	17,75		
764	257	28,41		
257	765	9,93		
765	766	5,79		
766	761	13,71		
761	760	10,55		
760	759	23,23		

3. Сведения о характеристиках уточняемого земельного участка с кадастровым номером
67:25:0010607:204
:

№ п/п	Наименование характеристики	Значение характеристики
1	2	3

1	2	3
1.	Адрес земельного участка	—
1.1.	Сведения о местоположении земельного участка (при отсутствии адреса) в структурированном в соответствии с федеральной информационной адресной системой виде	Российская Федерация, Смоленская область, Ярцевский р-н, Ярцево г, Советская ул, д 116
1.2.	Дополнительные сведения о местоположении земельного участка	—
2.	Площадь земельного участка \pm величина погрешности определения (вычисления) площади ($P \pm \Delta P$), м ²	$1\,520 \pm 14,00$
3.	Формула, примененная для вычисления предельной погрешности определения площади земельного участка, с подставленными значениями и итоговые (вычисленные) значения	$3,5*0,10*\sqrt{(1\,520,00)} = 14$
4.	Площадь земельного участка согласно сведениям Единого государственного реестра недвижимости (Ркад), м ²	1 520,00
5.	Оценка расхождения Р и Ркад ($P - P_{кад}$), м ²	0
6.	Предельный минимальный и максимальный размеры земельного участка ($P_{мин}$ и $P_{макс}$), м ²	— —
7.	Кадастровый или иной государственный учетный номер (инвентарный) здания, сооружения, объекта незавершенного строительства, расположенного на земельном участке	—
8.	Вид (виды) разрешенного использования	для индивидуального жилищного строительства
8.1.	Дополнительные сведения об использовании земельного участка	—
9.	Сведения о земельных участках (землях общего пользования, территории общего пользования), посредством которых обеспечивается доступ	—
10.	Иные сведения	—
4. Пояснения к сведениям об уточняемом земельном участке с кадастровым номером		67:25:0010607:204 :
1.	—	

1. Сведения о характерных точках границ уточняемого земельного участка с кадастровым номером67:25:0010607:205:

Система координатМСК-67, зона 1Зона №1

Обоз- начение харак- терных точек границ	Координаты, м				Метод определения координат	Формулы, примененные для расчета средней квадратической погрешности определения координат характерных точек границ (Mt), с подставленными в такие формулы значениями и итоговые (вычисленные) значения Mt, м	Описание закрепления точки
	содержатся в Едином государственном реестре недвижимости		определены в результате выполнения комплексных кадастровых работ				
	X	Y	X	Y			
1	2	3	4	5	6	7	8
259	491 430,45	1 265 151,66	491 430,45	1 265 151,66	—	0,10	—
364	491 416,88	1 265 173,27	491 416,88	1 265 173,27		0,30	
767	491 376,35	1 265 141,88	491 376,35	1 265 141,88			
768	491 387,00	1 265 124,02	491 387,00	1 265 124,02			0,10
769	491 386,45	1 265 123,68	491 386,45	1 265 123,68			
260	491 387,52	1 265 122,49	491 387,52	1 265 122,49			
259	491 430,45	1 265 151,66	491 430,45	1 265 151,66		—	

2. Сведения о частях границ уточняемого земельного участка с кадастровым номером67:25:0010607:205:

Обозначение части границ		Горизонтальное проложение (S), м	Описание прохождения части границ	Сведения о согласовании местоположения границ (согласовано/спорное)
от т.	до т.			
1	2	3	4	5
259	364	25,52	—	согласовано
364	767	51,26		
767	768	20,79		
768	769	0,65		
769	260	1,60		
260	259	51,90		

3. Сведения о характеристиках уточняемого земельного участка с кадастровым номером67:25:0010607:205:

№ п/п	Наименование характеристики	Значение характеристики
1	2	3

1	2	3
1.	Адрес земельного участка	—
1.1.	Сведения о местоположении земельного участка (при отсутствии адреса) в структурированном в соответствии с федеральной информационной адресной системой виде	Российская Федерация, Смоленская область, Ярцевский р-н, Ярцево г, Советская ул, д 122
1.2.	Дополнительные сведения о местоположении земельного участка	—
2.	Площадь земельного участка \pm величина погрешности определения (вычисления) площади ($P \pm \Delta P$), м ²	$1\,227 \pm 12,00$
3.	Формула, примененная для вычисления предельной погрешности определения площади земельного участка, с подставленными значениями и итоговые (вычисленные) значения	$3,5*0,10*\sqrt{(1\,227,00)} = 12$
4.	Площадь земельного участка согласно сведениям Единого государственного реестра недвижимости (Ркад), м ²	1 227,00
5.	Оценка расхождения Р и Ркад ($P - P_{кад}$), м ²	0
6.	Предельный минимальный и максимальный размеры земельного участка ($P_{мин}$ и $P_{макс}$), м ²	— —
7.	Кадастровый или иной государственный учетный номер (инвентарный) здания, сооружения, объекта незавершенного строительства, расположенного на земельном участке	—
8.	Вид (виды) разрешенного использования	Для индивидуального жилого дома
8.1.	Дополнительные сведения об использовании земельного участка	—
9.	Сведения о земельных участках (землях общего пользования, территории общего пользования), посредством которых обеспечивается доступ	—
10.	Иные сведения	—
4. Пояснения к сведениям об уточняемом земельном участке с кадастровым номером		67:25:0010607:205 :
1.	—	

1. Сведения о характерных точках границ уточняемого земельного участка с кадастровым номером

67:25:0010607:208

:

Система координат

МСК-67, зона 1

Зона №

1

Обоз- начение харак- терных точек границ	Координаты, м				Метод определения координат	Формулы, примененные для расчета средней квадратической погрешности определения координат характерных точек границ (Mt), с подставленными в такие формулы значениями и итоговые (вычисленные) значения Mt, м	Описание закрепления точки
	содержатся в Едином государственном реестре недвижимости		определены в результате выполнения комплексных кадастровых работ				
	X	Y	X	Y			
1	2	3	4	5	6	7	8
742	491 461,16	1 265 021,28	491 461,16	1 265 021,28	—	0,10	долговременный межевой знак
741	491 453,18	1 265 031,99	491 453,18	1 265 031,99			
770	491 452,08	1 265 034,05	491 452,08	1 265 034,05			
771	491 435,52	1 265 021,81	491 435,52	1 265 021,81			
195	491 437,33	1 265 019,12	491 437,33	1 265 019,12			
199	491 453,05	1 264 997,21	491 453,05	1 264 997,21			
772	491 468,59	1 265 009,74	491 468,59	1 265 009,74			
743	491 467,65	1 265 011,22	491 467,65	1 265 011,22			
742	491 461,16	1 265 021,28	491 461,16	1 265 021,28			

2. Сведения о частях границ уточняемого земельного участка с кадастровым номером

67:25:0010607:208

:

Обозначение части границ		Горизонтальное проложение (S), м	Описание прохождения части границ	Сведения о согласовании местоположения границ (согласовано/спорное)
от т.	до т.			
1	2	3	4	5
742	741	13,36	—	согласовано
741	770	2,34		

1	2	3	4	5
770	771	20,59	—	согласовано
771	195	3,24		
195	199	26,97		
199	772	19,96		
772	743	1,75		
743	742	11,97		

3. Сведения о характеристиках уточняемого земельного участка с кадастровым номером 67:25:0010607:208 **:**

№ п/п	Наименование характеристики	Значение характеристики
1	2	3
1.	Адрес земельного участка	—
1.1.	Сведения о местоположении земельного участка (при отсутствии адреса) в структурированном в соответствии с федеральной информационной адресной системой виде	Российская Федерация, Смоленская область, Ярцевский р-н, Ярцево г, Артиллеристов ул, д 1
1.2.	Дополнительные сведения о местоположении земельного участка	—
2.	Площадь земельного участка \pm величина погрешности определения (вычисления) площади ($P \pm \Delta P$), м ²	$607 \pm 9,00$
3.	Формула, примененная для вычисления предельной погрешности определения площади земельного участка, с подставленными значениями и итоговые (вычисленные) значения	$3,5*0,10*\sqrt{(607,00)} = 9$
4.	Площадь земельного участка согласно сведениям Единого государственного реестра недвижимости (Ркад), м ²	607,00
5.	Оценка расхождения Р и Ркад ($P - P_{кад}$), м ²	0
6.	Предельный минимальный и максимальный размеры земельного участка ($P_{мин}$ и $P_{макс}$), м ²	— —
7.	Кадастровый или иной государственный учетный номер (инвентарный) здания, сооружения, объекта незавершенного строительства, расположенного на земельном участке	—
8.	Вид (виды) разрешенного использования	индивидуальное жилищное строительство
8.1.	Дополнительные сведения об использовании земельного участка	—
9.	Сведения о земельных участках (землях общего пользования, территории общего пользования), посредством которых обеспечивается доступ	—
10.	Иные сведения	—

4. Пояснения к сведениям об уточняемом земельном участке с кадастровым номером 67:25:0010607:208 :

1.	—
----	---

1. Сведения о характерных точках границ уточняемого земельного участка с кадастровым номером 67:25:0010607:21 :

Система координат		МСК-67, зона 1			Зона № 1		
Обоз- начение харак- терных точек границ	Координаты, м				Метод определения координат	Формулы, примененные для расчета средней квадратической погрешности определения координат характерных точек границ (Mt), с подставленными в такие формулы значениями и итоговые (вычисленные) значения Mt, м	Описание закрепления точки
	содержатся в Едином государственном реестре недвижимости		определены в результате выполнения комплексных кадастровых работ				
	X	Y	X	Y			
1	2	3	4	5	6	7	8
98	491 541,24	1 264 408,50	491 541,24	1 264 408,50	—	0,10	—
99	491 574,12	1 264 429,21	491 574,12	1 264 429,21			
100	491 544,26	1 264 470,30	491 544,26	1 264 470,30			
101	491 518,12	1 264 452,76	491 518,12	1 264 452,76			
98	491 541,24	1 264 408,50	491 541,24	1 264 408,50			Закрепление отсутствует
							—

2. Сведения о частях границ уточняемого земельного участка с кадастровым номером 67:25:0010607:21 :

Обозначение части границ		Горизонтальное проложение (S), м	Описание прохождения части границ	Сведения о согласовании местоположения границ (согласовано/спорное)
от т.	до т.			
1	2	3	4	5
98	99	38,86	—	согласовано
99	100	50,79		
100	101	31,48		
101	98	49,93		

3. Сведения о характеристиках уточняемого земельного участка с кадастровым номером 67:25:0010607:21 :

№ п/п	Наименование характеристики	Значение характеристики
1	2	3

1	2	3
1.	Адрес земельного участка	—
1.1.	Сведения о местоположении земельного участка (при отсутствии адреса) в структурированном в соответствии с федеральной информационной адресной системой виде	Российская Федерация, Смоленская область, Ярцевский р-н, Ярцево г, Комсомольская ул, д 5
1.2.	Дополнительные сведения о местоположении земельного участка	—
2.	Площадь земельного участка \pm величина погрешности определения (вычисления) площади ($P \pm \Delta P$), м ²	$1\,766 \pm 15,00$
3.	Формула, примененная для вычисления предельной погрешности определения площади земельного участка, с подставленными значениями и итоговые (вычисленные) значения	$3,5*0,10*\sqrt{(1\,766,00)} = 15$
4.	Площадь земельного участка согласно сведениям Единого государственного реестра недвижимости (Ркад), м ²	1 766,00
5.	Оценка расхождения Р и Ркад ($P - P_{кад}$), м ²	0
6.	Предельный минимальный и максимальный размеры земельного участка ($P_{мин}$ и $P_{макс}$), м ²	— —
7.	Кадастровый или иной государственный учетный номер (инвентарный) здания, сооружения, объекта незавершенного строительства, расположенного на земельном участке	—
8.	Вид (виды) разрешенного использования	Под индивидуальный жилой дом
8.1.	Дополнительные сведения об использовании земельного участка	—
9.	Сведения о земельных участках (землях общего пользования, территории общего пользования), посредством которых обеспечивается доступ	—
10.	Иные сведения	—
4. Пояснения к сведениям об уточняемом земельном участке с кадастровым номером		67:25:0010607:21 :
1.	—	

1. Сведения о характерных точках границ уточняемого земельного участка с кадастровым номером

67:25:0010607:212

:

Система координат

МСК-67, зона 1

Зона №

1

Обоз- начение харак- терных точек границ	Координаты, м				Метод определения координат	Формулы, примененные для расчета средней квадратической погрешности определения координат характерных точек границ (Mt), с подставленными в такие формулы значениями и итоговые (вычисленные) значения Mt, м	Описание закрепления точки
	содержатся в Едином государственном реестре недвижимости		определены в результате выполнения комплексных кадастровых работ				
	X	Y	X	Y			
1	2	3	4	5	6	7	8
196	491 417,68	1 265 004,66	491 417,68	1 265 004,66	—	0,10	—
773	491 401,83	1 264 993,00	491 401,83	1 264 993,00		0,30	
774	491 418,86	1 264 965,79	491 418,86	1 264 965,79			
775	491 431,22	1 264 973,30	491 431,22	1 264 973,30		Закрепление отсутствует	
776	491 435,61	1 264 976,00	491 435,61	1 264 976,00			
196	491 417,68	1 265 004,66	491 417,68	1 265 004,66		0,10	—

2. Сведения о частях границ уточняемого земельного участка с кадастровым номером

67:25:0010607:212

:

Обозначение части границ		Горизонтальное проложение (S), м	Описание прохождения части границ	Сведения о согласовании местоположения границ (согласовано/спорное)
от т.	до т.			
1	2	3	4	5
196	773	19,68	—	согласовано
773	774	32,10		
774	775	14,46		
775	776	5,15		
776	196	33,81		

3. Сведения о характеристиках уточняемого земельного участка с кадастровым номером

67:25:0010607:212

:

№ п/п	Наименование характеристики	Значение характеристики
1	2	3

1	2	3
1.	Адрес земельного участка	—
1.1.	Сведения о местоположении земельного участка (при отсутствии адреса) в структурированном в соответствии с федеральной информационной адресной системой виде	Российская Федерация, Смоленская область, Ярцевский р-н, Ярцево г, Артиллеристов ул, д 8
1.2.	Дополнительные сведения о местоположении земельного участка	—
2.	Площадь земельного участка \pm величина погрешности определения (вычисления) площади ($P \pm \Delta P$), м ²	$647 \pm 9,00$
3.	Формула, примененная для вычисления предельной погрешности определения площади земельного участка, с подставленными значениями и итоговые (вычисленные) значения	$3,5*0,10*\sqrt{(647,00)} = 9$
4.	Площадь земельного участка согласно сведениям Единого государственного реестра недвижимости (Ркад), м ²	647,00
5.	Оценка расхождения P и $R_{кад}$ ($P - R_{кад}$), м ²	0
6.	Предельный минимальный и максимальный размеры земельного участка ($R_{мин}$ и $R_{макс}$), м ²	— —
7.	Кадастровый или иной государственный учетный номер (инвентарный) здания, сооружения, объекта незавершенного строительства, расположенного на земельном участке	—
8.	Вид (виды) разрешенного использования	Под индивидуальный жилой дом
8.1.	Дополнительные сведения об использовании земельного участка	—
9.	Сведения о земельных участках (землях общего пользования, территории общего пользования), посредством которых обеспечивается доступ	—
10.	Иные сведения	—
4. Пояснения к сведениям об уточняемом земельном участке с кадастровым номером		67:25:0010607:212 :
1.	—	

1. Сведения о характерных точках границ уточняемого земельного участка с кадастровым номером

67:25:0010607:213

:

Система координат

МСК-67, зона 1

Зона №

1

Обоз- начение харак- терных точек границ	Координаты, м				Метод определения координат	Формулы, примененные для расчета средней квадратической погрешности определения координат характерных точек границ (Mt), с подставленными в такие формулы значениями и итоговые (вычисленные) значения Mt, м	Описание закрепления точки
	содержатся в Едином государственном реестре недвижимости		определены в результате выполнения комплексных кадастровых работ				
	X	Y	X	Y			
1	2	3	4	5	6	7	8
777	491 412,87	1 264 975,35	491 412,87	1 264 975,35	—	0,10	—
773	491 401,83	1 264 993,00	491 401,83	1 264 993,00		0,30	
350	491 366,66	1 264 968,90	491 366,66	1 264 968,90			
349	491 367,26	1 264 965,09	491 367,26	1 264 965,09			
348	491 373,79	1 264 953,47	491 373,79	1 264 953,47			
347	491 404,07	1 264 970,34	491 404,07	1 264 970,34			
777	491 412,87	1 264 975,35	491 412,87	1 264 975,35		0,10	

2. Сведения о частях границ уточняемого земельного участка с кадастровым номером

67:25:0010607:213

:

Обозначение части границ		Горизонтальное проложение (S), м	Описание прохождения части границ	Сведения о согласовании местоположения границ (согласовано/спорное)
от т.	до т.			
1	2	3	4	5
777	773	20,82	—	согласовано
773	350	42,63		
350	349	3,86		
349	348	13,33		
348	347	34,66		
347	777	10,13		

3. Сведения о характеристиках уточняемого земельного участка с кадастровым номером

67:25:0010607:213

:

№ п/п	Наименование характеристики	Значение характеристики
1	2	3

1	2	3
1.	Адрес земельного участка	—
1.1.	Сведения о местоположении земельного участка (при отсутствии адреса) в структурированном в соответствии с федеральной информационной адресной системой виде	Российская Федерация, Смоленская область, Ярцевский р-н, Ярцево г, Артиллеристов ул, д 10
1.2.	Дополнительные сведения о местоположении земельного участка	—
2.	Площадь земельного участка \pm величина погрешности определения (вычисления) площади ($P \pm \Delta P$), м ²	$833 \pm 10,00$
3.	Формула, примененная для вычисления предельной погрешности определения площади земельного участка, с подставленными значениями и итоговые (вычисленные) значения	$3,5*0,10*\sqrt{(833,00)} = 10$
4.	Площадь земельного участка согласно сведениям Единого государственного реестра недвижимости (Ркад), м ²	833,00
5.	Оценка расхождения Р и Ркад ($P - P_{кад}$), м ²	0
6.	Предельный минимальный и максимальный размеры земельного участка (Рмин и Рмакс), м ²	— —
7.	Кадастровый или иной государственный учетный номер (инвентарный) здания, сооружения, объекта незавершенного строительства, расположенного на земельном участке	—
8.	Вид (виды) разрешенного использования	под индивидуальным жилым домом
8.1.	Дополнительные сведения об использовании земельного участка	—
9.	Сведения о земельных участках (землях общего пользования, территории общего пользования), посредством которых обеспечивается доступ	—
10.	Иные сведения	—
4. Пояснения к сведениям об уточняемом земельном участке с кадастровым номером		67:25:0010607:213 :
1.	—	

1. Сведения о характерных точках границ уточняемого земельного участка с кадастровым номером67:25:0010607:214:

Система координатМСК-67, зона 1Зона №1

Обоз- начение харак- терных точек границ	Координаты, м				Метод определения координат	Формулы, примененные для расчета средней квадратической погрешности определения координат характерных точек границ (Mt), с подставленными в такие формулы значениями и итоговые (вычисленные) значения Mt, м	Описание закрепления точки
	содержатся в Едином государственном реестре недвижимости		определены в результате выполнения комплексных кадастровых работ				
	X	Y	X	Y			
1	2	3	4	5	6	7	8
275	491 312,43	1 265 009,18	491 312,43	1 265 009,18	—	0,30	—
274	491 338,33	1 264 965,96	491 338,33	1 264 965,96			
778	491 339,44	1 264 964,09	491 339,44	1 264 964,09			
779	491 343,05	1 264 966,87	491 343,05	1 264 966,87			
780	491 362,69	1 264 981,37	491 362,69	1 264 981,37			
781	491 336,51	1 265 025,41	491 336,51	1 265 025,41			
782	491 332,85	1 265 022,88	491 332,85	1 265 022,88			
275	491 312,43	1 265 009,18	491 312,43	1 265 009,18			

2. Сведения о частях границ уточняемого земельного участка с кадастровым номером67:25:0010607:214:

Обозначение части границ		Горизонтальное проложение (S), м	Описание прохождения части границ	Сведения о согласовании местоположения границ (согласовано/спорное)
от т.	до т.			
1	2	3	4	5
275	274	50,39	—	согласовано
274	778	2,17		
778	779	4,56		
779	780	24,41		
780	781	51,23		
781	782	4,45		
782	275	24,59		

3. Сведения о характеристиках уточняемого земельного участка с кадастровым номером67:25:0010607:214:

№ п/п	Наименование характеристики	Значение характеристики
1	2	3

1	2	3
1.	Адрес земельного участка	—
1.1.	Сведения о местоположении земельного участка (при отсутствии адреса) в структурированном в соответствии с федеральной информационной адресной системой виде	Российская Федерация, Смоленская область, Ярцевский р-н, Ярцево г, Артиллеристов ул, д 11
1.2.	Дополнительные сведения о местоположении земельного участка	—
2.	Площадь земельного участка \pm величина погрешности определения (вычисления) площади ($P \pm \Delta P$), м ²	$1\,498 \pm 14,00$
3.	Формула, примененная для вычисления предельной погрешности определения площади земельного участка, с подставленными значениями и итоговые (вычисленные) значения	$3,5*0,10*\sqrt{(1\,498,00)} = 14$
4.	Площадь земельного участка согласно сведениям Единого государственного реестра недвижимости (Ркад), м ²	1 498,00
5.	Оценка расхождения Р и Ркад ($P - P_{кад}$), м ²	0
6.	Предельный минимальный и максимальный размеры земельного участка ($P_{мин}$ и $P_{макс}$), м ²	— —
7.	Кадастровый или иной государственный учетный номер (инвентарный) здания, сооружения, объекта незавершенного строительства, расположенного на земельном участке	—
8.	Вид (виды) разрешенного использования	Под индивидуальный жилой дом
8.1.	Дополнительные сведения об использовании земельного участка	—
9.	Сведения о земельных участках (землях общего пользования, территории общего пользования), посредством которых обеспечивается доступ	—
10.	Иные сведения	—
4. Пояснения к сведениям об уточняемом земельном участке с кадастровым номером		67:25:0010607:214 :
1.	—	

1. Сведения о характерных точках границ уточняемого земельного участка с кадастровым номером

67:25:0010607:216

:

Система координат

МСК-67, зона 1

Зона №

1

Обоз- начение харак- терных точек границ	Координаты, м				Метод определения координат	Формулы, примененные для расчета средней квадратической погрешности определения координат характерных точек границ (Mt), с подставленными в такие формулы значениями и итоговые (вычисленные) значения Mt, м	Описание закрепления точки
	содержатся в Едином государственном реестре недвижимости		определены в результате выполнения комплексных кадастровых работ				
	X	Y	X	Y			
1	2	3	4	5	6	7	8
783	491 275,02	1 264 844,20	491 275,02	1 264 844,20	—	0,30	Закрепление отсутствует
231	491 288,29	1 264 855,48	491 288,29	1 264 855,48			—
230	491 261,20	1 264 890,68	491 261,20	1 264 890,68			
229	491 260,97	1 264 890,99	491 260,97	1 264 890,99			—
784	491 259,97	1 264 892,27	491 259,97	1 264 892,27			
785	491 246,25	1 264 882,41	491 246,25	1 264 882,41		0,10	долговременный межевой знак
786	491 247,40	1 264 880,92	491 247,40	1 264 880,92			
787	491 249,00	1 264 878,97	491 249,00	1 264 878,97			
788	491 252,79	1 264 873,72	491 252,79	1 264 873,72			
789	491 252,97	1 264 873,85	491 252,97	1 264 873,85			
790	491 255,93	1 264 869,75	491 255,93	1 264 869,75			
791	491 259,41	1 264 865,58	491 259,41	1 264 865,58			
783	491 275,02	1 264 844,20	491 275,02	1 264 844,20			

2. Сведения о частях границ уточняемого земельного участка с кадастровым номером

67:25:0010607:216

:

Обозначение части границ		Горизонтальное проложение (S), м	Описание прохождения части границ	Сведения о согласовании местоположения границ (согласовано/спорное)
от т.	до т.			
1	2	3	4	5

1	2	3	4	5
783	231	17,42	—	согласовано
231	230	44,42		
230	229	0,39		
229	784	1,62		
784	785	16,90		
785	786	1,88		
786	787	2,52		
787	788	6,48		
788	789	0,22		
789	790	5,06		
790	791	5,43		
791	783	26,47		

3. Сведения о характеристиках уточняемого земельного участка с кадастровым номером 67:25:0010607:216 :

№ п/п	Наименование характеристики	Значение характеристики
1	2	3
1.	Адрес земельного участка	—
1.1.	Сведения о местоположении земельного участка (при отсутствии адреса) в структурированном в соответствии с федеральной информационной адресной системой виде	Российская Федерация, Смоленская область, Ярцевский р-н, Ярцево г, Артиллеристов ул, д 18
1.2.	Дополнительные сведения о местоположении земельного участка	—
2.	Площадь земельного участка ± величина погрешности определения (вычисления) площади ($P \pm \Delta P$), м²	$800 \pm 10,00$
3.	Формула, примененная для вычисления предельной погрешности определения площади земельного участка, с подставленными значениями и итоговые (вычисленные) значения	$3,5*0,10*\sqrt{(800,00)} = 10$
4.	Площадь земельного участка согласно сведениям Единого государственного реестра недвижимости (Ркад), м²	803,00
5.	Оценка расхождения Р и Ркад ($P - P_{кад}$), м²	3
6.	Предельный минимальный и максимальный размеры земельного участка ($P_{мин}$ и $P_{макс}$), м²	— —
7.	Кадастровый или иной государственный учетный номер (инвентарный) здания, сооружения, объекта незавершенного строительства, расположенного на земельном участке	—

1	2				3		
8.	Вид (виды) разрешенного использования				под часть жилого дома		
8.1.	Дополнительные сведения об использовании земельного участка				—		
9.	Сведения о земельных участках (землях общего пользования, территории общего пользования), посредством которых обеспечивается доступ				—		
10.	Иные сведения				—		
4. Пояснения к сведениям об уточняемом земельном участке с кадастровым номером					67:25:0010607:216 :		
1.	—						
1. Сведения о характерных точках границ уточняемого земельного участка с кадастровым номером					67:25:0010607:217 :		
Система координат					МСК-67, зона 1 Зона № 1		
Обоз- начение харак- терных точек границ	Координаты, м				Метод определения координат	Формулы, примененные для расчета средней квадратической погрешности определения координат характерных точек границ (Mt), с подставленными в такие формулы значениями и итоговые (вычисленные) значения Mt, м	Описание закрепления точки
	содержатся в Едином государственном реестре недвижимости		определены в результате выполнения комплексных кадастровых работ				
	X	Y	X	Y			
1	2	3	4	5	6	7	8
783	491 275,02	1 264 844,20	491 275,02	1 264 844,20	—	0,30	Закрепление отсутствует
791	491 259,41	1 264 865,58	491 259,41	1 264 865,58		0,10	долговременный межевой знак
790	491 255,93	1 264 869,75	491 255,93	1 264 869,75			
789	491 252,97	1 264 873,85	491 252,97	1 264 873,85			
788	491 252,79	1 264 873,72	491 252,79	1 264 873,72			
787	491 249,00	1 264 878,97	491 249,00	1 264 878,97			
786	491 247,40	1 264 880,92	491 247,40	1 264 880,92			
785	491 246,25	1 264 882,41	491 246,25	1 264 882,41		0,30	

1	2	3	4	5	6	7	8
792	491 234,48	1 264 874,18	491 234,48	1 264 874,18	—	0,10	долговременный межевой знак
793	491 262,65	1 264 835,63	491 262,65	1 264 835,63			
794	491 271,93	1 264 841,73	491 271,93	1 264 841,73		0,30	Закрепление отсутствует
783	491 275,02	1 264 844,20	491 275,02	1 264 844,20			

2. Сведения о частях границ уточняемого земельного участка с кадастровым номером
67:25:0010607:217
:

Обозначение части границ		Горизонтальное проложение (S), м	Описание прохождения части границ	Сведения о согласовании местоположения границ (согласовано/спорное)
от т.	до т.			
1	2	3	4	5
783	791	26,47	—	согласовано
791	790	5,43		
790	789	5,06		
789	788	0,22		
788	787	6,48		
787	786	2,52		
786	785	1,88		
785	792	14,36		
792	793	47,75		
793	794	11,11		
794	783	3,96		

3. Сведения о характеристиках уточняемого земельного участка с кадастровым номером
67:25:0010607:217
:

№ п/п	Наименование характеристики	Значение характеристики
1	2	3
1.	Адрес земельного участка	—
1.1.	Сведения о местоположении земельного участка (при отсутствии адреса) в структурированном в соответствии с федеральной информационной адресной системой виде	Российская Федерация, Смоленская область, Ярцевский р-н, Ярцево г, Артиллеристов ул, д 18
1.2.	Дополнительные сведения о местоположении земельного участка	—
2.	Площадь земельного участка ± величина погрешности определения (вычисления) площади (Р ± ΔР), м²	712 ± 9,00

1	2				3		
3.	Формула, примененная для вычисления предельной погрешности определения площади земельного участка, с подставленными значениями и итоговые (вычисленные) значения				3,5*0,10*√(712,00) = 9		
4.	Площадь земельного участка согласно сведениям Единого государственного реестра недвижимости (Ркад), м²				712,00		
5.	Оценка расхождения Р и Ркад (Р - Ркад), м²				0		
6.	Предельный минимальный и максимальный размеры земельного участка (Рмин и Рмакс), м²				— —		
7.	Кадастровый или иной государственный учетный номер (инвентарный) здания, сооружения, объекта незавершенного строительства, расположенного на земельном участке				—		
8.	Вид (виды) разрешенного использования				Блокированная жилая застройка		
8.1.	Дополнительные сведения об использовании земельного участка				—		
9.	Сведения о земельных участках (землях общего пользования, территории общего пользования), посредством которых обеспечивается доступ				—		
10.	Иные сведения				—		
4. Пояснения к сведениям об уточняемом земельном участке с кадастровым номером					67:25:0010607:217 :		
1.	—						
1. Сведения о характерных точках границ уточняемого земельного участка с кадастровым номером					67:25:0010607:218 :		
Система координат МСК-67, зона 1					Зона № 1		
Обозначение характерных точек границ	Координаты, м				Метод определения координат	Формулы, примененные для расчета средней квадратической погрешности определения координат характерных точек границ (Mt), с подставленными в такие формулы значениями и итоговые (вычисленные) значения Mt, м	Описание закрепления точки
	содержатся в Едином государственном реестре недвижимости		определены в результате выполнения комплексных кадастровых работ				
	X	Y	X	Y			
	1	2	3	4			
144	491 234,27	1 264 949,34	491 234,27	1 264 949,34	—	0,10	—
795	491 233,80	1 264 950,22	491 233,80	1 264 950,22			
796	491 213,99	1 264 935,69	491 213,99	1 264 935,69			

1	2	3	4	5	6	7	8
797	491 214,14	1 264 935,38	491 214,14	1 264 935,38	—	0,30	—
798	491 236,15	1 264 891,32	491 236,15	1 264 891,32			
799	491 237,13	1 264 889,35	491 237,13	1 264 889,35			
800	491 258,10	1 264 904,98	491 258,10	1 264 904,98			
145	491 257,15	1 264 906,74	491 257,15	1 264 906,74		0,10	
144	491 234,27	1 264 949,34	491 234,27	1 264 949,34			

2. Сведения о частях границ уточняемого земельного участка с кадастровым номером 67:25:0010607:218 :

Обозначение части границ		Горизонтальное проложение (S), м	Описание прохождения части границ	Сведения о согласовании местоположения границ (согласовано/спорное)
от т.	до т.			
1	2	3	4	5
144	795	1,00	—	согласовано
795	796	24,57		
796	797	0,34		
797	798	49,25		
798	799	2,20		
799	800	26,15		
800	145	2,00		
145	144	48,36		

3. Сведения о характеристиках уточняемого земельного участка с кадастровым номером 67:25:0010607:218 :

№ п/п	Наименование характеристики	Значение характеристики
1	2	3
1.	Адрес земельного участка	—
1.1.	Сведения о местоположении земельного участка (при отсутствии адреса) в структурированном в соответствии с федеральной информационной адресной системой виде	215800, Российская Федерация, Смоленская область, Ярцевский р-н, Ярцево г, Артиллеристов ул, д 19
1.2.	Дополнительные сведения о местоположении земельного участка	—
2.	Площадь земельного участка ± величина погрешности определения (вычисления) площади (Р ± ΔР), м²	1 291 ± 13,00
3.	Формула, примененная для вычисления предельной погрешности определения площади земельного участка, с подставленными значениями и итоговые (вычисленные) значения	3,5*0,10*√(1 291,00) = 13

1	2				3		
4.	Площадь земельного участка согласно сведениям Единого государственного реестра недвижимости (Ркад), м²				1 291,00		
5.	Оценка расхождения Р и Ркад (Р - Ркад), м²				0		
6.	Предельный минимальный и максимальный размеры земельного участка (Рмин и Рмакс), м²				— —		
7.	Кадастровый или иной государственный учетный номер (инвентарный) здания, сооружения, объекта незавершенного строительства, расположенного на земельном участке				—		
8.	Вид (виды) разрешенного использования				под индивидуальный жилой дом		
8.1.	Дополнительные сведения об использовании земельного участка				—		
9.	Сведения о земельных участках (землях общего пользования, территории общего пользования), посредством которых обеспечивается доступ				—		
10.	Иные сведения				—		
4. Пояснения к сведениям об уточняемом земельном участке с кадастровым номером					67:25:0010607:218 :		
1.	—						
1. Сведения о характерных точках границ уточняемого земельного участка с кадастровым номером					67:25:0010607:219 :		
Система координат					МСК-67, зона 1		

1	2	3	4	5	6	7	8
801	491 211,23	1 264 856,46	491 211,23	1 264 856,46	—	0,10	—

2. Сведения о частях границ уточняемого земельного участка с кадастровым номером 67:25:0010607:219 :

Обозначение части границ		Горизонтальное проложение (S), м	Описание прохождения части границ	Сведения о согласовании местоположения границ (согласовано/спорное)
от т.	до т.			
1	2	3	4	5
801	802	49,31	—	согласовано
802	803	7,71		
803	793	22,05		
793	792	47,75		
792	801	29,23		

3. Сведения о характеристиках уточняемого земельного участка с кадастровым номером 67:25:0010607:219 :

№ п/п	Наименование характеристики	Значение характеристики
1	2	3
1.	Адрес земельного участка	—
1.1.	Сведения о местоположении земельного участка (при отсутствии адреса) в структурированном в соответствии с федеральной информационной адресной системой виде	215800, Российская Федерация, Смоленская область, Ярцевский р-н, Ярцево г, Артиллеристов ул, д 20
1.2.	Дополнительные сведения о местоположении земельного участка	—
2.	Площадь земельного участка ± величина погрешности определения (вычисления) площади ($P \pm \Delta P$), м²	$1\,427 \pm 13,00$
3.	Формула, примененная для вычисления предельной погрешности определения площади земельного участка, с подставленными значениями и итоговые (вычисленные) значения	$3,5*0,10*\sqrt{(1\,427,00)} = 13$
4.	Площадь земельного участка согласно сведениям Единого государственного реестра недвижимости (Ркад), м²	1 427,00
5.	Оценка расхождения Р и Ркад ($P - P_{кад}$), м²	0
6.	Предельный минимальный и максимальный размеры земельного участка (Рмин и Рмакс), м²	— —
7.	Кадастровый или иной государственный учетный номер (инвентарный) здания, сооружения, объекта незавершенного строительства, расположенного на земельном участке	—
8.	Вид (виды) разрешенного использования	Под индивидуальный жилой дом

1	2				3		
8.1.	Дополнительные сведения об использовании земельного участка				—		
9.	Сведения о земельных участках (землях общего пользования, территории общего пользования), посредством которых обеспечивается доступ				—		
10.	Иные сведения				—		
4. Пояснения к сведениям об уточняемом земельном участке с кадастровым номером					67:25:0010607:219 :		
1.	—						
1. Сведения о характерных точках границ уточняемого земельного участка с кадастровым номером					67:25:0010607:22 :		
Система координат					МСК-67, зона 1		
					Зона № 1		
Обозначение характерных точек границ	Координаты, м				Метод определения координат	Формулы, примененные для расчета средней квадратической погрешности определения координат характерных точек границ (Mt), с подставленными в такие формулы значениями и итоговые (вычисленные) значения Mt, м	Описание закрепления точки
	содержатся в Едином государственном реестре недвижимости		определены в результате выполнения комплексных кадастровых работ				
	X	Y	X	Y			
1	2	3	4	5	6	7	8
102	491 079,52	1 264 844,40	491 079,52	1 264 844,40	—	0,10	—
103	491 045,78	1 264 896,84	491 045,78	1 264 896,84			
104	491 028,78	1 264 881,49	491 028,78	1 264 881,49			
105	491 045,76	1 264 855,69	491 045,76	1 264 855,69			
106	491 051,18	1 264 847,26	491 051,18	1 264 847,26			
107	491 055,13	1 264 841,29	491 055,13	1 264 841,29			
108	491 062,50	1 264 829,39	491 062,50	1 264 829,39			
102	491 079,52	1 264 844,40	491 079,52	1 264 844,40			
2. Сведения о частях границ уточняемого земельного участка с кадастровым номером					67:25:0010607:22 :		
Обозначение части границ		Горизонтальное проложение (S), м	Описание прохождения части границ		Сведения о согласовании местоположения границ (согласовано/спорное)		
от т.	до т.						
1	2	3	4		5		
102	103	62,36	—		согласовано		
103	104	22,90					
104	105	30,89					

1	2	3	4	5
105	106	10,02	—	согласовано
106	107	7,16		
107	108	14,00		
108	102	22,69		

3. Сведения о характеристиках уточняемого земельного участка с кадастровым номером 67:25:0010607:22 :

№ п/п	Наименование характеристики	Значение характеристики
1	2	3
1.	Адрес земельного участка	—
1.1.	Сведения о местоположении земельного участка (при отсутствии адреса) в структурированном в соответствии с федеральной информационной адресной системой виде	Российская Федерация, Смоленская область, Ярцевский р-н, Ярцево г, Лесная ул, д 40
1.2.	Дополнительные сведения о местоположении земельного участка	—
2.	Площадь земельного участка ± величина погрешности определения (вычисления) площади ($P \pm \Delta P$), м²	$1\,392 \pm 13,00$
3.	Формула, примененная для вычисления предельной погрешности определения площади земельного участка, с подставленными значениями и итоговые (вычисленные) значения	$3,5*0,10*\sqrt{(1\,392,00)} = 13$
4.	Площадь земельного участка согласно сведениям Единого государственного реестра недвижимости (Ркад), м²	1 390,00
5.	Оценка расхождения Р и Ркад ($P - P_{кад}$), м²	2
6.	Предельный минимальный и максимальный размеры земельного участка (Рмин и Рмакс), м²	— —
7.	Кадастровый или иной государственный учетный номер (инвентарный) здания, сооружения, объекта незавершенного строительства, расположенного на земельном участке	—
8.	Вид (виды) разрешенного использования	Под индивидуальный жилой дом
8.1.	Дополнительные сведения об использовании земельного участка	—
9.	Сведения о земельных участках (землях общего пользования, территории общего пользования), посредством которых обеспечивается доступ	—
10.	Иные сведения	—

4. Пояснения к сведениям об уточняемом земельном участке с кадастровым номером 67:25:0010607:22 :

1.	—
----	---

1. Сведения о характерных точках границ уточняемого земельного участка с кадастровым номером

67:25:0010607:220

:

Система координат

МСК-67, зона 1

Зона №

1

Обоз- начение харак- терных точек границ	Координаты, м				Метод определения координат	Формулы, примененные для расчета средней квадратической погрешности определения координат характерных точек границ (Mt), с подставленными в такие формулы значениями и итоговые (вычисленные) значения Mt, м	Описание закрепления точки
	содержатся в Едином государственном реестре недвижимости		определены в результате выполнения комплексных кадастровых работ				
	X	Y	X	Y			
1	2	3	4	5	6	7	8
804	491 216,62	1 264 873,59	491 216,62	1 264 873,59	—	0,10	—
805	491 227,26	1 264 882,23	491 227,26	1 264 882,23			
806	491 226,09	1 264 883,99	491 226,09	1 264 883,99			
807	491 222,25	1 264 889,73	491 222,25	1 264 889,73			
808	491 212,06	1 264 902,99	491 212,06	1 264 902,99			
809	491 209,92	1 264 907,24	491 209,92	1 264 907,24			
810	491 201,26	1 264 926,44	491 201,26	1 264 926,44			
811	491 187,37	1 264 916,35	491 187,37	1 264 916,35			Закрепление отсутствует
812	491 197,33	1 264 891,43	491 197,33	1 264 891,43			
813	491 200,33	1 264 882,10	491 200,33	1 264 882,10			
814	491 208,91	1 264 868,77	491 208,91	1 264 868,77			
804	491 216,62	1 264 873,59	491 216,62	1 264 873,59			

2. Сведения о частях границ уточняемого земельного участка с кадастровым номером

67:25:0010607:220

:

Обозначение части границ		Горизонтальное проложение (S), м	Описание прохождения части границ	Сведения о согласовании местоположения границ (согласовано/спорное)
от т.	до т.			
1	2	3	4	5
804	805	13,71	—	согласовано
805	806	2,11		
806	807	6,91		
807	808	16,72		
808	809	4,76		
809	810	21,06		
810	811	17,17		

1	2	3	4	5
811	812	26,84	—	согласовано
812	813	9,80		
813	814	15,85		
814	804	9,09		

3. Сведения о характеристиках уточняемого земельного участка с кадастровым номером 67:25:0010607:220 :

№ п/п	Наименование характеристики	Значение характеристики
1	2	3
1.	Адрес земельного участка	—
1.1.	Сведения о местоположении земельного участка (при отсутствии адреса) в структурированном в соответствии с федеральной информационной адресной системой виде	Российская Федерация, Смоленская область, Ярцевский р-н, Ярцево г, Артиллеристов ул, д 21
1.2.	Дополнительные сведения о местоположении земельного участка	—
2.	Площадь земельного участка \pm величина погрешности определения (вычисления) площади ($P \pm \Delta P$), м ²	$1\,016 \pm 11,00$
3.	Формула, примененная для вычисления предельной погрешности определения площади земельного участка, с подставленными значениями и итоговые (вычисленные) значения	$3,5*0,10*\sqrt{(1\,016,00)} = 11$
4.	Площадь земельного участка согласно сведениям Единого государственного реестра недвижимости (Ркад), м ²	1 016,00
5.	Оценка расхождения Р и Ркад ($P - P_{кад}$), м ²	0
6.	Предельный минимальный и максимальный размеры земельного участка (Рмин и Рмакс), м ²	— —
7.	Кадастровый или иной государственный учетный номер (инвентарный) здания, сооружения, объекта незавершенного строительства, расположенного на земельном участке	—
8.	Вид (виды) разрешенного использования	индивидуальное жилищное строительство
8.1.	Дополнительные сведения об использовании земельного участка	—
9.	Сведения о земельных участках (землях общего пользования, территории общего пользования), посредством которых обеспечивается доступ	—
10.	Иные сведения	—

4. Пояснения к сведениям об уточняемом земельном участке с кадастровым номером 67:25:0010607:220 :

1.	—
----	---

1. Сведения о характерных точках границ уточняемого земельного участка с кадастровым номером					67:25:0010607:225			:
Система координат					МСК-67, зона 1			Зона № 1
Обозначение характерных точек границ	Координаты, м				Метод определения координат	Формулы, примененные для расчета средней квадратической погрешности определения координат характерных точек границ (Mt), с подставленными в такие формулы значениями и итоговые (вычисленные) значения Mt, м	Описание закрепления точки	
	содержатся в Едином государственном реестре недвижимости		определены в результате выполнения комплексных кадастровых работ					
	X	Y	X	Y				
1	2	3	4	5	6	7	8	
815	491 215,20	1 264 797,49	491 215,20	1 264 797,49	—	0,10	Закрепление отсутствует	
816	491 205,17	1 264 811,61	491 205,17	1 264 811,61				
817	491 201,88	1 264 816,95	491 201,88	1 264 816,95				
818	491 187,53	1 264 838,88	491 187,53	1 264 838,88				
819	491 163,23	1 264 821,81	491 163,23	1 264 821,81				
820	491 164,07	1 264 820,57	491 164,07	1 264 820,57				
821	491 191,23	1 264 780,52	491 191,23	1 264 780,52				
822	491 197,10	1 264 784,67	491 197,10	1 264 784,67				
815	491 215,20	1 264 797,49	491 215,20	1 264 797,49				
2. Сведения о частях границ уточняемого земельного участка с кадастровым номером					67:25:0010607:225			:
Обозначение части границ		Горизонтальное проложение (S), м	Описание прохождения части границ	Сведения о согласовании местоположения границ (согласовано/спорное)				
от т.	до т.							
1	2	3	4	5				
815	816	17,32	—	согласовано				
816	817	6,27						
817	818	26,21						
818	819	29,70						
819	820	1,50						
820	821	48,39						
821	822	7,19						
822	815	22,18						
3. Сведения о характеристиках уточняемого земельного участка с кадастровым номером					67:25:0010607:225			:
№ п/п	Наименование характеристики			Значение характеристики				

1	2	3
1.	Адрес земельного участка	—
1.1.	Сведения о местоположении земельного участка (при отсутствии адреса) в структурированном в соответствии с федеральной информационной адресной системой виде	Российская Федерация, Смоленская область, Ярцевский р-н, Ярцево г, Артиллеристов ул, д 24
1.2.	Дополнительные сведения о местоположении земельного участка	—
2.	Площадь земельного участка \pm величина погрешности определения (вычисления) площади ($P \pm \Delta P$), м ²	1 462 \pm 13,00
3.	Формула, примененная для вычисления предельной погрешности определения площади земельного участка, с подставленными значениями и итоговые (вычисленные) значения	$3,5*0,10*\sqrt{(1\ 462,00)} = 13$
4.	Площадь земельного участка согласно сведениям Единого государственного реестра недвижимости (Ркад), м ²	1 461,00
5.	Оценка расхождения Р и Ркад ($P - P_{кад}$), м ²	1
6.	Предельный минимальный и максимальный размеры земельного участка (Рмин и Рмакс), м ²	— —
7.	Кадастровый или иной государственный учетный номер (инвентарный) здания, сооружения, объекта незавершенного строительства, расположенного на земельном участке	—
8.	Вид (виды) разрешенного использования	Под индивидуальный жилой дом
8.1.	Дополнительные сведения об использовании земельного участка	—
9.	Сведения о земельных участках (землях общего пользования, территории общего пользования), посредством которых обеспечивается доступ	—
10.	Иные сведения	—
4. Пояснения к сведениям об уточняемом земельном участке с кадастровым номером		67:25:0010607:225 :
1.	—	

1. Сведения о характерных точках границ уточняемого земельного участка с кадастровым номером67:25:0010607:226:

Система координатМСК-67, зона 1Зона №1

Обоз- начение харак- терных точек границ	Координаты, м				Метод определения координат	Формулы, примененные для расчета средней квадратической погрешности определения координат характерных точек границ (Mt), с подставленными в такие формулы значениями и итоговые (вычисленные) значения Mt, м	Описание закрепления точки
	содержатся в Едином государственном реестре недвижимости		определены в результате выполнения комплексных кадастровых работ				
	X	Y	X	Y			
1	2	3	4	5	6	7	8
823	491 160,07	1 264 833,97	491 160,07	1 264 833,97	—	0,30	—
824	491 184,07	1 264 851,31	491 184,07	1 264 851,31			Закрепление отсутствует
825	491 176,39	1 264 872,06	491 176,39	1 264 872,06			
826	491 164,04	1 264 898,66	491 164,04	1 264 898,66			
827	491 137,63	1 264 879,95	491 137,63	1 264 879,95			
828	491 159,28	1 264 835,59	491 159,28	1 264 835,59			
823	491 160,07	1 264 833,97	491 160,07	1 264 833,97			

2. Сведения о частях границ уточняемого земельного участка с кадастровым номером67:25:0010607:226:

Обозначение части границ		Горизонтальное проложение (S), м	Описание прохождения части границ	Сведения о согласовании местоположения границ (согласовано/спорное)
от т.	до т.			
1	2	3	4	5
823	824	29,61	—	согласовано
824	825	22,13		
825	826	29,33		
826	827	32,37		
827	828	49,36		
828	823	1,80		

3. Сведения о характеристиках уточняемого земельного участка с кадастровым номером67:25:0010607:226:

№ п/п	Наименование характеристики	Значение характеристики
1	2	3

1	2	3
1.	Адрес земельного участка	—
1.1.	Сведения о местоположении земельного участка (при отсутствии адреса) в структурированном в соответствии с федеральной информационной адресной системой виде	Российская Федерация, Смоленская область, Ярцевский р-н, Ярцево г, Артиллеристов ул, д 25
1.2.	Дополнительные сведения о местоположении земельного участка	—
2.	Площадь земельного участка \pm величина погрешности определения (вычисления) площади ($P \pm \Delta P$), м ²	$1\,585 \pm 14,00$
3.	Формула, примененная для вычисления предельной погрешности определения площади земельного участка, с подставленными значениями и итоговые (вычисленные) значения	$3,5*0,10*\sqrt{(1\,585,00)} = 14$
4.	Площадь земельного участка согласно сведениям Единого государственного реестра недвижимости (Ркад), м ²	1 585,00
5.	Оценка расхождения Р и Ркад ($P - P_{кад}$), м ²	0
6.	Предельный минимальный и максимальный размеры земельного участка ($P_{мин}$ и $P_{макс}$), м ²	— —
7.	Кадастровый или иной государственный учетный номер (инвентарный) здания, сооружения, объекта незавершенного строительства, расположенного на земельном участке	—
8.	Вид (виды) разрешенного использования	под жилой дом
8.1.	Дополнительные сведения об использовании земельного участка	—
9.	Сведения о земельных участках (землях общего пользования, территории общего пользования), посредством которых обеспечивается доступ	—
10.	Иные сведения	—
4. Пояснения к сведениям об уточняемом земельном участке с кадастровым номером		67:25:0010607:226 :
1.	—	

1. Сведения о характерных точках границ уточняемого земельного участка с кадастровым номером67:25:0010607:227:

Система координатМСК-67, зона 1Зона №1

Обоз- начение харак- терных точек границ	Координаты, м				Метод определения координат	Формулы, примененные для расчета средней квадратической погрешности определения координат характерных точек границ (Mt), с подставленными в такие формулы значениями и итоговые (вычисленные) значения Mt, м	Описание закрепления точки
	содержатся в Едином государственном реестре недвижимости		определены в результате выполнения комплексных кадастровых работ				
	X	Y	X	Y			
1	2	3	4	5	6	7	8
829	491 172,31	1 264 766,06	491 172,31	1 264 766,06	—	0,30	—
821	491 191,23	1 264 780,52	491 191,23	1 264 780,52		0,10	Закрепление отсутствует
820	491 164,07	1 264 820,57	491 164,07	1 264 820,57			
819	491 163,23	1 264 821,81	491 163,23	1 264 821,81			
830	491 139,44	1 264 804,18	491 139,44	1 264 804,18		0,30	—
831	491 140,32	1 264 802,97	491 140,32	1 264 802,97			
832	491 168,74	1 264 763,78	491 168,74	1 264 763,78			
829	491 172,31	1 264 766,06	491 172,31	1 264 766,06			

2. Сведения о частях границ уточняемого земельного участка с кадастровым номером67:25:0010607:227:

Обозначение части границ		Горизонтальное проложение (S), м	Описание прохождения части границ	Сведения о согласовании местоположения границ (согласовано/спорное)
от т.	до т.			
1	2	3	4	5
829	821	23,81	—	согласовано
821	820	48,39		
820	819	1,50		
819	830	29,61		
830	831	1,50		
831	832	48,41		
832	829	4,24		

3. Сведения о характеристиках уточняемого земельного участка с кадастровым номером67:25:0010607:227:

№ п/п	Наименование характеристики	Значение характеристики
1	2	3

1	2	3
1.	Адрес земельного участка	—
1.1.	Сведения о местоположении земельного участка (при отсутствии адреса) в структурированном в соответствии с федеральной информационной адресной системой виде	Российская Федерация, Смоленская область, Ярцевский р-н, Ярцево г, Артиллеристов ул, д 26
1.2.	Дополнительные сведения о местоположении земельного участка	—
2.	Площадь земельного участка \pm величина погрешности определения (вычисления) площади ($P \pm \Delta P$), м ²	1 442 \pm 13,00
3.	Формула, примененная для вычисления предельной погрешности определения площади земельного участка, с подставленными значениями и итоговые (вычисленные) значения	$3,5 \cdot 0,10 \cdot \sqrt{(1\,442,00)} = 13$
4.	Площадь земельного участка согласно сведениям Единого государственного реестра недвижимости (Ркад), м ²	1 441,00
5.	Оценка расхождения Р и Ркад ($P - P_{\text{кад}}$), м ²	1
6.	Предельный минимальный и максимальный размеры земельного участка ($P_{\text{мин}}$ и $P_{\text{макс}}$), м ²	— —
7.	Кадастровый или иной государственный учетный номер (инвентарный) здания, сооружения, объекта незавершенного строительства, расположенного на земельном участке	—
8.	Вид (виды) разрешенного использования	Под индивидуальный жилой дом
8.1.	Дополнительные сведения об использовании земельного участка	—
9.	Сведения о земельных участках (землях общего пользования, территории общего пользования), посредством которых обеспечивается доступ	—
10.	Иные сведения	—
4. Пояснения к сведениям об уточняемом земельном участке с кадастровым номером		67:25:0010607:227 :
1.	—	

1. Сведения о характерных точках границ уточняемого земельного участка с кадастровым номером67:25:0010607:228:

Система координатМСК-67, зона 1Зона №1

Обоз- начение харак- терных точек границ	Координаты, м				Метод определения координат	Формулы, примененные для расчета средней квадратической погрешности определения координат характерных точек границ (Mt), с подставленными в такие формулы значениями и итоговые (вычисленные) значения Mt, м	Описание закрепления точки
	содержатся в Едином государственном реестре недвижимости		определены в результате выполнения комплексных кадастровых работ				
	X	Y	X	Y			
1	2	3	4	5	6	7	8
833	491 135,37	1 264 817,04	491 135,37	1 264 817,04	—	0,30	—
823	491 160,07	1 264 833,97	491 160,07	1 264 833,97			
828	491 159,28	1 264 835,59	491 159,28	1 264 835,59			
827	491 137,63	1 264 879,95	491 137,63	1 264 879,95			
834	491 110,38	1 264 860,38	491 110,38	1 264 860,38			
835	491 134,74	1 264 818,15	491 134,74	1 264 818,15			
833	491 135,37	1 264 817,04	491 135,37	1 264 817,04			

2. Сведения о частях границ уточняемого земельного участка с кадастровым номером67:25:0010607:228:

Обозначение части границ		Горизонтальное проложение (S), м	Описание прохождения части границ	Сведения о согласовании местоположения границ (согласовано/спорное)
от т.	до т.			
1	2	3	4	5
833	823	29,95	—	согласовано
823	828	1,80		
828	827	49,36		
827	834	33,55		
834	835	48,75		
835	833	1,28		

3. Сведения о характеристиках уточняемого земельного участка с кадастровым номером67:25:0010607:228:

№ п/п	Наименование характеристики	Значение характеристики
1	2	3

1	2	3
1.	Адрес земельного участка	—
1.1.	Сведения о местоположении земельного участка (при отсутствии адреса) в структурированном в соответствии с федеральной информационной адресной системой виде	215800, Российская Федерация, Смоленская область, Ярцевский р-н, Ярцево г, Артиллеристов ул, д 27
1.2.	Дополнительные сведения о местоположении земельного участка	—
2.	Площадь земельного участка \pm величина погрешности определения (вычисления) площади ($P \pm \Delta P$), м ²	1 593 \pm 14,00
3.	Формула, примененная для вычисления предельной погрешности определения площади земельного участка, с подставленными значениями и итоговые (вычисленные) значения	$3,5*0,10*\sqrt{(1\ 593,00)} = 14$
4.	Площадь земельного участка согласно сведениям Единого государственного реестра недвижимости (Ркад), м ²	1 592,00
5.	Оценка расхождения Р и Ркад ($P - P_{кад}$), м ²	1
6.	Предельный минимальный и максимальный размеры земельного участка ($P_{мин}$ и $P_{макс}$), м ²	— —
7.	Кадастровый или иной государственный учетный номер (инвентарный) здания, сооружения, объекта незавершенного строительства, расположенного на земельном участке	—
8.	Вид (виды) разрешенного использования	Под индивидуальный жилой дом
8.1.	Дополнительные сведения об использовании земельного участка	—
9.	Сведения о земельных участках (землях общего пользования, территории общего пользования), посредством которых обеспечивается доступ	—
10.	Иные сведения	—
4. Пояснения к сведениям об уточняемом земельном участке с кадастровым номером		67:25:0010607:228 :
1.	—	

1. Сведения о характерных точках границ уточняемого земельного участка с кадастровым номером67:25:0010607:23:

Система координатМСК-67, зона 1Зона №1

Обоз- начение харак- терных точек границ	Координаты, м				Метод определения координат	Формулы, примененные для расчета средней квадратической погрешности определения координат характерных точек границ (Mt), с подставленными в такие формулы значениями и итоговые (вычисленные) значения Mt, м	Описание закрепления точки
	содержатся в Едином государственном реестре недвижимости		определены в результате выполнения комплексных кадастровых работ				
	X	Y	X	Y			
1	2	3	4	5	6	7	8
107	491 055,13	1 264 841,29	491 055,13	1 264 841,29	—	0,10	—
106	491 051,18	1 264 847,26	491 051,18	1 264 847,26			
105	491 045,76	1 264 855,69	491 045,76	1 264 855,69			
109	491 016,47	1 264 832,20	491 016,47	1 264 832,20			
110	491 033,84	1 264 804,82	491 033,84	1 264 804,82			
111	491 062,51	1 264 829,39	491 062,51	1 264 829,39			
107	491 055,13	1 264 841,29	491 055,13	1 264 841,29			

2. Сведения о частях границ уточняемого земельного участка с кадастровым номером67:25:0010607:23:

Обозначение части границ		Горизонтальное проложение (S), м	Описание прохождения части границ	Сведения о согласовании местоположения границ (согласовано/спорное)
от т.	до т.			
1	2	3	4	5
107	106	7,16	—	согласовано
106	105	10,02		
105	109	37,55		
109	110	32,43		
110	111	37,76		
111	107	14,00		

3. Сведения о характеристиках уточняемого земельного участка с кадастровым номером67:25:0010607:23:

№ п/п	Наименование характеристики	Значение характеристики
1	2	3

1	2	3
1.	Адрес земельного участка	—
1.1.	Сведения о местоположении земельного участка (при отсутствии адреса) в структурированном в соответствии с федеральной информационной адресной системой виде	Российская Федерация, Смоленская область, Ярцевский р-н, Ярцево г, 50 лет Октября ул, д 59
1.2.	Дополнительные сведения о местоположении земельного участка	—
2.	Площадь земельного участка \pm величина погрешности определения (вычисления) площади ($P \pm \Delta P$), м ²	1 190 \pm 12,00
3.	Формула, примененная для вычисления предельной погрешности определения площади земельного участка, с подставленными значениями и итоговые (вычисленные) значения	$3,5 \cdot 0,10 \cdot \sqrt{(1\,190,00)} = 12$
4.	Площадь земельного участка согласно сведениям Единого государственного реестра недвижимости (Ркад), м ²	1 190,00
5.	Оценка расхождения Р и Ркад ($P - P_{\text{кад}}$), м ²	0
6.	Предельный минимальный и максимальный размеры земельного участка ($P_{\text{мин}}$ и $P_{\text{макс}}$), м ²	— —
7.	Кадастровый или иной государственный учетный номер (инвентарный) здания, сооружения, объекта незавершенного строительства, расположенного на земельном участке	—
8.	Вид (виды) разрешенного использования	Под индивидуальный жилой дом
8.1.	Дополнительные сведения об использовании земельного участка	—
9.	Сведения о земельных участках (землях общего пользования, территории общего пользования), посредством которых обеспечивается доступ	—
10.	Иные сведения	—
4. Пояснения к сведениям об уточняемом земельном участке с кадастровым номером		67:25:0010607:23 :
1.	—	

1. Сведения о характерных точках границ уточняемого земельного участка с кадастровым номером

67:25:0010607:230

:

Система координат

МСК-67, зона 1

Зона №

1

Обоз- начение харак- терных точек границ	Координаты, м				Метод определения координат	Формулы, примененные для расчета средней квадратической погрешности определения координат характерных точек границ (Mt), с подставленными в такие формулы значениями и итоговые (вычисленные) значения Mt, м	Описание закрепления точки
	содержатся в Едином государственном реестре недвижимости		определены в результате выполнения комплексных кадастровых работ				
	X	Y	X	Y			
1	2	3	4	5	6	7	8
836	491 110,78	1 264 798,74	491 110,78	1 264 798,74	—	0,30	—
833	491 135,37	1 264 817,04	491 135,37	1 264 817,04			
835	491 134,74	1 264 818,15	491 134,74	1 264 818,15			
834	491 110,38	1 264 860,38	491 110,38	1 264 860,38			
837	491 084,42	1 264 840,56	491 084,42	1 264 840,56			
838	491 110,01	1 264 799,96	491 110,01	1 264 799,96			
836	491 110,78	1 264 798,74	491 110,78	1 264 798,74			

2. Сведения о частях границ уточняемого земельного участка с кадастровым номером

67:25:0010607:230

:

Обозначение части границ		Горизонтальное проложение (S), м	Описание прохождения части границ	Сведения о согласовании местоположения границ (согласовано/спорное)
от т.	до т.			
1	2	3	4	5
836	833	30,65	—	согласовано
833	835	1,28		
835	834	48,75		
834	837	32,66		
837	838	47,99		
838	836	1,44		

3. Сведения о характеристиках уточняемого земельного участка с кадастровым номером

67:25:0010607:230

:

№ п/п	Наименование характеристики	Значение характеристики
1	2	3

1	2	3
1.	Адрес земельного участка	—
1.1.	Сведения о местоположении земельного участка (при отсутствии адреса) в структурированном в соответствии с федеральной информационной адресной системой виде	Российская Федерация, Смоленская область, Ярцевский р-н, Ярцево г, Артиллеристов ул, д 29
1.2.	Дополнительные сведения о местоположении земельного участка	—
2.	Площадь земельного участка \pm величина погрешности определения (вычисления) площади ($P \pm \Delta P$), м ²	$1\,566 \pm 14,00$
3.	Формула, примененная для вычисления предельной погрешности определения площади земельного участка, с подставленными значениями и итоговые (вычисленные) значения	$3,5*0,10*\sqrt{(1\,566,00)} = 14$
4.	Площадь земельного участка согласно сведениям Единого государственного реестра недвижимости (Ркад), м ²	1 566,00
5.	Оценка расхождения Р и Ркад ($P - P_{кад}$), м ²	0
6.	Предельный минимальный и максимальный размеры земельного участка ($P_{мин}$ и $P_{макс}$), м ²	— —
7.	Кадастровый или иной государственный учетный номер (инвентарный) здания, сооружения, объекта незавершенного строительства, расположенного на земельном участке	—
8.	Вид (виды) разрешенного использования	Под индивидуальный жилой дом
8.1.	Дополнительные сведения об использовании земельного участка	—
9.	Сведения о земельных участках (землях общего пользования, территории общего пользования), посредством которых обеспечивается доступ	—
10.	Иные сведения	—
4. Пояснения к сведениям об уточняемом земельном участке с кадастровым номером		67:25:0010607:230 :
1.	—	

1. Сведения о характерных точках границ уточняемого земельного участка с кадастровым номером					67:25:0010607:231			:
Система координат		МСК-67, зона 1			Зона №			1
Обоз- начение харак- терных точек границ	Координаты, м				Метод определения координат	Формулы, примененные для расчета средней квадратической погрешности определения координат характерных точек границ (Mt), с подставленными в такие формулы значениями и итоговые (вычисленные) значения Mt, м	Описание закрепления точки	
	содержатся в Едином государственном реестре недвижимости		определены в результате выполнения комплексных кадастровых работ					
	X	Y	X	Y				
1	2	3	4	5	6	7	8	
837	491 084,42	1 264 840,56	491 084,42	1 264 840,56	—	0,30	—	
839	491 074,18	1 264 832,39	491 074,18	1 264 832,39				
840	491 072,83	1 264 831,25	491 072,83	1 264 831,25				
841	491 092,01	1 264 799,35	491 092,01	1 264 799,35				
842	491 091,74	1 264 798,94	491 091,74	1 264 798,94				
843	491 091,61	1 264 797,95	491 091,61	1 264 797,95				
844	491 083,90	1 264 792,46	491 083,90	1 264 792,46				
845	491 083,08	1 264 791,90	491 083,08	1 264 791,90				
846	491 088,69	1 264 783,63	491 088,69	1 264 783,63				
847	491 089,30	1 264 782,73	491 089,30	1 264 782,73				
836	491 110,78	1 264 798,74	491 110,78	1 264 798,74				
838	491 110,01	1 264 799,96	491 110,01	1 264 799,96				
837	491 084,42	1 264 840,56	491 084,42	1 264 840,56				
2. Сведения о частях границ уточняемого земельного участка с кадастровым номером					67:25:0010607:231			:
Обозначение части границ		Горизонтальное проложение (S), м	Описание прохождения части границ	Сведения о согласовании местоположения границ (согласовано/спорное)				
от т.	до т.							
1	2	3	4	5				
837	839	13,10	—	согласовано				
839	840	1,77						
840	841	37,22						
841	842	0,49						
842	843	1,00						
843	844	9,46						

1	2	3	4	5
844	845	0,99	—	согласовано
845	846	9,99		
846	847	1,09		
847	836	26,79		
836	838	1,44		
838	837	47,99		

3. Сведения о характеристиках уточняемого земельного участка с кадастровым номером 67:25:0010607:231 :

№ п/п	Наименование характеристики	Значение характеристики
1	2	3
1.	Адрес земельного участка	—
1.1.	Сведения о местоположении земельного участка (при отсутствии адреса) в структурированном в соответствии с федеральной информационной адресной системой виде	Российская Федерация, Смоленская область, Ярцевский р-н, Ярцево г, Артиллеристов ул, д 31, кв 1
1.2.	Дополнительные сведения о местоположении земельного участка	—
2.	Площадь земельного участка \pm величина погрешности определения (вычисления) площади ($P \pm \Delta P$), м ²	$875 \pm 10,00$
3.	Формула, примененная для вычисления предельной погрешности определения площади земельного участка, с подставленными значениями и итоговые (вычисленные) значения	$3,5*0,10*\sqrt{(875,00)} = 10$
4.	Площадь земельного участка согласно сведениям Единого государственного реестра недвижимости (Ркад), м ²	875,00
5.	Оценка расхождения Р и Ркад ($P - P_{кад}$), м ²	0
6.	Предельный минимальный и максимальный размеры земельного участка ($P_{мин}$ и $P_{макс}$), м ²	— —
7.	Кадастровый или иной государственный учетный номер (инвентарный) здания, сооружения, объекта незавершенного строительства, расположенного на земельном участке	—
8.	Вид (виды) разрешенного использования	под частью индивидуального жилого дома
8.1.	Дополнительные сведения об использовании земельного участка	—
9.	Сведения о земельных участках (землях общего пользования, территории общего пользования), посредством которых обеспечивается доступ	—
10.	Иные сведения	—

4. Пояснения к сведениям об уточняемом земельном участке с кадастровым номером 67:25:0010607:231:

1.	—
----	---

1. Сведения о характерных точках границ уточняемого земельного участка с кадастровым номером 67:25:0010607:232:

Система координат МСК-67, зона 1Зона № 1

Обоз- начение харак- терных точек границ	Координаты, м				Метод определения координат	Формулы, примененные для расчета средней квадратической погрешности определения координат характерных точек границ (Mt), с подставленными в такие формулы значениями и итоговые (вычисленные) значения Mt, м	Описание закрепления точки
	содержатся в Едином государственном реестре недвижимости		определены в результате выполнения комплексных кадастровых работ				
	X	Y	X	Y			
1	2	3	4	5	6	7	8
185	491 083,75	1 264 779,83	491 083,75	1 264 779,83	—	—	—
184	491 084,28	1 264 778,99	491 084,28	1 264 778,99		0,30	
847	491 089,30	1 264 782,73	491 089,30	1 264 782,73			
846	491 088,69	1 264 783,63	491 088,69	1 264 783,63			
845	491 083,08	1 264 791,90	491 083,08	1 264 791,90			
844	491 083,90	1 264 792,46	491 083,90	1 264 792,46			
843	491 091,61	1 264 797,95	491 091,61	1 264 797,95			
842	491 091,74	1 264 798,94	491 091,74	1 264 798,94			
841	491 092,01	1 264 799,35	491 092,01	1 264 799,35			
840	491 072,83	1 264 831,25	491 072,83	1 264 831,25			
848	491 058,45	1 264 819,28	491 058,45	1 264 819,28			
849	491 070,78	1 264 800,06	491 070,78	1 264 800,06			
850	491 078,25	1 264 788,40	491 078,25	1 264 788,40		—	
185	491 083,75	1 264 779,83	491 083,75	1 264 779,83			

2. Сведения о частях границ уточняемого земельного участка с кадастровым номером 67:25:0010607:232:

Обозначение части границ		Горизонтальное проложение (S), м	Описание прохождения части границ	Сведения о согласовании местоположения границ (согласовано/спорное)
от т.	до т.			
1	2	3	4	5
185	184	0,99	—	согласовано
184	847	6,26		
847	846	1,09		

1	2	3	4	5
846	845	9,99	—	согласовано
845	844	0,99		
844	843	9,46		
843	842	1,00		
842	841	0,49		
841	840	37,22		
840	848	18,71		
848	849	22,84		
849	850	13,85		
850	185	10,18		

3. Сведения о характеристиках уточняемого земельного участка с кадастровым номером 67:25:0010607:232 :

№ п/п	Наименование характеристики	Значение характеристики
1	2	3
1.	Адрес земельного участка	—
1.1.	Сведения о местоположении земельного участка (при отсутствии адреса) в структурированном в соответствии с федеральной информационной адресной системой виде	215800, Российская Федерация, Смоленская область, Ярцевский р-н, Ярцево г, Артиллеристов ул, д 31
1.2.	Дополнительные сведения о местоположении земельного участка	—
2.	Площадь земельного участка ± величина погрешности определения (вычисления) площади ($P \pm \Delta P$), м²	$740 \pm 10,00$
3.	Формула, примененная для вычисления предельной погрешности определения площади земельного участка, с подставленными значениями и итоговые (вычисленные) значения	$3,5*0,10*\sqrt{(740,00)} = 10$
4.	Площадь земельного участка согласно сведениям Единого государственного реестра недвижимости (Ркад), м²	740,00
5.	Оценка расхождения Р и Ркад ($P - P_{кад}$), м²	0
6.	Предельный минимальный и максимальный размеры земельного участка ($P_{мин}$ и $P_{макс}$), м²	— —
7.	Кадастровый или иной государственный учетный номер (инвентарный) здания, сооружения, объекта незавершенного строительства, расположенного на земельном участке	—
8.	Вид (виды) разрешенного использования	для индивидуального жилищного строительства
8.1.	Дополнительные сведения об использовании земельного участка	—

1	2				3		
9.	Сведения о земельных участках (землях общего пользования, территории общего пользования), посредством которых обеспечивается доступ				—		
10.	Иные сведения				—		
4. Пояснения к сведениям об уточняемом земельном участке с кадастровым номером					67:25:0010607:232 :		
1.	—						
1. Сведения о характерных точках границ уточняемого земельного участка с кадастровым номером					67:25:0010607:233 :		
Система координат					МСК-67, зона 1 Зона № 1		
Обозначение характерных точек границ	Координаты, м				Метод определения координат	Формулы, примененные для расчета средней квадратической погрешности определения координат характерных точек границ (Mt), с подставленными в такие формулы значениями и итоговые (вычисленные) значения Mt, м	Описание закрепления точки
	содержатся в Едином государственном реестре недвижимости		определены в результате выполнения комплексных кадастровых работ				
	X	Y	X	Y			
1	2	3	4	5	6	7	8
93	491 122,22	1 264 725,35	491 122,22	1 264 725,35	—	0,10	Закрепление отсутствует
92	491 091,40	1 264 767,71	491 091,40	1 264 767,71			Долговременный межевой знак
851	491 090,63	1 264 769,00	491 090,63	1 264 769,00			Закрепление отсутствует
852	491 066,49	1 264 751,00	491 066,49	1 264 751,00			
853	491 095,34	1 264 705,33	491 095,34	1 264 705,33			
93	491 122,22	1 264 725,35	491 122,22	1 264 725,35			
2. Сведения о частях границ уточняемого земельного участка с кадастровым номером					67:25:0010607:233 :		
Обозначение части границ		Горизонтальное проложение (S), м	Описание прохождения части границ		Сведения о согласовании местоположения границ (согласовано/спорное)		
от т.	до т.						
1	2	3	4		5		
93	92	52,39	—		согласовано		
92	851	1,50					
851	852	30,11					
852	853	54,02					
853	93	33,52					

3. Сведения о характеристиках уточняемого земельного участка с кадастровым номером <u>67:25:0010607:233</u> :		
№ п/п	Наименование характеристики	Значение характеристики
1	2	3
1.	Адрес земельного участка	—
1.1.	Сведения о местоположении земельного участка (при отсутствии адреса) в структурированном в соответствии с федеральной информационной адресной системой виде	Российская Федерация, Смоленская область, Ярцевский р-н, Ярцево г, Артиллеристов ул, д 34
1.2.	Дополнительные сведения о местоположении земельного участка	—
2.	Площадь земельного участка ± величина погрешности определения (вычисления) площади ($P \pm \Delta P$), м²	1 710 ± 14,00
3.	Формула, примененная для вычисления предельной погрешности определения площади земельного участка, с подставленными значениями и итоговые (вычисленные) значения	$3,5*0,10*\sqrt{(1\ 710,00)} = 14$
4.	Площадь земельного участка согласно сведениям Единого государственного реестра недвижимости (Ркад), м²	1 710,00
5.	Оценка расхождения Р и Ркад ($P - P_{кад}$), м²	0
6.	Предельный минимальный и максимальный размеры земельного участка ($P_{мин}$ и $P_{макс}$), м²	— —
7.	Кадастровый или иной государственный учетный номер (инвентарный) здания, сооружения, объекта незавершенного строительства, расположенного на земельном участке	—
8.	Вид (виды) разрешенного использования	под индивидуальный жилой дом
8.1.	Дополнительные сведения об использовании земельного участка	—
9.	Сведения о земельных участках (землях общего пользования, территории общего пользования), посредством которых обеспечивается доступ	—
10.	Иные сведения	—
4. Пояснения к сведениям об уточняемом земельном участке с кадастровым номером <u>67:25:0010607:233</u> :		
1.	—	

1. Сведения о характерных точках границ уточняемого земельного участка с кадастровым номером67:25:0010607:234:

Система координатМСК-67, зона 1Зона №1

Обоз- начение харак- терных точек границ	Координаты, м				Метод определения координат	Формулы, примененные для расчета средней квадратической погрешности определения координат характерных точек границ (Mt), с подставленными в такие формулы значениями и итоговые (вычисленные) значения Mt, м	Описание закрепления точки
	содержатся в Едином государственном реестре недвижимости		определены в результате выполнения комплексных кадастровых работ				
	X	Y	X	Y			
1	2	3	4	5	6	7	8
90	491 124,76	1 264 760,83	491 124,76	1 264 760,83	—	—	—
97	491 126,80	1 264 760,37	491 126,80	1 264 760,37			
96	491 141,54	1 264 741,72	491 141,54	1 264 741,72			
854	491 149,03	1 264 747,80	491 149,03	1 264 747,80			
855	491 157,42	1 264 754,76	491 157,42	1 264 754,76			
856	491 129,11	1 264 790,48	491 129,11	1 264 790,48			
857	491 126,85	1 264 793,72	491 126,85	1 264 793,72			
858	491 126,14	1 264 794,75	491 126,14	1 264 794,75			
859	491 123,29	1 264 792,79	491 123,29	1 264 792,79			
860	491 109,33	1 264 782,59	491 109,33	1 264 782,59			
91	491 109,90	1 264 781,79	491 109,90	1 264 781,79			
90	491 124,76	1 264 760,83	491 124,76	1 264 760,83		—	

2. Сведения о частях границ уточняемого земельного участка с кадастровым номером67:25:0010607:234:

Обозначение части границ		Горизонтальное проложение (S), м	Описание прохождения части границ	Сведения о согласовании местоположения границ (согласовано/спорное)
от т.	до т.			
1	2	3	4	5
90	97	2,09	—	согласовано
97	96	23,77		
96	854	9,65		
854	855	10,90		
855	856	45,58		
856	857	3,95		
857	858	1,25		

1	2	3	4	5
858	859	3,46	—	согласовано
859	860	17,29		
860	91	0,98		
91	90	25,69		

3. Сведения о характеристиках уточняемого земельного участка с кадастровым номером 67:25:0010607:234 :

№ п/п	Наименование характеристики	Значение характеристики
1	2	3
1.	Адрес земельного участка	—
1.1.	Сведения о местоположении земельного участка (при отсутствии адреса) в структурированном в соответствии с федеральной информационной адресной системой виде	Российская Федерация, Смоленская область, Ярцевский р-н, Ярцево г, Артиллеристов ул, д 30
1.2.	Дополнительные сведения о местоположении земельного участка	—
2.	Площадь земельного участка ± величина погрешности определения (вычисления) площади ($P \pm \Delta P$), м²	$1\,074 \pm 11,00$
3.	Формула, примененная для вычисления предельной погрешности определения площади земельного участка, с подставленными значениями и итоговые (вычисленные) значения	$3,5*0,10*\sqrt{(1\,074,00)} = 11$
4.	Площадь земельного участка согласно сведениям Единого государственного реестра недвижимости (Ркад), м²	1 074,00
5.	Оценка расхождения Р и Ркад ($P - P_{кад}$), м²	0
6.	Предельный минимальный и максимальный размеры земельного участка (Рмин и Рмакс), м²	— —
7.	Кадастровый или иной государственный учетный номер (инвентарный) здания, сооружения, объекта незавершенного строительства, расположенного на земельном участке	—
8.	Вид (виды) разрешенного использования	Под индивидуальный жилой дом
8.1.	Дополнительные сведения об использовании земельного участка	—
9.	Сведения о земельных участках (землях общего пользования, территории общего пользования), посредством которых обеспечивается доступ	—
10.	Иные сведения	—

4. Пояснения к сведениям об уточняемом земельном участке с кадастровым номером 67:25:0010607:234 :

1.	—
----	---

1. Сведения о характерных точках границ уточняемого земельного участка с кадастровым номером

67:25:0010607:235

Система координат

МСК-67, зона 1

Зона №

1

Обоз- начение харак- терных точек границ	Координаты, м				Метод определения координат	Формулы, примененные для расчета средней квадратической погрешности определения координат характерных точек границ (Mt), с подставленными в такие формулы значениями и итоговые (вычисленные) значения Mt, м	Описание закрепления точки
	содержатся в Едином государственном реестре недвижимости		определены в результате выполнения комплексных кадастровых работ				
	X	Y	X	Y			
1	2	3	4	5	6	7	8
305	491 521,62	1 264 892,57	491 521,62	1 264 892,57	—	0,10	—
304	491 511,17	1 264 884,63	491 511,17	1 264 884,63		0,30	
861	491 540,00	1 264 839,20	491 540,00	1 264 839,20			
862	491 541,04	1 264 837,55	491 541,04	1 264 837,55		0,10	
716	491 556,56	1 264 849,38	491 556,56	1 264 849,38			
715	491 555,41	1 264 851,28	491 555,41	1 264 851,28		Закрепление отсутствует Временный межевой знак	
720	491 532,58	1 264 885,03	491 532,58	1 264 885,03			
722	491 525,18	1 264 894,78	491 525,18	1 264 894,78		0,30	—
863	491 524,64	1 264 895,49	491 524,64	1 264 895,49		0,10	
305	491 521,62	1 264 892,57	491 521,62	1 264 892,57		0,10	

2. Сведения о частях границ уточняемого земельного участка с кадастровым номером

67:25:0010607:235

Обозначение части границ		Горизонтальное проложение (S), м	Описание прохождения части границ	Сведения о согласовании местоположения границ (согласовано/спорное)
от т.	до т.			
1	2	3	4	5
305	304	13,12	—	согласовано
304	861	53,81		
861	862	1,95		
862	716	19,51		
716	715	2,22		
715	720	40,75		
720	722	12,24		
722	863	0,89		
863	305	4,20		

3. Сведения о характеристиках уточняемого земельного участка с кадастровым номером 67:25:0010607:235 :		
№ п/п	Наименование характеристики	Значение характеристики
1	2	3
1.	Адрес земельного участка	Российская Федерация, Смоленская область, муниципальный район Ярцевский, городское поселение Ярцевское, город Ярцево, улица 9 Мая, д 3
1.1.	Сведения о местоположении земельного участка (при отсутствии адреса) в структурированном в соответствии с федеральной информационной адресной системой виде	—
1.2.	Дополнительные сведения о местоположении земельного участка	—
2.	Площадь земельного участка \pm величина погрешности определения (вычисления) площади ($P \pm \Delta P$), м ²	1 041 \pm 11,00
3.	Формула, примененная для вычисления предельной погрешности определения площади земельного участка, с подставленными значениями и итоговые (вычисленные) значения	$3,5 * 0,10 * \sqrt{(1\ 041,00)} = 11$
4.	Площадь земельного участка согласно сведениям Единого государственного реестра недвижимости (Ркад), м ²	1 062,00
5.	Оценка расхождения Р и Ркад ($P - P_{кад}$), м ²	21
6.	Предельный минимальный и максимальный размеры земельного участка ($P_{мин}$ и $P_{макс}$), м ²	— —
7.	Кадастровый или иной государственный учетный номер (инвентарный) здания, сооружения, объекта незавершенного строительства, расположенного на земельном участке	—
8.	Вид (виды) разрешенного использования	для индивидуального жилищного строительства
8.1.	Дополнительные сведения об использовании земельного участка	—
9.	Сведения о земельных участках (землях общего пользования, территории общего пользования), посредством которых обеспечивается доступ	—
10.	Иные сведения	—
4. Пояснения к сведениям об уточняемом земельном участке с кадастровым номером 67:25:0010607:235 :		
1.	—	

1. Сведения о характерных точках границ уточняемого земельного участка с кадастровым номером

67:25:0010607:238

:

Система координат

МСК-67, зона 1

Зона №

1

Обоз- начение харак- терных точек границ	Координаты, м				Метод определения координат	Формулы, примененные для расчета средней квадратической погрешности определения координат характерных точек границ (Mt), с подставленными в такие формулы значениями и итоговые (вычисленные) значения Mt, м	Описание закрепления точки
	содержатся в Едином государственном реестре недвижимости		определены в результате выполнения комплексных кадастровых работ				
	X	Y	X	Y			
1	2	3	4	5	6	7	8
523	491 560,86	1 264 765,38	491 560,86	1 264 765,38	—	0,30	—
24	491 570,20	1 264 770,96	491 570,20	1 264 770,96		0,10	
23	491 541,72	1 264 821,34	491 541,72	1 264 821,34			
32	491 517,86	1 264 805,88	491 517,86	1 264 805,88			
38	491 548,55	1 264 758,69	491 548,55	1 264 758,69			
523	491 560,86	1 264 765,38	491 560,86	1 264 765,38		0,30	

2. Сведения о частях границ уточняемого земельного участка с кадастровым номером

67:25:0010607:238

:

Обозначение части границ		Горизонтальное проложение (S), м	Описание прохождения части границ	Сведения о согласовании местоположения границ (согласовано/спорное)
от т.	до т.			
1	2	3	4	5
523	24	10,88	—	согласовано
24	23	57,87		
23	32	28,43		
32	38	56,29		
38	523	14,01		

3. Сведения о характеристиках уточняемого земельного участка с кадастровым номером

67:25:0010607:238

:

№ п/п	Наименование характеристики	Значение характеристики
1	2	3

1	2	3
1.	Адрес земельного участка	—
1.1.	Сведения о местоположении земельного участка (при отсутствии адреса) в структурированном в соответствии с федеральной информационной адресной системой виде	Российская Федерация, Смоленская область, Ярцевский р-н, Ярцево г, 9 Мая ул, д 6
1.2.	Дополнительные сведения о местоположении земельного участка	—
2.	Площадь земельного участка \pm величина погрешности определения (вычисления) площади ($P \pm \Delta P$), м ²	1 523 \pm 14,00
3.	Формула, примененная для вычисления предельной погрешности определения площади земельного участка, с подставленными значениями и итоговые (вычисленные) значения	$3,5 \cdot 0,10 \cdot \sqrt{(1\,523,00)} = 14$
4.	Площадь земельного участка согласно сведениям Единого государственного реестра недвижимости (Ркад), м ²	1 523,00
5.	Оценка расхождения Р и Ркад ($P - P_{\text{кад}}$), м ²	0
6.	Предельный минимальный и максимальный размеры земельного участка (Рмин и Рмакс), м ²	— —
7.	Кадастровый или иной государственный учетный номер (инвентарный) здания, сооружения, объекта незавершенного строительства, расположенного на земельном участке	—
8.	Вид (виды) разрешенного использования	Под индивидуальным жилым домом
8.1.	Дополнительные сведения об использовании земельного участка	—
9.	Сведения о земельных участках (землях общего пользования, территории общего пользования), посредством которых обеспечивается доступ	—
10.	Иные сведения	—
4. Пояснения к сведениям об уточняемом земельном участке с кадастровым номером		67:25:0010607:238 :
1.	—	

1. Сведения о характерных точках границ уточняемого земельного участка с кадастровым номером

67:25:0010607:24

:

Система координат

МСК-67, зона 1

Зона №

1

Обоз- начение харак- терных точек границ	Координаты, м				Метод определения координат	Формулы, примененные для расчета средней квадратической погрешности определения координат характерных точек границ (Mt), с подставленными в такие формулы значениями и итоговые (вычисленные) значения Mt, м	Описание закрепления точки
	содержатся в Едином государственном реестре недвижимости		определены в результате выполнения комплексных кадастровых работ				
	X	Y	X	Y			
1	2	3	4	5	6	7	8
112	491 662,92	1 264 488,40	491 662,92	1 264 488,40	—	—	—
113	491 626,57	1 264 460,55	491 626,57	1 264 460,55			
114	491 642,10	1 264 436,01	491 642,10	1 264 436,01			
115	491 642,36	1 264 436,22	491 642,36	1 264 436,22			
116	491 648,15	1 264 440,90	491 648,15	1 264 440,90			
117	491 650,44	1 264 442,75	491 650,44	1 264 442,75			
118	491 656,28	1 264 447,42	491 656,28	1 264 447,42			
119	491 665,12	1 264 454,53	491 665,12	1 264 454,53			
120	491 680,95	1 264 467,26	491 680,95	1 264 467,26			
121	491 671,52	1 264 478,30	491 671,52	1 264 478,30			
112	491 662,92	1 264 488,40	491 662,92	1 264 488,40			

2. Сведения о частях границ уточняемого земельного участка с кадастровым номером

67:25:0010607:24

:

Обозначение части границ		Горизонтальное проложение (S), м	Описание прохождения части границ	Сведения о согласовании местоположения границ (согласовано/спорное)
от т.	до т.			
1	2	3	4	5
112	113	45,79	—	согласовано
113	114	29,04		
114	115	0,33		
115	116	7,44		
116	117	2,94		
117	118	7,48		
118	119	11,34		
119	120	20,31		

1	2	3	4	5
120	121	14,52	—	согласовано
121	112	13,27		

3. Сведения о характеристиках уточняемого земельного участка с кадастровым номером 67:25:0010607:24 :

№ п/п	Наименование характеристики	Значение характеристики
1	2	3
1.	Адрес земельного участка	—
1.1.	Сведения о местоположении земельного участка (при отсутствии адреса) в структурированном в соответствии с федеральной информационной адресной системой виде	Российская Федерация, Смоленская область, Ярцевский р-н, Ярцево г, Чернышевского ул, д 47/22
1.2.	Дополнительные сведения о местоположении земельного участка	—
2.	Площадь земельного участка ± величина погрешности определения (вычисления) площади ($P \pm \Delta P$), м²	1 354 ± 13,00
3.	Формула, примененная для вычисления предельной погрешности определения площади земельного участка, с подставленными значениями и итоговые (вычисленные) значения	$3,5*0,10*\sqrt{(1\ 354,00)} = 13$
4.	Площадь земельного участка согласно сведениям Единого государственного реестра недвижимости (Ркад), м²	1 355,00
5.	Оценка расхождения Р и Ркад ($P - P_{кад}$), м²	1
6.	Предельный минимальный и максимальный размеры земельного участка (Рмин и Рмакс), м²	— —
7.	Кадастровый или иной государственный учетный номер (инвентарный) здания, сооружения, объекта незавершенного строительства, расположенного на земельном участке	—
8.	Вид (виды) разрешенного использования	Под индивидуальный жилой дом
8.1.	Дополнительные сведения об использовании земельного участка	—
9.	Сведения о земельных участках (землях общего пользования, территории общего пользования), посредством которых обеспечивается доступ	—
10.	Иные сведения	—

4. Пояснения к сведениям об уточняемом земельном участке с кадастровым номером 67:25:0010607:24 :

1.	—
----	---

1. Сведения о характерных точках границ уточняемого земельного участка с кадастровым номером

67:25:0010607:244

:

Система координат

МСК-67, зона 1

Зона №

1

Обоз- начение харак- терных точек границ	Координаты, м				Метод определения координат	Формулы, примененные для расчета средней квадратической погрешности определения координат характерных точек границ (Mt), с подставленными в такие формулы значениями и итоговые (вычисленные) значения Mt, м	Описание закрепления точки
	содержатся в Едином государственном реестре недвижимости		определены в результате выполнения комплексных кадастровых работ				
	X	Y	X	Y			
1	2	3	4	5	6	7	8
864	491 425,35	1 264 750,23	491 425,35	1 264 750,23	—	0,30	—
865	491 412,99	1 264 770,57	491 412,99	1 264 770,57			
866	491 385,79	1 264 750,58	491 385,79	1 264 750,58			
867	491 398,50	1 264 729,31	491 398,50	1 264 729,31			
868	491 398,83	1 264 728,76	491 398,83	1 264 728,76			
869	491 425,73	1 264 749,59	491 425,73	1 264 749,59			
864	491 425,35	1 264 750,23	491 425,35	1 264 750,23			

2. Сведения о частях границ уточняемого земельного участка с кадастровым номером

67:25:0010607:244

:

Обозначение части границ		Горизонтальное проложение (S), м	Описание прохождения части границ	Сведения о согласовании местоположения границ (согласовано/спорное)
от т.	до т.			
1	2	3	4	5
864	865	23,80	—	согласовано
865	866	33,76		
866	867	24,78		
867	868	0,64		
868	869	34,02		
869	864	0,74		

3. Сведения о характеристиках уточняемого земельного участка с кадастровым номером

67:25:0010607:244

:

№ п/п	Наименование характеристики	Значение характеристики
1	2	3

1	2	3
1.	Адрес земельного участка	—
1.1.	Сведения о местоположении земельного участка (при отсутствии адреса) в структурированном в соответствии с федеральной информационной адресной системой виде	215800, Российская Федерация, Смоленская область, Ярцевский р-н, Ярцево г, 9 Мая ул, д 13/74
1.2.	Дополнительные сведения о местоположении земельного участка	—
2.	Площадь земельного участка \pm величина погрешности определения (вычисления) площади ($P \pm \Delta P$), м ²	$842 \pm 10,00$
3.	Формула, примененная для вычисления предельной погрешности определения площади земельного участка, с подставленными значениями и итоговые (вычисленные) значения	$3,5*0,10*\sqrt{(842,00)} = 10$
4.	Площадь земельного участка согласно сведениям Единого государственного реестра недвижимости (Ркад), м ²	842,00
5.	Оценка расхождения Р и Ркад ($P - P_{кад}$), м ²	0
6.	Предельный минимальный и максимальный размеры земельного участка ($P_{мин}$ и $P_{макс}$), м ²	— —
7.	Кадастровый или иной государственный учетный номер (инвентарный) здания, сооружения, объекта незавершенного строительства, расположенного на земельном участке	—
8.	Вид (виды) разрешенного использования	Под индивидуальный жилой дом
8.1.	Дополнительные сведения об использовании земельного участка	—
9.	Сведения о земельных участках (землях общего пользования, территории общего пользования), посредством которых обеспечивается доступ	—
10.	Иные сведения	—
4. Пояснения к сведениям об уточняемом земельном участке с кадастровым номером		67:25:0010607:244 :
1.	—	

1. Сведения о характерных точках границ уточняемого земельного участка с кадастровым номером

67:25:0010607:245

:

Система координат

МСК-67, зона 1

Зона №

1

Обоз- начение харак- терных точек границ	Координаты, м				Метод определения координат	Формулы, примененные для расчета средней квадратической погрешности определения координат характерных точек границ (Mt), с подставленными в такие формулы значениями и итоговые (вычисленные) значения Mt, м	Описание закрепления точки
	содержатся в Едином государственном реестре недвижимости		определены в результате выполнения комплексных кадастровых работ				
	X	Y	X	Y			
1	2	3	4	5	6	7	8
870	491 435,19	1 264 695,47	491 435,19	1 264 695,47	—	0,10	Временный межевой знак
871	491 454,06	1 264 703,22	491 454,06	1 264 703,22			
872	491 432,80	1 264 738,21	491 432,80	1 264 738,21			
873	491 416,65	1 264 725,81	491 416,65	1 264 725,81			
874	491 417,20	1 264 724,91	491 417,20	1 264 724,91			
870	491 435,19	1 264 695,47	491 435,19	1 264 695,47			

2. Сведения о частях границ уточняемого земельного участка с кадастровым номером

67:25:0010607:245

:

Обозначение части границ		Горизонтальное проложение (S), м	Описание прохождения части границ	Сведения о согласовании местоположения границ (согласовано/спорное)
от т.	до т.			
1	2	3	4	5
870	871	20,40	—	согласовано
871	872	40,94		
872	873	20,36		
873	874	1,05		
874	870	34,50		

3. Сведения о характеристиках уточняемого земельного участка с кадастровым номером

67:25:0010607:245

:

№ п/п	Наименование характеристики	Значение характеристики
1	2	3

1	2	3
1.	Адрес земельного участка	—
1.1.	Сведения о местоположении земельного участка (при отсутствии адреса) в структурированном в соответствии с федеральной информационной адресной системой виде	Российская Федерация, Смоленская область, Ярцевский р-н, Ярцево г, 9 Мая ул, д 14/72
1.2.	Дополнительные сведения о местоположении земельного участка	—
2.	Площадь земельного участка \pm величина погрешности определения (вычисления) площади ($P \pm \Delta P$), м ²	$772 \pm 10,00$
3.	Формула, примененная для вычисления предельной погрешности определения площади земельного участка, с подставленными значениями и итоговые (вычисленные) значения	$3,5*0,10*\sqrt{(772,00)} = 10$
4.	Площадь земельного участка согласно сведениям Единого государственного реестра недвижимости (Ркад), м ²	772,00
5.	Оценка расхождения Р и Ркад ($P - P_{кад}$), м ²	0
6.	Предельный минимальный и максимальный размеры земельного участка ($P_{мин}$ и $P_{макс}$), м ²	— —
7.	Кадастровый или иной государственный учетный номер (инвентарный) здания, сооружения, объекта незавершенного строительства, расположенного на земельном участке	—
8.	Вид (виды) разрешенного использования	индивидуальное жилищное строительство
8.1.	Дополнительные сведения об использовании земельного участка	—
9.	Сведения о земельных участках (землях общего пользования, территории общего пользования), посредством которых обеспечивается доступ	—
10.	Иные сведения	—
4. Пояснения к сведениям об уточняемом земельном участке с кадастровым номером		67:25:0010607:245 :
1.	—	

1. Сведения о характерных точках границ уточняемого земельного участка с кадастровым номером67:25:0010607:246:

Система координатМСК-67, зона 1Зона №1

Обоз- начение харак- терных точек границ	Координаты, м				Метод определения координат	Формулы, примененные для расчета средней квадратической погрешности определения координат характерных точек границ (Mt), с подставленными в такие формулы значениями и итоговые (вычисленные) значения Mt, м	Описание закрепления точки
	содержатся в Едином государственном реестре недвижимости		определены в результате выполнения комплексных кадастровых работ				
	X	Y	X	Y			
1	2	3	4	5	6	7	8
226	491 346,71	1 264 753,23	491 346,71	1 264 753,23	—	0,10	—
225	491 374,65	1 264 710,68	491 374,65	1 264 710,68		0,30	
868	491 398,83	1 264 728,76	491 398,83	1 264 728,76			
866	491 385,79	1 264 750,58	491 385,79	1 264 750,58			
875	491 371,69	1 264 773,71	491 371,69	1 264 773,71			
876	491 359,65	1 264 763,51	491 359,65	1 264 763,51			
226	491 346,71	1 264 753,23	491 346,71	1 264 753,23		0,10	

2. Сведения о частях границ уточняемого земельного участка с кадастровым номером67:25:0010607:246:

Обозначение части границ		Горизонтальное проложение (S), м	Описание прохождения части границ	Сведения о согласовании местоположения границ (согласовано/спорное)
от т.	до т.			
1	2	3	4	5
226	225	50,90	—	согласовано
225	868	30,19		
868	866	25,42		
866	875	27,09		
875	876	15,78		
876	226	16,53		

3. Сведения о характеристиках уточняемого земельного участка с кадастровым номером67:25:0010607:246:

№ п/п	Наименование характеристики	Значение характеристики
1	2	3

1	2	3
1.	Адрес земельного участка	—
1.1.	Сведения о местоположении земельного участка (при отсутствии адреса) в структурированном в соответствии с федеральной информационной адресной системой виде	Российская Федерация, Смоленская область, Ярцевский р-н, Ярцево г, 9 Мая ул, д 15
1.2.	Дополнительные сведения о местоположении земельного участка	—
2.	Площадь земельного участка \pm величина погрешности определения (вычисления) площади ($P \pm \Delta P$), м ²	$1\,605 \pm 14,00$
3.	Формула, примененная для вычисления предельной погрешности определения площади земельного участка, с подставленными значениями и итоговые (вычисленные) значения	$3,5*0,10*\sqrt{(1\,605,00)} = 14$
4.	Площадь земельного участка согласно сведениям Единого государственного реестра недвижимости (Ркад), м ²	1 606,00
5.	Оценка расхождения Р и Ркад ($P - P_{кад}$), м ²	1
6.	Предельный минимальный и максимальный размеры земельного участка ($P_{мин}$ и $P_{макс}$), м ²	— —
7.	Кадастровый или иной государственный учетный номер (инвентарный) здания, сооружения, объекта незавершенного строительства, расположенного на земельном участке	—
8.	Вид (виды) разрешенного использования	под индивидуальный жилой дом
8.1.	Дополнительные сведения об использовании земельного участка	—
9.	Сведения о земельных участках (землях общего пользования, территории общего пользования), посредством которых обеспечивается доступ	—
10.	Иные сведения	—
4. Пояснения к сведениям об уточняемом земельном участке с кадастровым номером		67:25:0010607:246 :
1.	—	

1. Сведения о характерных точках границ уточняемого земельного участка с кадастровым номером

67:25:0010607:247

:

Система координат

МСК-67, зона 1

Зона №

1

Обоз- начение харак- терных точек границ	Координаты, м				Метод определения координат	Формулы, примененные для расчета средней квадратической погрешности определения координат характерных точек границ (Mt), с подставленными в такие формулы значениями и итоговые (вычисленные) значения Mt, м	Описание закрепления точки
	содержатся в Едином государственном реестре недвижимости		определены в результате выполнения комплексных кадастровых работ				
	X	Y	X	Y			
1	2	3	4	5	6	7	8
223	491 322,77	1 264 733,32	491 322,77	1 264 733,32	—	0,10	—
877	491 315,49	1 264 727,07	491 315,49	1 264 727,07		0,30	
878	491 300,70	1 264 714,76	491 300,70	1 264 714,76			
879	491 329,80	1 264 675,75	491 329,80	1 264 675,75		0,10	
224	491 351,57	1 264 692,63	491 351,57	1 264 692,63			
223	491 322,77	1 264 733,32	491 322,77	1 264 733,32			

2. Сведения о частях границ уточняемого земельного участка с кадастровым номером

67:25:0010607:247

:

Обозначение части границ		Горизонтальное проложение (S), м	Описание прохождения части границ	Сведения о согласовании местоположения границ (согласовано/спорное)
от т.	до т.			
1	2	3	4	5
223	877	9,59	—	согласовано
877	878	19,24		
878	879	48,67		
879	224	27,55		
224	223	49,85		

3. Сведения о характеристиках уточняемого земельного участка с кадастровым номером

67:25:0010607:247

:

№ п/п	Наименование характеристики	Значение характеристики
1	2	3

1	2	3
1.	Адрес земельного участка	—
1.1.	Сведения о местоположении земельного участка (при отсутствии адреса) в структурированном в соответствии с федеральной информационной адресной системой виде	Российская Федерация, Смоленская область, Ярцевский р-н, Ярцево г, 9 Мая ул, д 19
1.2.	Дополнительные сведения о местоположении земельного участка	—
2.	Площадь земельного участка \pm величина погрешности определения (вычисления) площади ($P \pm \Delta P$), м ²	$1\,385 \pm 13,00$
3.	Формула, примененная для вычисления предельной погрешности определения площади земельного участка, с подставленными значениями и итоговые (вычисленные) значения	$3,5*0,10*\sqrt{(1\,385,00)} = 13$
4.	Площадь земельного участка согласно сведениям Единого государственного реестра недвижимости (Ркад), м ²	1 385,00
5.	Оценка расхождения Р и Ркад ($P - P_{\text{кад}}$), м ²	0
6.	Предельный минимальный и максимальный размеры земельного участка ($P_{\text{мин}}$ и $P_{\text{макс}}$), м ²	— —
7.	Кадастровый или иной государственный учетный номер (инвентарный) здания, сооружения, объекта незавершенного строительства, расположенного на земельном участке	—
8.	Вид (виды) разрешенного использования	под индивидуальный жилой дом
8.1.	Дополнительные сведения об использовании земельного участка	—
9.	Сведения о земельных участках (землях общего пользования, территории общего пользования), посредством которых обеспечивается доступ	—
10.	Иные сведения	—
4. Пояснения к сведениям об уточняемом земельном участке с кадастровым номером		67:25:0010607:247 :
1.	—	

1. Сведения о характерных точках границ уточняемого земельного участка с кадастровым номером						67:25:0010607:25		:
Система координат				МСК-67, зона 1		Зона № 1		
Обозначение характерных точек границ	Координаты, м				Метод определения координат	Формулы, примененные для расчета средней квадратической погрешности определения координат характерных точек границ (Mt), с подставленными в такие формулы значениями и итоговые (вычисленные) значения Mt, м	Описание закрепления точки	
	содержатся в Едином государственном реестре недвижимости		определены в результате выполнения комплексных кадастровых работ					
	X	Y	X	Y				
1	2	3	4	5	6	7	8	
122	491 196,66	1 264 934,61	491 196,66	1 264 934,61	—	0,30	Временный межевой знак	
123	491 182,53	1 264 956,03	491 182,53	1 264 956,03			Долговременный межевой знак	
124	491 179,39	1 264 960,27	491 179,39	1 264 960,27			—	
125	491 165,50	1 264 950,76	491 165,50	1 264 950,76				
126	491 162,52	1 264 948,84	491 162,52	1 264 948,84				
127	491 179,95	1 264 923,02	491 179,95	1 264 923,02			Временный межевой знак	
122	491 196,66	1 264 934,61	491 196,66	1 264 934,61				
2. Сведения о частях границ уточняемого земельного участка с кадастровым номером						67:25:0010607:25		:
Обозначение части границ		Горизонтальное проложение (S), м	Описание прохождения части границ	Сведения о согласовании местоположения границ (согласовано/спорное)				
от т.	до т.							
1	2	3	4	5				
122	123	25,66	—	согласовано				
123	124	5,28						
124	125	16,83						
125	126	3,54						
126	127	31,15						
127	122	20,34						
3. Сведения о характеристиках уточняемого земельного участка с кадастровым номером						67:25:0010607:25		:
№ п/п	Наименование характеристики			Значение характеристики				
1	2			3				

1	2	3
1.	Адрес земельного участка	—
1.1.	Сведения о местоположении земельного участка (при отсутствии адреса) в структурированном в соответствии с федеральной информационной адресной системой виде	Российская Федерация, Смоленская область, Ярцевский р-н, Ярцево г, Лесной пер, д 13
1.2.	Дополнительные сведения о местоположении земельного участка	—
2.	Площадь земельного участка \pm величина погрешности определения (вычисления) площади ($P \pm \Delta P$), м ²	$635 \pm 9,00$
3.	Формула, примененная для вычисления предельной погрешности определения площади земельного участка, с подставленными значениями и итоговые (вычисленные) значения	$3,5*0,10*\sqrt{(635,00)} = 9$
4.	Площадь земельного участка согласно сведениям Единого государственного реестра недвижимости (Ркад), м ²	635,00
5.	Оценка расхождения Р и Ркад ($P - P_{кад}$), м ²	0
6.	Предельный минимальный и максимальный размеры земельного участка ($P_{мин}$ и $P_{макс}$), м ²	— —
7.	Кадастровый или иной государственный учетный номер (инвентарный) здания, сооружения, объекта незавершенного строительства, расположенного на земельном участке	—
8.	Вид (виды) разрешенного использования	Под индивидуальный жилой дом
8.1.	Дополнительные сведения об использовании земельного участка	—
9.	Сведения о земельных участках (землях общего пользования, территории общего пользования), посредством которых обеспечивается доступ	—
10.	Иные сведения	—
4. Пояснения к сведениям об уточняемом земельном участке с кадастровым номером		67:25:0010607:25 :
1.	—	

1. Сведения о характерных точках границ уточняемого земельного участка с кадастровым номером

67:25:0010607:250

:

Система координат

МСК-67, зона 1

Зона №

1

Обоз- начение харак- терных точек границ	Координаты, м				Метод определения координат	Формулы, примененные для расчета средней квадратической погрешности определения координат характерных точек границ (Mt), с подставленными в такие формулы значениями и итоговые (вычисленные) значения Mt, м	Описание закрепления точки
	содержатся в Едином государственном реестре недвижимости		определены в результате выполнения комплексных кадастровых работ				
	X	Y	X	Y			
1	2	3	4	5	6	7	8
879	491 329,80	1 264 675,75	491 329,80	1 264 675,75	—	0,30	—
880	491 328,95	1 264 676,88	491 328,95	1 264 676,88			
878	491 300,70	1 264 714,76	491 300,70	1 264 714,76			
881	491 292,45	1 264 708,76	491 292,45	1 264 708,76			
882	491 288,75	1 264 705,58	491 288,75	1 264 705,58			
883	491 308,78	1 264 676,44	491 308,78	1 264 676,44			
884	491 310,67	1 264 673,26	491 310,67	1 264 673,26			
885	491 314,15	1 264 668,32	491 314,15	1 264 668,32			
886	491 315,65	1 264 666,63	491 315,65	1 264 666,63			
887	491 316,27	1 264 665,93	491 316,27	1 264 665,93			
879	491 329,80	1 264 675,75	491 329,80	1 264 675,75			

2. Сведения о частях границ уточняемого земельного участка с кадастровым номером

67:25:0010607:250

:

Обозначение части границ		Горизонтальное проложение (S), м	Описание прохождения части границ	Сведения о согласовании местоположения границ (согласовано/спорное)
от т.	до т.			
1	2	3	4	5
879	880	1,41	—	согласовано
880	878	47,25		
878	881	10,20		
881	882	4,88		
882	883	35,36		
883	884	3,70		
884	885	6,04		
885	886	2,26		

1	2	3	4	5
886	887	0,94	—	согласовано
887	879	16,72		
3. Сведения о характеристиках уточняемого земельного участка с кадастровым номером				67:25:0010607:250 :
№ п/п	Наименование характеристики		Значение характеристики	
1	2		3	
1.	Адрес земельного участка		—	
1.1.	Сведения о местоположении земельного участка (при отсутствии адреса) в структурированном в соответствии с федеральной информационной адресной системой виде		Российская Федерация, Смоленская область, Ярцевский р-н, Ярцево г, 9 Мая ул, д 21, кв 1	
1.2.	Дополнительные сведения о местоположении земельного участка		—	
2.	Площадь земельного участка ± величина погрешности определения (вычисления) площади (Р ± ΔР), м²		779 ± 10,00	
3.	Формула, примененная для вычисления предельной погрешности определения площади земельного участка, с подставленными значениями и итоговые (вычисленные) значения		3,5*0,10*√(779,00) = 10	
4.	Площадь земельного участка согласно сведениям Единого государственного реестра недвижимости (Ркад), м²		779,00	
5.	Оценка расхождения Р и Ркад (Р - Ркад), м²		0	
6.	Предельный минимальный и максимальный размеры земельного участка (Рмин и Рмакс), м²		— —	
7.	Кадастровый или иной государственный учетный номер (инвентарный) здания, сооружения, объекта незавершенного строительства, расположенного на земельном участке		—	
8.	Вид (виды) разрешенного использования		под частью жилого дома	
8.1.	Дополнительные сведения об использовании земельного участка		—	
9.	Сведения о земельных участках (землях общего пользования, территории общего пользования), посредством которых обеспечивается доступ		—	
10.	Иные сведения		—	
4. Пояснения к сведениям об уточняемом земельном участке с кадастровым номером				67:25:0010607:250 :
1.	—			

1. Сведения о характерных точках границ уточняемого земельного участка с кадастровым номером

67:25:0010607:251

Система координат

МСК-67, зона 1

Зона №

1

Обоз- начение харак- терных точек границ	Координаты, м				Метод определения координат	Формулы, примененные для расчета средней квадратической погрешности определения координат характерных точек границ (Mt), с подставленными в такие формулы значениями и итоговые (вычисленные) значения Mt, м	Описание закрепления точки
	содержатся в Едином государственном реестре недвижимости		определены в результате выполнения комплексных кадастровых работ				
	X	Y	X	Y			
1	2	3	4	5	6	7	8
888	491 500,77	1 264 508,90	491 500,77	1 264 508,90	—	0,30	—
889	491 532,19	1 264 464,52	491 532,19	1 264 464,52			
890	491 545,61	1 264 472,85	491 545,61	1 264 472,85			
891	491 562,35	1 264 484,25	491 562,35	1 264 484,25		0,10	Долговременный межевой знак
82	491 546,92	1 264 506,25	491 546,92	1 264 506,25			
81	491 531,38	1 264 528,57	491 531,38	1 264 528,57			Закрепление отсутствует
892	491 515,20	1 264 518,29	491 515,20	1 264 518,29			
893	491 511,73	1 264 516,14	491 511,73	1 264 516,14			
888	491 500,77	1 264 508,90	491 500,77	1 264 508,90		0,30	

2. Сведения о частях границ уточняемого земельного участка с кадастровым номером

67:25:0010607:251

Обозначение части границ		Горизонтальное проложение (S), м	Описание прохождения части границ	Сведения о согласовании местоположения границ (согласовано/спорное)
от т.	до т.			
1	2	3	4	5
888	889	54,38	—	согласовано
889	890	15,80		
890	891	20,25		
891	82	26,87		
82	81	27,20		
81	892	19,17		
892	893	4,08		
893	888	13,14		

3. Сведения о характеристиках уточняемого земельного участка с кадастровым номером 67:25:0010607:251 :		
№ п/п	Наименование характеристики	Значение характеристики
1	2	3
1.	Адрес земельного участка	—
1.1.	Сведения о местоположении земельного участка (при отсутствии адреса) в структурированном в соответствии с федеральной информационной адресной системой виде	215800, Российская Федерация, Смоленская область, Ярцевский р-н, Ярцево г, Новикова ул, д 18
1.2.	Дополнительные сведения о местоположении земельного участка	—
2.	Площадь земельного участка ± величина погрешности определения (вычисления) площади ($P \pm \Delta P$), м²	1 970 ± 16,00
3.	Формула, примененная для вычисления предельной погрешности определения площади земельного участка, с подставленными значениями и итоговые (вычисленные) значения	$3,5 * 0,10 * \sqrt{(1\ 970,00)} = 16$
4.	Площадь земельного участка согласно сведениям Единого государственного реестра недвижимости (Ркад), м²	1 970,00
5.	Оценка расхождения Р и Ркад ($P - P_{кад}$), м²	0
6.	Предельный минимальный и максимальный размеры земельного участка (Рмин и Рмакс), м²	— —
7.	Кадастровый или иной государственный учетный номер (инвентарный) здания, сооружения, объекта незавершенного строительства, расположенного на земельном участке	—
8.	Вид (виды) разрешенного использования	под индивидуальное жилищное строительство
8.1.	Дополнительные сведения об использовании земельного участка	—
9.	Сведения о земельных участках (землях общего пользования, территории общего пользования), посредством которых обеспечивается доступ	—
10.	Иные сведения	—
4. Пояснения к сведениям об уточняемом земельном участке с кадастровым номером 67:25:0010607:251 :		
1.	—	

1. Сведения о характерных точках границ уточняемого земельного участка с кадастровым номером

67:25:0010607:253

:

Система координат

МСК-67, зона 1

Зона №

1

Обоз- начение харак- терных точек границ	Координаты, м				Метод определения координат	Формулы, примененные для расчета средней квадратической погрешности определения координат характерных точек границ (Mt), с подставленными в такие формулы значениями и итоговые (вычисленные) значения Mt, м	Описание закрепления точки
	содержатся в Едином государственном реестре недвижимости		определены в результате выполнения комплексных кадастровых работ				
	X	Y	X	Y			
1	2	3	4	5	6	7	8
212	491 220,04	1 264 654,46	491 220,04	1 264 654,46	—	0,10	Закрепление отсутствует
211	491 251,50	1 264 616,85	491 251,50	1 264 616,85			—
426	491 278,58	1 264 638,06	491 278,58	1 264 638,06		0,30	
431	491 251,04	1 264 676,80	491 251,04	1 264 676,80			Закрепление отсутствует
894	491 243,15	1 264 671,83	491 243,15	1 264 671,83		0,10	
212	491 220,04	1 264 654,46	491 220,04	1 264 654,46			

2. Сведения о частях границ уточняемого земельного участка с кадастровым номером

67:25:0010607:253

:

Обозначение части границ		Горизонтальное проложение (S), м	Описание прохождения части границ	Сведения о согласовании местоположения границ (согласовано/спорное)
от т.	до т.			
1	2	3	4	5
212	211	49,03	—	согласовано
211	426	34,40		
426	431	47,53		
431	894	9,32		
894	212	28,91		

3. Сведения о характеристиках уточняемого земельного участка с кадастровым номером

67:25:0010607:253

:

№ п/п	Наименование характеристики	Значение характеристики
1	2	3

1	2	3
1.	Адрес земельного участка	—
1.1.	Сведения о местоположении земельного участка (при отсутствии адреса) в структурированном в соответствии с федеральной информационной адресной системой виде	Российская Федерация, Смоленская область, Ярцевский р-н, Ярцево г, 9 Мая ул, д 25
1.2.	Дополнительные сведения о местоположении земельного участка	—
2.	Площадь земельного участка \pm величина погрешности определения (вычисления) площади ($P \pm \Delta P$), м ²	$1\,762 \pm 15,00$
3.	Формула, примененная для вычисления предельной погрешности определения площади земельного участка, с подставленными значениями и итоговые (вычисленные) значения	$3,5*0,10*\sqrt{(1\,762,00)} = 15$
4.	Площадь земельного участка согласно сведениям Единого государственного реестра недвижимости (Ркад), м ²	1 762,00
5.	Оценка расхождения Р и Ркад ($P - P_{кад}$), м ²	0
6.	Предельный минимальный и максимальный размеры земельного участка ($P_{мин}$ и $P_{макс}$), м ²	— —
7.	Кадастровый или иной государственный учетный номер (инвентарный) здания, сооружения, объекта незавершенного строительства, расположенного на земельном участке	—
8.	Вид (виды) разрешенного использования	под индивидуальный жилой дом
8.1.	Дополнительные сведения об использовании земельного участка	—
9.	Сведения о земельных участках (землях общего пользования, территории общего пользования), посредством которых обеспечивается доступ	—
10.	Иные сведения	—
4. Пояснения к сведениям об уточняемом земельном участке с кадастровым номером		67:25:0010607:253 :
1.	—	

1. Сведения о характерных точках границ уточняемого земельного участка с кадастровым номером

67:25:0010607:254

:

Система координат

МСК-67, зона 1

Зона №

1

Обоз- начение харак- терных точек границ	Координаты, м				Метод определения координат	Формулы, примененные для расчета средней квадратической погрешности определения координат характерных точек границ (Mt), с подставленными в такие формулы значениями и итоговые (вычисленные) значения Mt, м	Описание закрепления точки
	содержатся в Едином государственном реестре недвижимости		определены в результате выполнения комплексных кадастровых работ				
	X	Y	X	Y			
1	2	3	4	5	6	7	8
584	491 340,33	1 264 606,37	491 340,33	1 264 606,37	—	—	—
895	491 341,09	1 264 607,84	491 341,09	1 264 607,84		0,30	
896	491 335,62	1 264 614,36	491 335,62	1 264 614,36			
897	491 323,29	1 264 629,46	491 323,29	1 264 629,46			
898	491 311,35	1 264 643,04	491 311,35	1 264 643,04			
899	491 287,18	1 264 623,99	491 287,18	1 264 623,99			
900	491 294,78	1 264 614,56	491 294,78	1 264 614,56			
901	491 300,91	1 264 607,45	491 300,91	1 264 607,45			
902	491 311,23	1 264 594,95	491 311,23	1 264 594,95			
588	491 318,24	1 264 586,31	491 318,24	1 264 586,31			
585	491 327,92	1 264 595,15	491 327,92	1 264 595,15			
584	491 340,33	1 264 606,37	491 340,33	1 264 606,37		—	

2. Сведения о частях границ уточняемого земельного участка с кадастровым номером

67:25:0010607:254

:

Обозначение части границ		Горизонтальное проложение (S), м	Описание прохождения части границ	Сведения о согласовании местоположения границ (согласовано/спорное)
от т.	до т.			
1	2	3	4	5
584	895	1,65	—	согласовано
895	896	8,51		
896	897	19,49		
897	898	18,08		
898	899	30,77		
899	900	12,11		
900	901	9,39		

1	2	3	4	5
901	902	16,21	—	согласовано
902	588	11,13		
588	585	13,11		
585	584	16,73		

3. Сведения о характеристиках уточняемого земельного участка с кадастровым номером 67:25:0010607:254 :

№ п/п	Наименование характеристики	Значение характеристики
1	2	3
1.	Адрес земельного участка	—
1.1.	Сведения о местоположении земельного участка (при отсутствии адреса) в структурированном в соответствии с федеральной информационной адресной системой виде	Российская Федерация, Смоленская область, Ярцевский р-н, Ярцево г, 9 Мая ул, д 26
1.2.	Дополнительные сведения о местоположении земельного участка	—
2.	Площадь земельного участка ± величина погрешности определения (вычисления) площади ($P \pm \Delta P$), м²	1 488 ± 14,00
3.	Формула, примененная для вычисления предельной погрешности определения площади земельного участка, с подставленными значениями и итоговые (вычисленные) значения	$3,5 * 0,10 * \sqrt{(1\,488,00)} = 14$
4.	Площадь земельного участка согласно сведениям Единого государственного реестра недвижимости (Ркад), м²	1 488,00
5.	Оценка расхождения Р и Ркад ($P - P_{кад}$), м²	0
6.	Предельный минимальный и максимальный размеры земельного участка (Рмин и Рмакс), м²	— —
7.	Кадастровый или иной государственный учетный номер (инвентарный) здания, сооружения, объекта незавершенного строительства, расположенного на земельном участке	—
8.	Вид (виды) разрешенного использования	под индивидуальным жилым домом
8.1.	Дополнительные сведения об использовании земельного участка	—
9.	Сведения о земельных участках (землях общего пользования, территории общего пользования), посредством которых обеспечивается доступ	—
10.	Иные сведения	—

4. Пояснения к сведениям об уточняемом земельном участке с кадастровым номером 67:25:0010607:254 :

1.	—
----	---

1. Сведения о характерных точках границ уточняемого земельного участка с кадастровым номером

67:25:0010607:255

:

Система координат

МСК-67, зона 1

Зона №

1

Обоз- начение харак- терных точек границ	Координаты, м				Метод определения координат	Формулы, примененные для расчета средней квадратической погрешности определения координат характерных точек границ (Mt), с подставленными в такие формулы значениями и итоговые (вычисленные) значения Mt, м	Описание закрепления точки
	содержатся в Едином государственном реестре недвижимости		определены в результате выполнения комплексных кадастровых работ				
	X	Y	X	Y			
1	2	3	4	5	6	7	8
903	491 266,03	1 264 608,17	491 266,03	1 264 608,17	—	0,30	—
600	491 293,77	1 264 571,82	491 293,77	1 264 571,82			
599	491 304,49	1 264 580,76	491 304,49	1 264 580,76		—	
598	491 307,30	1 264 577,91	491 307,30	1 264 577,91		0,30	
589	491 311,14	1 264 579,72	491 311,14	1 264 579,72			
588	491 318,24	1 264 586,31	491 318,24	1 264 586,31			
902	491 311,23	1 264 594,95	491 311,23	1 264 594,95			
901	491 300,91	1 264 607,45	491 300,91	1 264 607,45			
900	491 294,78	1 264 614,56	491 294,78	1 264 614,56			
899	491 287,18	1 264 623,99	491 287,18	1 264 623,99			
904	491 283,94	1 264 621,58	491 283,94	1 264 621,58			
903	491 266,03	1 264 608,17	491 266,03	1 264 608,17			

2. Сведения о частях границ уточняемого земельного участка с кадастровым номером

67:25:0010607:255

:

Обозначение части границ		Горизонтальное проложение (S), м	Описание прохождения части границ	Сведения о согласовании местоположения границ (согласовано/спорное)
от т.	до т.			
1	2	3	4	5
903	600	45,73	—	согласовано
600	599	13,96		
599	598	4,00		
598	589	4,25		
589	588	9,69		
588	902	11,13		
902	901	16,21		

1	2	3	4	5
901	900	9,39	—	согласовано
900	899	12,11		
899	904	4,04		
904	903	22,37		

3. Сведения о характеристиках уточняемого земельного участка с кадастровым номером 67:25:0010607:255 :

№ п/п	Наименование характеристики	Значение характеристики
1	2	3
1.	Адрес земельного участка	—
1.1.	Сведения о местоположении земельного участка (при отсутствии адреса) в структурированном в соответствии с федеральной информационной адресной системой виде	Российская Федерация, Смоленская область, Ярцевский р-н, Ярцево г, 9 Мая ул, д 28
1.2.	Дополнительные сведения о местоположении земельного участка	—
2.	Площадь земельного участка ± величина погрешности определения (вычисления) площади ($P \pm \Delta P$), м²	1 293 ± 13,00
3.	Формула, примененная для вычисления предельной погрешности определения площади земельного участка, с подставленными значениями и итоговые (вычисленные) значения	$3,5*0,10*\sqrt{(1\ 293,00)} = 13$
4.	Площадь земельного участка согласно сведениям Единого государственного реестра недвижимости (Ркад), м²	1 286,00
5.	Оценка расхождения Р и Ркад ($P - P_{кад}$), м²	7
6.	Предельный минимальный и максимальный размеры земельного участка (Рмин и Рмакс), м²	— —
7.	Кадастровый или иной государственный учетный номер (инвентарный) здания, сооружения, объекта незавершенного строительства, расположенного на земельном участке	—
8.	Вид (виды) разрешенного использования	под индивидуальный жилой дом
8.1.	Дополнительные сведения об использовании земельного участка	—
9.	Сведения о земельных участках (землях общего пользования, территории общего пользования), посредством которых обеспечивается доступ	—
10.	Иные сведения	—

4. Пояснения к сведениям об уточняемом земельном участке с кадастровым номером 67:25:0010607:255 :

1.	—
----	---

1. Сведения о характерных точках границ уточняемого земельного участка с кадастровым номером					67:25:0010607:256			:
Система координат					МСК-67, зона 1			Зона № 1
Обоз- начение харак- терных точек границ	Координаты, м				Метод определения координат	Формулы, примененные для расчета средней квадратической погрешности определения координат характерных точек границ (Mt), с подставленными в такие формулы значениями и итоговые (вычисленные) значения Mt, м	Описание закрепления точки	
	содержатся в Едином государственном реестре недвижимости		определены в результате выполнения комплексных кадастровых работ					
	X	Y	X	Y				
1	2	3	4	5	6	7	8	
903	491 266,03	1 264 608,17	491 266,03	1 264 608,17	—	0,30	—	
905	491 245,16	1 264 592,82	491 245,16	1 264 592,82				
906	491 251,07	1 264 584,99	491 251,07	1 264 584,99				
907	491 259,92	1 264 591,34	491 259,92	1 264 591,34				
908	491 272,61	1 264 571,41	491 272,61	1 264 571,41				
909	491 272,91	1 264 568,19	491 272,91	1 264 568,19				
910	491 274,86	1 264 565,60	491 274,86	1 264 565,60				
911	491 274,67	1 264 564,24	491 274,67	1 264 564,24				
912	491 278,59	1 264 559,14	491 278,59	1 264 559,14				
913	491 279,30	1 264 559,72	491 279,30	1 264 559,72				
914	491 281,82	1 264 561,58	491 281,82	1 264 561,58				
595	491 289,50	1 264 567,94	491 289,50	1 264 567,94				
600	491 293,77	1 264 571,82	491 293,77	1 264 571,82				
903	491 266,03	1 264 608,17	491 266,03	1 264 608,17				
2. Сведения о частях границ уточняемого земельного участка с кадастровым номером					67:25:0010607:256			:
Обозначение части границ		Горизонтальное проложение (S), м	Описание прохождения части границ		Сведения о согласовании местоположения границ (согласовано/спорное)			
от т.	до т.							
1	2	3	4		5			
903	905	25,91	—		согласовано			
905	906	9,81						
906	907	10,89						
907	908	23,63						
908	909	3,23						

1	2	3	4	5
909	910	3,24	—	согласовано
910	911	1,37		
911	912	6,43		
912	913	0,92		
913	914	3,13		
914	595	9,97		
595	600	5,77		
600	903	45,73		

3. Сведения о характеристиках уточняемого земельного участка с кадастровым номером 67:25:0010607:256 :

№ п/п	Наименование характеристики	Значение характеристики
1	2	3
1.	Адрес земельного участка	—
1.1.	Сведения о местоположении земельного участка (при отсутствии адреса) в структурированном в соответствии с федеральной информационной адресной системой виде	Российская Федерация, Смоленская область, Ярцевский р-н, Ярцево г, 9 Мая ул, д 30/1
1.2.	Дополнительные сведения о местоположении земельного участка	—
2.	Площадь земельного участка ± величина погрешности определения (вычисления) площади ($P \pm \Delta P$), м²	$884 \pm 10,00$
3.	Формула, примененная для вычисления предельной погрешности определения площади земельного участка, с подставленными значениями и итоговые (вычисленные) значения	$3,5*0,10*\sqrt{(884,00)} = 10$
4.	Площадь земельного участка согласно сведениям Единого государственного реестра недвижимости (Ркад), м²	884,00
5.	Оценка расхождения Р и Ркад ($P - P_{кад}$), м²	0
6.	Предельный минимальный и максимальный размеры земельного участка ($P_{мин}$ и $P_{макс}$), м²	— —
7.	Кадастровый или иной государственный учетный номер (инвентарный) здания, сооружения, объекта незавершенного строительства, расположенного на земельном участке	—
8.	Вид (виды) разрешенного использования	под индивидуальный жилой дом
8.1.	Дополнительные сведения об использовании земельного участка	—

1	2				3		
9.	Сведения о земельных участках (землях общего пользования, территории общего пользования), посредством которых обеспечивается доступ				—		
10.	Иные сведения				—		
4. Пояснения к сведениям об уточняемом земельном участке с кадастровым номером					67:25:0010607:256		
1.	—						
1. Сведения о характерных точках границ уточняемого земельного участка с кадастровым номером					67:25:0010607:257		
Система координат МСК-67, зона 1					Зона № 1		
Обоз- начение харак- терных точек границ	Координаты, м				Метод определения координат	Формулы, примененные для расчета средней квадратической погрешности определения координат характерных точек границ (Mt), с подставленными в такие формулы значениями и итоговые (вычисленные) значения Mt, м	Описание закрепления точки
	содержатся в Едином государственном реестре недвижимости		определены в результате выполнения комплексных кадастровых работ				
	X	Y	X	Y			
1	2	3	4	5	6	7	8
606	491 265,00	1 264 549,24	491 265,00	1 264 549,24	—	0,30	—
915	491 271,01	1 264 553,93	491 271,01	1 264 553,93			
916	491 276,01	1 264 557,33	491 276,01	1 264 557,33			
917	491 277,57	1 264 558,31	491 277,57	1 264 558,31			
912	491 278,59	1 264 559,14	491 278,59	1 264 559,14			
911	491 274,67	1 264 564,24	491 274,67	1 264 564,24			
910	491 274,86	1 264 565,60	491 274,86	1 264 565,60			
909	491 272,91	1 264 568,19	491 272,91	1 264 568,19			
908	491 272,61	1 264 571,41	491 272,61	1 264 571,41			
907	491 259,92	1 264 591,34	491 259,92	1 264 591,34			
906	491 251,07	1 264 584,99	491 251,07	1 264 584,99			
905	491 245,16	1 264 592,82	491 245,16	1 264 592,82			
918	491 238,43	1 264 587,86	491 238,43	1 264 587,86			
606	491 265,00	1 264 549,24	491 265,00	1 264 549,24			

2. Сведения о частях границ уточняемого земельного участка с кадастровым номером 67:25:0010607:257 :

Обозначение части границ		Горизонтальное проложение (S), м	Описание прохождения части границ	Сведения о согласовании местоположения границ (согласовано/спорное)
от т.	до т.			
1	2	3	4	5
606	915	7,62	—	согласовано
915	916	6,05		
916	917	1,84		
917	912	1,32		
912	911	6,43		
911	910	1,37		
910	909	3,24		
909	908	3,23		
908	907	23,63		
907	906	10,89		
906	905	9,81		
905	918	8,36		
918	606	46,88		

3. Сведения о характеристиках уточняемого земельного участка с кадастровым номером 67:25:0010607:257 :

№ п/п	Наименование характеристики	Значение характеристики
1	2	3
1.	Адрес земельного участка	—
1.1.	Сведения о местоположении земельного участка (при отсутствии адреса) в структурированном в соответствии с федеральной информационной адресной системой виде	Российская Федерация, Смоленская область, Ярцевский р-н, Ярцево г, 9 Мая ул, д 30/2
1.2.	Дополнительные сведения о местоположении земельного участка	—
2.	Площадь земельного участка ± величина погрешности определения (вычисления) площади ($P \pm \Delta P$), м²	$768 \pm 10,00$
3.	Формула, примененная для вычисления предельной погрешности определения площади земельного участка, с подставленными значениями и итоговые (вычисленные) значения	$3,5*0,10*\sqrt{(768,00)} = 10$
4.	Площадь земельного участка согласно сведениям Единого государственного реестра недвижимости (Ркад), м²	768,00
5.	Оценка расхождения Р и Ркад ($P - P_{кад}$), м²	0

1	2	3						
6.	Предельный минимальный и максимальный размеры земельного участка (Рмин и Рмакс), м ²	— —						
7.	Кадастровый или иной государственный учетный номер (инвентарный) здания, сооружения, объекта незавершенного строительства, расположенного на земельном участке	—						
8.	Вид (виды) разрешенного использования	под индивидуальный жилой дом						
8.1.	Дополнительные сведения об использовании земельного участка	—						
9.	Сведения о земельных участках (землях общего пользования, территории общего пользования), посредством которых обеспечивается доступ	—						
10.	Иные сведения	—						
4. Пояснения к сведениям об уточняемом земельном участке с кадастровым номером		67:25:0010607:257 :						
1.	—							
1. Сведения о характерных точках границ уточняемого земельного участка с кадастровым номером		67:25:0010607:259 :						
Система координат МСК-67, зона 1		Зона № 1						
Обозначение характерных точек границ	Координаты, м		Метод определения координат	Формулы, примененные для расчета средней квадратической погрешности определения координат характерных точек границ (Mt), с подставленными в такие формулы значениями и итоговые (вычисленные) значения Mt, м	Описание закрепления точки			
	содержатся в Едином государственном реестре недвижимости					определены в результате выполнения комплексных кадастровых работ		
	X	Y				X	Y	
1	2	3	4	5	6	7	8	
607	491 240,74	1 264 530,36	491 240,74	1 264 530,36	—	0,30	Долговременный межевой знак	
606	491 265,00	1 264 549,24	491 265,00	1 264 549,24			—	—
918	491 238,43	1 264 587,86	491 238,43	1 264 587,86				
919	491 214,57	1 264 570,60	491 214,57	1 264 570,60				
920	491 215,17	1 264 569,74	491 215,17	1 264 569,74				
921	491 226,85	1 264 552,56	491 226,85	1 264 552,56				
922	491 229,07	1 264 549,02	491 229,07	1 264 549,02				
607	491 240,74	1 264 530,36	491 240,74	1 264 530,36	0,30	Долговременный межевой знак		

2. Сведения о частях границ уточняемого земельного участка с кадастровым номером				67:25:0010607:259		:
Обозначение части границ		Горизонтальное проложение (S), м	Описание прохождения части границ	Сведения о согласовании местоположения границ (согласовано/спорное)		
от т.	до т.					
1	2	3	4	5		
607	606	30,74	—	согласовано		
606	918	46,88				
918	919	29,45				
919	920	1,05				
920	921	20,77				
921	922	4,18				
922	607	22,01				
3. Сведения о характеристиках уточняемого земельного участка с кадастровым номером				67:25:0010607:259		:
№ п/п	Наименование характеристики		Значение характеристики			
1	2		3			
1.	Адрес земельного участка		—			
1.1.	Сведения о местоположении земельного участка (при отсутствии адреса) в структурированном в соответствии с федеральной информационной адресной системой виде		215800, Российская Федерация, Смоленская область, Ярцевский р-н, Ярцево г, 9 Мая ул, д 32			
1.2.	Дополнительные сведения о местоположении земельного участка		—			
2.	Площадь земельного участка ± величина погрешности определения (вычисления) площади (P ± ΔP), м²		1 414 ± 13,00			
3.	Формула, примененная для вычисления предельной погрешности определения площади земельного участка, с подставленными значениями и итоговые (вычисленные) значения		3,5*0,10*√(1 414,00) = 13			
4.	Площадь земельного участка согласно сведениям Единого государственного реестра недвижимости (Ркад), м²		1 414,00			
5.	Оценка расхождения Р и Ркад (Р - Ркад), м²		0			
6.	Предельный минимальный и максимальный размеры земельного участка (Рмин и Рмакс), м²		— —			
7.	Кадастровый или иной государственный учетный номер (инвентарный) здания, сооружения, объекта незавершенного строительства, расположенного на земельном участке		—			
8.	Вид (виды) разрешенного использования		Под жилой дом			

1	2				3		
8.1.	Дополнительные сведения об использовании земельного участка				—		
9.	Сведения о земельных участках (землях общего пользования, территории общего пользования), посредством которых обеспечивается доступ				—		
10.	Иные сведения				—		
4. Пояснения к сведениям об уточняемом земельном участке с кадастровым номером					67:25:0010607:259 :		
1.	—						
1. Сведения о характерных точках границ уточняемого земельного участка с кадастровым номером					67:25:0010607:26 :		
Система координат					МСК-67, зона 1		Зона № 1
Обозначение характерных точек границ	Координаты, м				Метод определения координат	Формулы, примененные для расчета средней квадратической погрешности определения координат характерных точек границ (Mt), с подставленными в такие формулы значениями и итоговые (вычисленные) значения Mt, м	Описание закрепления точки
	содержатся в Едином государственном реестре недвижимости		определены в результате выполнения комплексных кадастровых работ				
	X	Y	X	Y			
1	2	3	4	5	6	7	8
128	491 264,11	1 265 012,64	491 264,11	1 265 012,64	—	0,30	—
129	491 247,48	1 265 040,09	491 247,48	1 265 040,09			
130	491 226,48	1 265 023,50	491 226,48	1 265 023,50			
131	491 242,54	1 264 997,17	491 242,54	1 264 997,17			
128	491 264,11	1 265 012,64	491 264,11	1 265 012,64			
2. Сведения о частях границ уточняемого земельного участка с кадастровым номером					67:25:0010607:26 :		
Обозначение части границ		Горизонтальное проложение (S), м	Описание прохождения части границ		Сведения о согласовании местоположения границ (согласовано/спорное)		
от т.	до т.						
1	2	3	4		5		
128	129	32,09	—		согласовано		
129	130	26,76					
130	131	30,84					
131	128	26,54					
3. Сведения о характеристиках уточняемого земельного участка с кадастровым номером					67:25:0010607:26 :		
№ п/п	Наименование характеристики				Значение характеристики		

1	2	3
1.	Адрес земельного участка	Российская Федерация, Смоленская обл, р-н Ярцевский, г Ярцево, ул Чернышевского, д 92
1.1.	Сведения о местоположении земельного участка (при отсутствии адреса) в структурированном в соответствии с федеральной информационной адресной системой виде	—
1.2.	Дополнительные сведения о местоположении земельного участка	—
2.	Площадь земельного участка \pm величина погрешности определения (вычисления) площади ($P \pm \Delta P$), м ²	$834 \pm 10,00$
3.	Формула, примененная для вычисления предельной погрешности определения площади земельного участка, с подставленными значениями и итоговые (вычисленные) значения	$3,5*0,10*\sqrt{(834,00)} = 10$
4.	Площадь земельного участка согласно сведениям Единого государственного реестра недвижимости (Ркад), м ²	834,00
5.	Оценка расхождения Р и Ркад ($P - P_{кад}$), м ²	0
6.	Предельный минимальный и максимальный размеры земельного участка ($P_{мин}$ и $P_{макс}$), м ²	— —
7.	Кадастровый или иной государственный учетный номер (инвентарный) здания, сооружения, объекта незавершенного строительства, расположенного на земельном участке	—
8.	Вид (виды) разрешенного использования	Под индивидуальный жилой дом
8.1.	Дополнительные сведения об использовании земельного участка	—
9.	Сведения о земельных участках (землях общего пользования, территории общего пользования), посредством которых обеспечивается доступ	—
10.	Иные сведения	—
4. Пояснения к сведениям об уточняемом земельном участке с кадастровым номером		67:25:0010607:26 :
1.	—	

1. Сведения о характерных точках границ уточняемого земельного участка с кадастровым номером						67:25:0010607:262		:
Система координат				МСК-67, зона 1		Зона № 1		
Обозначение характерных точек границ	Координаты, м				Метод определения координат	Формулы, примененные для расчета средней квадратической погрешности определения координат характерных точек границ (Mt), с подставленными в такие формулы значениями и итоговые (вычисленные) значения Mt, м	Описание закрепления точки	
	содержатся в Едином государственном реестре недвижимости		определены в результате выполнения комплексных кадастровых работ					
	X	Y	X	Y				
1	2	3	4	5	6	7	8	
99	491 574,12	1 264 429,21	491 574,12	1 264 429,21	—	0,10	—	
923	491 575,10	1 264 426,87	491 575,10	1 264 426,87		0,30		
924	491 602,61	1 264 446,71	491 602,61	1 264 446,71				
164	491 601,38	1 264 448,65	491 601,38	1 264 448,65		0,10	Долговременный межевой знак	
167	491 571,76	1 264 489,84	491 571,76	1 264 489,84		0,30		
891	491 562,35	1 264 484,25	491 562,35	1 264 484,25				
100	491 544,26	1 264 470,30	491 544,26	1 264 470,30		0,10	—	
99	491 574,12	1 264 429,21	491 574,12	1 264 429,21				
2. Сведения о частях границ уточняемого земельного участка с кадастровым номером						67:25:0010607:262		:
Обозначение части границ		Горизонтальное проложение (S), м	Описание прохождения части границ		Сведения о согласовании местоположения границ (согласовано/спорное)			
от т.	до т.							
1	2	3	4		5			
99	923	2,54	—		согласовано			
923	924	33,92						
924	164	2,30						
164	167	50,73						
167	891	10,95						
891	100	22,84						
100	99	50,79						
3. Сведения о характеристиках уточняемого земельного участка с кадастровым номером						67:25:0010607:262		:
№ п/п	Наименование характеристики			Значение характеристики				

1	2	3
1.	Адрес земельного участка	—
1.1.	Сведения о местоположении земельного участка (при отсутствии адреса) в структурированном в соответствии с федеральной информационной адресной системой виде	215800, Российская Федерация, Смоленская область, Ярцевский р-н, Ярцево г, Комсомольская ул, д 3
1.2.	Дополнительные сведения о местоположении земельного участка	—
2.	Площадь земельного участка \pm величина погрешности определения (вычисления) площади ($P \pm \Delta P$), м ²	$1\,801 \pm 15,00$
3.	Формула, примененная для вычисления предельной погрешности определения площади земельного участка, с подставленными значениями и итоговые (вычисленные) значения	$3,5*0,10*\sqrt{(1\,801,00)} = 15$
4.	Площадь земельного участка согласно сведениям Единого государственного реестра недвижимости (Ркад), м ²	1 801,00
5.	Оценка расхождения Р и Ркад ($P - P_{кад}$), м ²	0
6.	Предельный минимальный и максимальный размеры земельного участка ($P_{мин}$ и $P_{макс}$), м ²	— —
7.	Кадастровый или иной государственный учетный номер (инвентарный) здания, сооружения, объекта незавершенного строительства, расположенного на земельном участке	—
8.	Вид (виды) разрешенного использования	под индивидуальный жилой дом
8.1.	Дополнительные сведения об использовании земельного участка	—
9.	Сведения о земельных участках (землях общего пользования, территории общего пользования), посредством которых обеспечивается доступ	—
10.	Иные сведения	—
4. Пояснения к сведениям об уточняемом земельном участке с кадастровым номером		67:25:0010607:262 :
1.	—	

1. Сведения о характерных точках границ уточняемого земельного участка с кадастровым номером

67:25:0010607:263

:

Система координат

МСК-67, зона 1

Зона №

1

Обоз- начение харак- терных точек границ	Координаты, м				Метод определения координат	Формулы, примененные для расчета средней квадратической погрешности определения координат характерных точек границ (Mt), с подставленными в такие формулы значениями и итоговые (вычисленные) значения Mt, м	Описание закрепления точки
	содержатся в Едином государственном реестре недвижимости		определены в результате выполнения комплексных кадастровых работ				
	X	Y	X	Y			
1	2	3	4	5	6	7	8
333	491 625,35	1 264 378,61	491 625,35	1 264 378,61	—	—	Закрепление отсутствует
332	491 594,67	1 264 424,56	491 594,67	1 264 424,56		0,10	—
331	491 593,56	1 264 426,21	491 593,56	1 264 426,21			
278	491 564,83	1 264 410,11	491 564,83	1 264 410,11			
925	491 597,92	1 264 362,81	491 597,92	1 264 362,81			
629	491 599,13	1 264 363,57	491 599,13	1 264 363,57			
628	491 609,88	1 264 369,02	491 609,88	1 264 369,02			Закрепление отсутствует
333	491 625,35	1 264 378,61	491 625,35	1 264 378,61		—	

2. Сведения о частях границ уточняемого земельного участка с кадастровым номером

67:25:0010607:263

:

Обозначение части границ		Горизонтальное проложение (S), м	Описание прохождения части границ	Сведения о согласовании местоположения границ (согласовано/спорное)
от т.	до т.			
1	2	3	4	5
333	332	55,25	—	согласовано
332	331	1,99		
331	278	32,93		
278	925	57,73		
925	629	1,43		
629	628	12,05		
628	333	18,20		

3. Сведения о характеристиках уточняемого земельного участка с кадастровым номером

67:25:0010607:263

:

№ п/п	Наименование характеристики	Значение характеристики
1	2	3

1	2	3
1.	Адрес земельного участка	—
1.1.	Сведения о местоположении земельного участка (при отсутствии адреса) в структурированном в соответствии с федеральной информационной адресной системой виде	Российская Федерация, Смоленская область, Ярцевский р-н, Ярцево г, Комсомольская ул, д 4
1.2.	Дополнительные сведения о местоположении земельного участка	—
2.	Площадь земельного участка \pm величина погрешности определения (вычисления) площади ($P \pm \Delta P$), м ²	$1\,859 \pm 15,00$
3.	Формула, примененная для вычисления предельной погрешности определения площади земельного участка, с подставленными значениями и итоговые (вычисленные) значения	$3,5*0,10*\sqrt{(1\,859,00)} = 15$
4.	Площадь земельного участка согласно сведениям Единого государственного реестра недвижимости (Ркад), м ²	1 859,00
5.	Оценка расхождения Р и Ркад ($P - P_{кад}$), м ²	0
6.	Предельный минимальный и максимальный размеры земельного участка ($P_{мин}$ и $P_{макс}$), м ²	— —
7.	Кадастровый или иной государственный учетный номер (инвентарный) здания, сооружения, объекта незавершенного строительства, расположенного на земельном участке	—
8.	Вид (виды) разрешенного использования	Под индивидуальный жилой дом
8.1.	Дополнительные сведения об использовании земельного участка	—
9.	Сведения о земельных участках (землях общего пользования, территории общего пользования), посредством которых обеспечивается доступ	—
10.	Иные сведения	—
4. Пояснения к сведениям об уточняемом земельном участке с кадастровым номером		67:25:0010607:263 :
1.	—	

1. Сведения о характерных точках границ уточняемого земельного участка с кадастровым номером

67:25:0010607:268

:

Система координат

МСК-67, зона 1

Зона №

1

Обоз- начение харак- терных точек границ	Координаты, м				Метод определения координат	Формулы, примененные для расчета средней квадратической погрешности определения координат характерных точек границ (Mt), с подставленными в такие формулы значениями и итоговые (вычисленные) значения Mt, м	Описание закрепления точки
	содержатся в Едином государственном реестре недвижимости		определены в результате выполнения комплексных кадастровых работ				
	X	Y	X	Y			
1	2	3	4	5	6	7	8
926	491 530,12	1 264 375,83	491 530,12	1 264 375,83	—	0,30	—
927	491 530,73	1 264 376,81	491 530,73	1 264 376,81		0,10	
280	491 545,03	1 264 387,71	491 545,03	1 264 387,71		0,30	
928	491 540,11	1 264 394,65	491 540,11	1 264 394,65		0,10	
279	491 539,24	1 264 395,88	491 539,24	1 264 395,88		0,30	
929	491 498,06	1 264 369,57	491 498,06	1 264 369,57			
930	491 499,28	1 264 367,74	491 499,28	1 264 367,74			
931	491 501,48	1 264 364,43	491 501,48	1 264 364,43			
932	491 506,67	1 264 357,26	491 506,67	1 264 357,26			
933	491 508,57	1 264 358,39	491 508,57	1 264 358,39			
934	491 521,27	1 264 369,91	491 521,27	1 264 369,91			
935	491 528,75	1 264 374,93	491 528,75	1 264 374,93			
926	491 530,12	1 264 375,83	491 530,12	1 264 375,83			

2. Сведения о частях границ уточняемого земельного участка с кадастровым номером

67:25:0010607:268

:

Обозначение части границ		Горизонтальное проложение (S), м	Описание прохождения части границ	Сведения о согласовании местоположения границ (согласовано/спорное)
от т.	до т.			
1	2	3	4	5
926	927	1,15	—	согласовано
927	280	17,98		
280	928	8,51		
928	279	1,51		
279	929	48,87		
929	930	2,20		

1	2	3	4	5
930	931	3,97	—	согласовано
931	932	8,85		
932	933	2,21		
933	934	17,15		
934	935	9,01		
935	926	1,64		

3. Сведения о характеристиках уточняемого земельного участка с кадастровым номером 67:25:0010607:268 **:**

№ п/п	Наименование характеристики	Значение характеристики
1	2	3
1.	Адрес земельного участка	—
1.1.	Сведения о местоположении земельного участка (при отсутствии адреса) в структурированном в соответствии с федеральной информационной адресной системой виде	Российская Федерация, Смоленская область, Ярцевский р-н, Ярцево г, Комсомольская ул, д 8, кв 1
1.2.	Дополнительные сведения о местоположении земельного участка	—
2.	Площадь земельного участка \pm величина погрешности определения (вычисления) площади ($P \pm \Delta P$), м ²	$601 \pm 9,00$
3.	Формула, примененная для вычисления предельной погрешности определения площади земельного участка, с подставленными значениями и итоговые (вычисленные) значения	$3,5*0,10*\sqrt{(601,00)} = 9$
4.	Площадь земельного участка согласно сведениям Единого государственного реестра недвижимости (Ркад), м ²	600,00
5.	Оценка расхождения Р и Ркад ($P - P_{кад}$), м ²	1
6.	Предельный минимальный и максимальный размеры земельного участка ($P_{мин}$ и $P_{макс}$), м ²	— —
7.	Кадастровый или иной государственный учетный номер (инвентарный) здания, сооружения, объекта незавершенного строительства, расположенного на земельном участке	—
8.	Вид (виды) разрешенного использования	Под индивидуальным жилым домом
8.1.	Дополнительные сведения об использовании земельного участка	—
9.	Сведения о земельных участках (землях общего пользования, территории общего пользования), посредством которых обеспечивается доступ	—
10.	Иные сведения	—

4. Пояснения к сведениям об уточняемом земельном участке с кадастровым номером 67:25:0010607:268

1.	—
----	---

1. Сведения о характерных точках границ уточняемого земельного участка с кадастровым номером 67:25:0010607:269

Система координат МСК-67, зона 1Зона № 1

Обоз- начение харак- терных точек границ	Координаты, м				Метод определения координат	Формулы, примененные для расчета средней квадратической погрешности определения координат характерных точек границ (Mt), с подставленными в такие формулы значениями и итоговые (вычисленные) значения Mt, м	Описание закрепления точки
	содержатся в Едином государственном реестре недвижимости		определены в результате выполнения комплексных кадастровых работ				
	X	Y	X	Y			
1	2	3	4	5	6	7	8
936	491 485,24	1 264 374,92	491 485,24	1 264 374,92	—	0,30	—
937	491 511,96	1 264 393,34	491 511,96	1 264 393,34			
938	491 484,31	1 264 434,34	491 484,31	1 264 434,34			
939	491 476,16	1 264 428,94	491 476,16	1 264 428,94			
940	491 457,59	1 264 415,76	491 457,59	1 264 415,76			
936	491 485,24	1 264 374,92	491 485,24	1 264 374,92			

2. Сведения о частях границ уточняемого земельного участка с кадастровым номером 67:25:0010607:269

Обозначение части границ		Горизонтальное проложение (S), м	Описание прохождения части границ	Сведения о согласовании местоположения границ (согласовано/спорное)
от т.	до т.			
1	2	3	4	5
936	937	32,45	—	согласовано
937	938	49,45		
938	939	9,78		
939	940	22,77		
940	936	49,32		

3. Сведения о характеристиках уточняемого земельного участка с кадастровым номером 67:25:0010607:269

№ п/п	Наименование характеристики	Значение характеристики
1	2	3

1	2	3
1.	Адрес земельного участка	—
1.1.	Сведения о местоположении земельного участка (при отсутствии адреса) в структурированном в соответствии с федеральной информационной адресной системой виде	Российская Федерация, Смоленская область, Ярцевский р-н, Ярцево г, Комсомольская ул, д 9
1.2.	Дополнительные сведения о местоположении земельного участка	—
2.	Площадь земельного участка \pm величина погрешности определения (вычисления) площади ($P \pm \Delta P$), м ²	$1\,608 \pm 14,00$
3.	Формула, примененная для вычисления предельной погрешности определения площади земельного участка, с подставленными значениями и итоговые (вычисленные) значения	$3,5*0,10*\sqrt{(1\,608,00)} = 14$
4.	Площадь земельного участка согласно сведениям Единого государственного реестра недвижимости (Ркад), м ²	1 608,00
5.	Оценка расхождения Р и Ркад ($P - P_{кад}$), м ²	0
6.	Предельный минимальный и максимальный размеры земельного участка ($P_{мин}$ и $P_{макс}$), м ²	— —
7.	Кадастровый или иной государственный учетный номер (инвентарный) здания, сооружения, объекта незавершенного строительства, расположенного на земельном участке	—
8.	Вид (виды) разрешенного использования	под индивидуальный жилой дом
8.1.	Дополнительные сведения об использовании земельного участка	—
9.	Сведения о земельных участках (землях общего пользования, территории общего пользования), посредством которых обеспечивается доступ	—
10.	Иные сведения	—
4. Пояснения к сведениям об уточняемом земельном участке с кадастровым номером		67:25:0010607:269 :
1.	—	

1. Сведения о характерных точках границ уточняемого земельного участка с кадастровым номером

67:25:0010607:27

:

Система координат

МСК-67, зона 1

Зона №

1

Обозначение характерных точек границ	Координаты, м				Метод определения координат	Формулы, примененные для расчета средней квадратической погрешности определения координат характерных точек границ (Mt), с подставленными в такие формулы значениями и итоговые (вычисленные) значения Mt, м	Описание закрепления точки
	содержатся в Едином государственном реестре недвижимости		определены в результате выполнения комплексных кадастровых работ				
	X	Y	X	Y			
1	2	3	4	5	6	7	8
132	491 258,25	1 264 965,74	491 258,25	1 264 965,74	—	0,10	—
133	491 281,60	1 264 923,75	491 281,60	1 264 923,75			
134	491 305,99	1 264 942,09	491 305,99	1 264 942,09			
135	491 281,89	1 264 982,92	491 281,89	1 264 982,92			
132	491 258,25	1 264 965,74	491 258,25	1 264 965,74			

2. Сведения о частях границ уточняемого земельного участка с кадастровым номером

67:25:0010607:27

:

Обозначение части границ		Горизонтальное проложение (S), м	Описание прохождения части границ	Сведения о согласовании местоположения границ (согласовано/спорное)
от т.	до т.			
1	2	3	4	5
132	133	48,05	—	согласовано
133	134	30,52		
134	135	47,41		
135	132	29,22		

3. Сведения о характеристиках уточняемого земельного участка с кадастровым номером

67:25:0010607:27

:

№ п/п	Наименование характеристики	Значение характеристики
1	2	3
1.	Адрес земельного участка	—
1.1.	Сведения о местоположении земельного участка (при отсутствии адреса) в структурированном в соответствии с федеральной информационной адресной системой виде	Российская Федерация, Смоленская область, Ярцевский р-н, Ярцево г, Артиллеристов ул, д 15/88
1.2.	Дополнительные сведения о местоположении земельного участка	—

1	2				3		
2.	Площадь земельного участка ± величина погрешности определения (вычисления) площади (Р ± ΔР), м²				1 416 ± 13,00		
3.	Формула, примененная для вычисления предельной погрешности определения площади земельного участка, с подставленными значениями и итоговые (вычисленные) значения				3,5*0,10*√(1 416,00) = 13		
4.	Площадь земельного участка согласно сведениям Единого государственного реестра недвижимости (Ркад), м²				1 416,00		
5.	Оценка расхождения Р и Ркад (Р - Ркад), м²				0		
6.	Предельный минимальный и максимальный размеры земельного участка (Рмин и Рмакс), м²				— —		
7.	Кадастровый или иной государственный учетный номер (инвентарный) здания, сооружения, объекта незавершенного строительства, расположенного на земельном участке				—		
8.	Вид (виды) разрешенного использования				Под индивидуальный жилой дом		
8.1.	Дополнительные сведения об использовании земельного участка				—		
9.	Сведения о земельных участках (землях общего пользования, территории общего пользования), посредством которых обеспечивается доступ				—		
10.	Иные сведения				—		
4. Пояснения к сведениям об уточняемом земельном участке с кадастровым номером					67:25:0010607:27 :		
1.	—						
1. Сведения о характерных точках границ уточняемого земельного участка с кадастровым номером					67:25:0010607:272 :		
Система координат					МСК-67, зона 1 Зона № 1		
Обоз- начение харак- терных точек границ	Координаты, м				Метод определения координат	Формулы, примененные для расчета средней квадратической погрешности определения координат характерных точек границ (Mt), с подставленными в такие формулы значениями и итоговые (вычисленные) значения Mt, м	Описание закрепления точки
	содержатся в Едином государственном реестре недвижимости		определены в результате выполнения комплексных кадастровых работ				
	X	Y	X	Y			
1	2	3	4	5	6	7	8
941	491 486,15	1 264 373,65	491 486,15	1 264 373,65	—	0,10	—

1	2	3	4	5	6	7	8
936	491 485,24	1 264 374,92	491 485,24	1 264 374,92	—	0,30	—
940	491 457,59	1 264 415,76	491 457,59	1 264 415,76			
942	491 450,86	1 264 411,81	491 450,86	1 264 411,81		0,10	Временный межевой знак
943	491 444,08	1 264 407,82	491 444,08	1 264 407,82			
944	491 436,78	1 264 403,45	491 436,78	1 264 403,45			
945	491 435,09	1 264 402,33	491 435,09	1 264 402,33			
946	491 449,10	1 264 382,47	491 449,10	1 264 382,47			
947	491 457,56	1 264 387,54	491 457,56	1 264 387,54			
948	491 471,22	1 264 365,26	491 471,22	1 264 365,26			—
949	491 471,95	1 264 364,07	491 471,95	1 264 364,07			
941	491 486,15	1 264 373,65	491 486,15	1 264 373,65			

2. Сведения о частях границ уточняемого земельного участка с кадастровым номером

67:25:0010607:272

:

Обозначение части границ		Горизонтальное проложение (S), м	Описание прохождения части границ	Сведения о согласовании местоположения границ (согласовано/спорное)
от т.	до т.			
1	2	3	4	5
941	936	1,56	—	согласовано
936	940	49,32		
940	942	7,80		
942	943	7,87		
943	944	8,51		
944	945	2,03		
945	946	24,30		
946	947	9,86		
947	948	26,13		
948	949	1,40		
949	941	17,13		

3. Сведения о характеристиках уточняемого земельного участка с кадастровым номером

67:25:0010607:272

:

№ п/п	Наименование характеристики	Значение характеристики
1	2	3

1	2	3
1.	Адрес земельного участка	—
1.1.	Сведения о местоположении земельного участка (при отсутствии адреса) в структурированном в соответствии с федеральной информационной адресной системой виде	Российская Федерация, Смоленская область, Ярцевский р-н, Ярцево г, Комсомольская ул, д 11
1.2.	Дополнительные сведения о местоположении земельного участка	—
2.	Площадь земельного участка \pm величина погрешности определения (вычисления) площади ($P \pm \Delta P$), м ²	$1\,077 \pm 11,00$
3.	Формула, примененная для вычисления предельной погрешности определения площади земельного участка, с подставленными значениями и итоговые (вычисленные) значения	$3,5*0,10*\sqrt{(1\,077,00)} = 11$
4.	Площадь земельного участка согласно сведениям Единого государственного реестра недвижимости (Ркад), м ²	1 077,00
5.	Оценка расхождения Р и Ркад ($P - P_{кад}$), м ²	0
6.	Предельный минимальный и максимальный размеры земельного участка ($P_{мин}$ и $P_{макс}$), м ²	— —
7.	Кадастровый или иной государственный учетный номер (инвентарный) здания, сооружения, объекта незавершенного строительства, расположенного на земельном участке	—
8.	Вид (виды) разрешенного использования	индивидуальное жилищное строительство
8.1.	Дополнительные сведения об использовании земельного участка	—
9.	Сведения о земельных участках (землях общего пользования, территории общего пользования), посредством которых обеспечивается доступ	—
10.	Иные сведения	—
4. Пояснения к сведениям об уточняемом земельном участке с кадастровым номером		67:25:0010607:272 :
1.	—	

1. Сведения о характерных точках границ уточняемого земельного участка с кадастровым номером

67:25:0010607:273

:

Система координат

МСК-67, зона 1

Зона №

1

Обоз- начение харак- терных точек границ	Координаты, м				Метод определения координат	Формулы, примененные для расчета средней квадратической погрешности определения координат характерных точек границ (Mt), с подставленными в такие формулы значениями и итоговые (вычисленные) значения Mt, м	Описание закрепления точки
	содержатся в Едином государственном реестре недвижимости		определены в результате выполнения комплексных кадастровых работ				
	X	Y	X	Y			
1	2	3	4	5	6	7	8
16	491 482,23	1 264 289,29	491 482,23	1 264 289,29	—	0,10	—
647	491 485,14	1 264 291,41	491 485,14	1 264 291,41		0,30	
646	491 454,57	1 264 337,37	491 454,57	1 264 337,37		0,10	Временный межевой знак
950	491 431,68	1 264 323,82	491 431,68	1 264 323,82			
390	491 462,54	1 264 277,34	491 462,54	1 264 277,34			
389	491 474,12	1 264 285,08	491 474,12	1 264 285,08			
388	491 480,55	1 264 289,49	491 480,55	1 264 289,49			
16	491 482,23	1 264 289,29	491 482,23	1 264 289,29		—	

2. Сведения о частях границ уточняемого земельного участка с кадастровым номером

67:25:0010607:273

:

Обозначение части границ		Горизонтальное проложение (S), м	Описание прохождения части границ	Сведения о согласовании местоположения границ (согласовано/спорное)
от т.	до т.			
1	2	3	4	5
16	647	3,60	—	согласовано
647	646	55,20		
646	950	26,60		
950	390	55,79		
390	389	13,93		
389	388	7,80		
388	16	1,69		

3. Сведения о характеристиках уточняемого земельного участка с кадастровым номером

67:25:0010607:273

:

№ п/п	Наименование характеристики	Значение характеристики
1	2	3

1	2	3
1.	Адрес земельного участка	—
1.1.	Сведения о местоположении земельного участка (при отсутствии адреса) в структурированном в соответствии с федеральной информационной адресной системой виде	Российская Федерация, Смоленская область, Ярцевский р-н, Ярцево г, Комсомольская ул, д 12
1.2.	Дополнительные сведения о местоположении земельного участка	—
2.	Площадь земельного участка \pm величина погрешности определения (вычисления) площади ($P \pm \Delta P$), м ²	$1\,468 \pm 13,00$
3.	Формула, примененная для вычисления предельной погрешности определения площади земельного участка, с подставленными значениями и итоговые (вычисленные) значения	$3,5*0,10*\sqrt{(1\,468,00)} = 13$
4.	Площадь земельного участка согласно сведениям Единого государственного реестра недвижимости (Ркад), м ²	1 468,00
5.	Оценка расхождения Р и Ркад ($P - P_{кад}$), м ²	0
6.	Предельный минимальный и максимальный размеры земельного участка ($P_{мин}$ и $P_{макс}$), м ²	— —
7.	Кадастровый или иной государственный учетный номер (инвентарный) здания, сооружения, объекта незавершенного строительства, расположенного на земельном участке	—
8.	Вид (виды) разрешенного использования	индивидуальное жилищное строительство
8.1.	Дополнительные сведения об использовании земельного участка	—
9.	Сведения о земельных участках (землях общего пользования, территории общего пользования), посредством которых обеспечивается доступ	—
10.	Иные сведения	—
4. Пояснения к сведениям об уточняемом земельном участке с кадастровым номером		67:25:0010607:273 :
1.	—	

1. Сведения о характерных точках границ уточняемого земельного участка с кадастровым номером

67:25:0010607:274

:

Система координат

МСК-67, зона 1

Зона №

1

Обоз- начение харак- терных точек границ	Координаты, м				Метод определения координат	Формулы, примененные для расчета средней квадратической погрешности определения координат характерных точек границ (Mt), с подставленными в такие формулы значениями и итоговые (вычисленные) значения Mt, м	Описание закрепления точки
	содержатся в Едином государственном реестре недвижимости		определены в результате выполнения комплексных кадастровых работ				
	X	Y	X	Y			
1	2	3	4	5	6	7	8
951	491 419,46	1 264 391,63	491 419,46	1 264 391,63	—	—	—
952	491 448,99	1 264 349,90	491 448,99	1 264 349,90			
953	491 450,58	1 264 347,64	491 450,58	1 264 347,64			
954	491 468,05	1 264 359,94	491 468,05	1 264 359,94			
955	491 472,44	1 264 362,52	491 472,44	1 264 362,52			
956	491 472,81	1 264 362,66	491 472,81	1 264 362,66			
949	491 471,95	1 264 364,07	491 471,95	1 264 364,07		0,10	
948	491 471,22	1 264 365,26	491 471,22	1 264 365,26			
947	491 457,56	1 264 387,54	491 457,56	1 264 387,54			
946	491 449,10	1 264 382,47	491 449,10	1 264 382,47			
957	491 427,27	1 264 395,26	491 427,27	1 264 395,26		—	
958	491 424,46	1 264 395,30	491 424,46	1 264 395,30			Временный межевой знак
951	491 419,46	1 264 391,63	491 419,46	1 264 391,63			—

2. Сведения о частях границ уточняемого земельного участка с кадастровым номером

67:25:0010607:274

:

Обозначение части границ		Горизонтальное проложение (S), м	Описание прохождения части границ	Сведения о согласовании местоположения границ (согласовано/спорное)
от т.	до т.			
1	2	3	4	5
951	952	51,12	—	согласовано
952	953	2,76		
953	954	21,37		
954	955	5,09		
955	956	0,40		
956	949	1,65		

1	2	3	4	5
949	948	1,40	—	согласовано
948	947	26,13		
947	946	9,86		
946	957	25,30		
957	958	2,81		
958	951	6,20		

3. Сведения о характеристиках уточняемого земельного участка с кадастровым номером 67:25:0010607:274 :

№ п/п	Наименование характеристики	Значение характеристики
1	2	3
1.	Адрес земельного участка	—
1.1.	Сведения о местоположении земельного участка (при отсутствии адреса) в структурированном в соответствии с федеральной информационной адресной системой виде	Российская Федерация, Смоленская область, Ярцевский р-н, Ярцево г, Комсомольская ул, д 13
1.2.	Дополнительные сведения о местоположении земельного участка	—
2.	Площадь земельного участка \pm величина погрешности определения (вычисления) площади ($P \pm \Delta P$), м ²	1 141 \pm 12,00
3.	Формула, примененная для вычисления предельной погрешности определения площади земельного участка, с подставленными значениями и итоговые (вычисленные) значения	$3,5 \cdot 0,10 \cdot \sqrt{(1\ 141,00)} = 12$
4.	Площадь земельного участка согласно сведениям Единого государственного реестра недвижимости (Ркад), м ²	1 140,00
5.	Оценка расхождения Р и Ркад ($P - P_{кад}$), м ²	1
6.	Предельный минимальный и максимальный размеры земельного участка ($P_{мин}$ и $P_{макс}$), м ²	— —
7.	Кадастровый или иной государственный учетный номер (инвентарный) здания, сооружения, объекта незавершенного строительства, расположенного на земельном участке	—
8.	Вид (виды) разрешенного использования	под индивидуальный жилой дом
8.1.	Дополнительные сведения об использовании земельного участка	—
9.	Сведения о земельных участках (землях общего пользования, территории общего пользования), посредством которых обеспечивается доступ	—
10.	Иные сведения	—

4. Пояснения к сведениям об уточняемом земельном участке с кадастровым номером 67:25:0010607:274

1.	—
----	---

1. Сведения о характерных точках границ уточняемого земельного участка с кадастровым номером 67:25:0010607:275

Система координат МСК-67, зона 1Зона № 1

Обоз- начение харак- терных точек границ	Координаты, м				Метод определения координат	Формулы, примененные для расчета средней квадратической погрешности определения координат характерных точек границ (Mt), с подставленными в такие формулы значениями и итоговые (вычисленные) значения Mt, м	Описание закрепления точки
	содержатся в Едином государственном реестре недвижимости		определены в результате выполнения комплексных кадастровых работ				
	X	Y	X	Y			
1	2	3	4	5	6	7	8
270	491 434,75	1 264 259,32	491 434,75	1 264 259,32	—	0,10	Временный межевой знак
655	491 448,34	1 264 269,22	491 448,34	1 264 269,22		0,30	
959	491 431,73	1 264 293,14	491 431,73	1 264 293,14		0,10	
960	491 423,22	1 264 300,66	491 423,22	1 264 300,66			
961	491 417,12	1 264 309,37	491 417,12	1 264 309,37			
962	491 414,92	1 264 312,69	491 414,92	1 264 312,69			
963	491 405,93	1 264 306,85	491 405,93	1 264 306,85			
964	491 405,84	1 264 306,30	491 405,84	1 264 306,30			
965	491 409,36	1 264 300,73	491 409,36	1 264 300,73			
270	491 434,75	1 264 259,32	491 434,75	1 264 259,32			

2. Сведения о частях границ уточняемого земельного участка с кадастровым номером 67:25:0010607:275

Обозначение части границ		Горизонтальное проложение (S), м	Описание прохождения части границ	Сведения о согласовании местоположения границ (согласовано/спорное)
от т.	до т.			
1	2	3	4	5
270	655	16,81	—	согласовано
655	959	29,12		
959	960	11,36		
960	961	10,63		
961	962	3,98		
962	963	10,72		
963	964	0,56		

1	2	3	4	5
964	965	6,59	—	согласовано
965	270	48,57		

3. Сведения о характеристиках уточняемого земельного участка с кадастровым номером 67:25:0010607:275 :

№ п/п	Наименование характеристики	Значение характеристики
1	2	3
1.	Адрес земельного участка	—
1.1.	Сведения о местоположении земельного участка (при отсутствии адреса) в структурированном в соответствии с федеральной информационной адресной системой виде	Российская Федерация, Смоленская область, Ярцевский р-н, Ярцево г, Комсомольская ул, д 14
1.2.	Дополнительные сведения о местоположении земельного участка	—
2.	Площадь земельного участка ± величина погрешности определения (вычисления) площади ($P \pm \Delta P$), м²	$785 \pm 10,00$
3.	Формула, примененная для вычисления предельной погрешности определения площади земельного участка, с подставленными значениями и итоговые (вычисленные) значения	$3,5 * 0,10 * \sqrt{(785,00)} = 10$
4.	Площадь земельного участка согласно сведениям Единого государственного реестра недвижимости (Ркад), м²	785,00
5.	Оценка расхождения Р и Ркад ($P - P_{кад}$), м²	0
6.	Предельный минимальный и максимальный размеры земельного участка (Рмин и Рмакс), м²	— —
7.	Кадастровый или иной государственный учетный номер (инвентарный) здания, сооружения, объекта незавершенного строительства, расположенного на земельном участке	—
8.	Вид (виды) разрешенного использования	индивидуальное жилищное строительство
8.1.	Дополнительные сведения об использовании земельного участка	—
9.	Сведения о земельных участках (землях общего пользования, территории общего пользования), посредством которых обеспечивается доступ	—
10.	Иные сведения	—

4. Пояснения к сведениям об уточняемом земельном участке с кадастровым номером 67:25:0010607:275 :

1.	—
----	---

1. Сведения о характерных точках границ уточняемого земельного участка с кадастровым номером

67:25:0010607:276

:

Система координат

МСК-67, зона 1

Зона №

1

Обоз- начение харак- терных точек границ	Координаты, м				Метод определения координат	Формулы, примененные для расчета средней квадратической погрешности определения координат характерных точек границ (Mt), с подставленными в такие формулы значениями и итоговые (вычисленные) значения Mt, м	Описание закрепления точки
	содержатся в Едином государственном реестре недвижимости		определены в результате выполнения комплексных кадастровых работ				
	X	Y	X	Y			
1	2	3	4	5	6	7	8
655	491 448,34	1 264 269,22	491 448,34	1 264 269,22	—	0,30	Временный межевой знак
385	491 456,68	1 264 273,99	491 456,68	1 264 273,99		0,10	
390	491 462,54	1 264 277,34	491 462,54	1 264 277,34			
950	491 431,68	1 264 323,82	491 431,68	1 264 323,82			
962	491 414,92	1 264 312,69	491 414,92	1 264 312,69			
961	491 417,12	1 264 309,37	491 417,12	1 264 309,37			
960	491 423,22	1 264 300,66	491 423,22	1 264 300,66			
959	491 431,73	1 264 293,14	491 431,73	1 264 293,14			
655	491 448,34	1 264 269,22	491 448,34	1 264 269,22			

2. Сведения о частях границ уточняемого земельного участка с кадастровым номером

67:25:0010607:276

:

Обозначение части границ		Горизонтальное проложение (S), м	Описание прохождения части границ	Сведения о согласовании местоположения границ (согласовано/спорное)
от т.	до т.			
1	2	3	4	5
655	385	9,61	—	согласовано
385	390	6,75		
390	950	55,79		
950	962	20,12		
962	961	3,98		
961	960	10,63		
960	959	11,36		
959	655	29,12		

3. Сведения о характеристиках уточняемого земельного участка с кадастровым номером

67:25:0010607:276

:

№ п/п	Наименование характеристики	Значение характеристики
-------	-----------------------------	-------------------------

1	2	3
1.	Адрес земельного участка	—
1.1.	Сведения о местоположении земельного участка (при отсутствии адреса) в структурированном в соответствии с федеральной информационной адресной системой виде	Российская Федерация, Смоленская область, Ярцевский р-н, Ярцево г, Комсомольская ул, д 14
1.2.	Дополнительные сведения о местоположении земельного участка	—
2.	Площадь земельного участка \pm величина погрешности определения (вычисления) площади ($P \pm \Delta P$), м ²	$987 \pm 11,00$
3.	Формула, примененная для вычисления предельной погрешности определения площади земельного участка, с подставленными значениями и итоговые (вычисленные) значения	$3,5*0,10*\sqrt{(987,00)} = 11$
4.	Площадь земельного участка согласно сведениям Единого государственного реестра недвижимости (Ркад), м ²	987,00
5.	Оценка расхождения Р и Ркад ($P - P_{кад}$), м ²	0
6.	Предельный минимальный и максимальный размеры земельного участка ($P_{мин}$ и $P_{макс}$), м ²	— —
7.	Кадастровый или иной государственный учетный номер (инвентарный) здания, сооружения, объекта незавершенного строительства, расположенного на земельном участке	—
8.	Вид (виды) разрешенного использования	индивидуальное жилищное строительство
8.1.	Дополнительные сведения об использовании земельного участка	—
9.	Сведения о земельных участках (землях общего пользования, территории общего пользования), посредством которых обеспечивается доступ	—
10.	Иные сведения	—
4. Пояснения к сведениям об уточняемом земельном участке с кадастровым номером		67:25:0010607:276 :
1.	—	

1. Сведения о характерных точках границ уточняемого земельного участка с кадастровым номером

67:25:0010607:277

:

Система координат

МСК-67, зона 1

Зона №

1

Обоз- начение харак- терных точек границ	Координаты, м				Метод определения координат	Формулы, примененные для расчета средней квадратической погрешности определения координат характерных точек границ (Mt), с подставленными в такие формулы значениями и итоговые (вычисленные) значения Mt, м	Описание закрепления точки
	содержатся в Едином государственном реестре недвижимости		определены в результате выполнения комплексных кадастровых работ				
	X	Y	X	Y			
1	2	3	4	5	6	7	8
966	491 399,42	1 264 313,35	491 399,42	1 264 313,35	—	0,10	—
967	491 398,15	1 264 315,51	491 398,15	1 264 315,51			
968	491 373,24	1 264 358,47	491 373,24	1 264 358,47			
969	491 351,33	1 264 345,09	491 351,33	1 264 345,09			
970	491 364,04	1 264 323,35	491 364,04	1 264 323,35			
971	491 376,21	1 264 301,33	491 376,21	1 264 301,33			
972	491 376,94	1 264 300,01	491 376,94	1 264 300,01			
966	491 399,42	1 264 313,35	491 399,42	1 264 313,35			

2. Сведения о частях границ уточняемого земельного участка с кадастровым номером

67:25:0010607:277

:

Обозначение части границ		Горизонтальное проложение (S), м	Описание прохождения части границ	Сведения о согласовании местоположения границ (согласовано/спорное)
от т.	до т.			
1	2	3	4	5
966	967	2,51	—	согласовано
967	968	49,66		
968	969	25,67		
969	970	25,18		
970	971	25,16		
971	972	1,51		
972	966	26,14		

3. Сведения о характеристиках уточняемого земельного участка с кадастровым номером

67:25:0010607:277

:

№ п/п	Наименование характеристики	Значение характеристики
1	2	3

1	2	3
1.	Адрес земельного участка	—
1.1.	Сведения о местоположении земельного участка (при отсутствии адреса) в структурированном в соответствии с федеральной информационной адресной системой виде	Российская Федерация, Смоленская область, Ярцевский р-н, Ярцево г, Комсомольская ул, д 19
1.2.	Дополнительные сведения о местоположении земельного участка	—
2.	Площадь земельного участка \pm величина погрешности определения (вычисления) площади ($P \pm \Delta P$), м ²	$1\,338 \pm 13,00$
3.	Формула, примененная для вычисления предельной погрешности определения площади земельного участка, с подставленными значениями и итоговые (вычисленные) значения	$3,5*0,10*\sqrt{(1\,338,00)} = 13$
4.	Площадь земельного участка согласно сведениям Единого государственного реестра недвижимости (Ркад), м ²	1 338,00
5.	Оценка расхождения Р и Ркад ($P - P_{кад}$), м ²	0
6.	Предельный минимальный и максимальный размеры земельного участка ($P_{мин}$ и $P_{макс}$), м ²	— —
7.	Кадастровый или иной государственный учетный номер (инвентарный) здания, сооружения, объекта незавершенного строительства, расположенного на земельном участке	—
8.	Вид (виды) разрешенного использования	для индивидуального жилищного строительства
8.1.	Дополнительные сведения об использовании земельного участка	—
9.	Сведения о земельных участках (землях общего пользования, территории общего пользования), посредством которых обеспечивается доступ	—
10.	Иные сведения	—
4. Пояснения к сведениям об уточняемом земельном участке с кадастровым номером		67:25:0010607:277 :
1.	—	

1. Сведения о характерных точках границ уточняемого земельного участка с кадастровым номером

67:25:0010607:278

:

Система координат

МСК-67, зона 1

Зона №

1

Обоз- начение харак- терных точек границ	Координаты, м				Метод определения координат	Формулы, примененные для расчета средней квадратической погрешности определения координат характерных точек границ (Mt), с подставленными в такие формулы значениями и итоговые (вычисленные) значения Mt, м	Описание закрепления точки
	содержатся в Едином государственном реестре недвижимости		определены в результате выполнения комплексных кадастровых работ				
	X	Y	X	Y			
1	2	3	4	5	6	7	8
194	491 405,79	1 264 382,44	491 405,79	1 264 382,44	—	0,10	—
193	491 394,98	1 264 375,75	491 394,98	1 264 375,75		0,30	
973	491 423,92	1 264 332,38	491 423,92	1 264 332,38			
974	491 425,31	1 264 330,30	491 425,31	1 264 330,30		—	
953	491 450,58	1 264 347,64	491 450,58	1 264 347,64			
952	491 448,99	1 264 349,90	491 448,99	1 264 349,90			
951	491 419,46	1 264 391,63	491 419,46	1 264 391,63			
194	491 405,79	1 264 382,44	491 405,79	1 264 382,44		0,10	

2. Сведения о частях границ уточняемого земельного участка с кадастровым номером

67:25:0010607:278

:

Обозначение части границ		Горизонтальное проложение (S), м	Описание прохождения части границ	Сведения о согласовании местоположения границ (согласовано/спорное)
от т.	до т.			
1	2	3	4	5
194	193	12,71	—	согласовано
193	973	52,14		
973	974	2,50		
974	953	30,65		
953	952	2,76		
952	951	51,12		
951	194	16,47		

3. Сведения о характеристиках уточняемого земельного участка с кадастровым номером

67:25:0010607:278

:

№ п/п	Наименование характеристики	Значение характеристики
1	2	3

1	2	3
1.	Адрес земельного участка	—
1.1.	Сведения о местоположении земельного участка (при отсутствии адреса) в структурированном в соответствии с федеральной информационной адресной системой виде	Российская Федерация, Смоленская область, Ярцевский р-н, Ярцево г, Комсомольская ул, д 15
1.2.	Дополнительные сведения о местоположении земельного участка	—
2.	Площадь земельного участка \pm величина погрешности определения (вычисления) площади ($P \pm \Delta P$), м ²	$1\,619 \pm 14,00$
3.	Формула, примененная для вычисления предельной погрешности определения площади земельного участка, с подставленными значениями и итоговые (вычисленные) значения	$3,5*0,10*\sqrt{(1\,619,00)} = 14$
4.	Площадь земельного участка согласно сведениям Единого государственного реестра недвижимости (Ркад), м ²	1 619,00
5.	Оценка расхождения Р и Ркад ($P - P_{\text{кад}}$), м ²	0
6.	Предельный минимальный и максимальный размеры земельного участка ($P_{\text{мин}}$ и $P_{\text{макс}}$), м ²	— —
7.	Кадастровый или иной государственный учетный номер (инвентарный) здания, сооружения, объекта незавершенного строительства, расположенного на земельном участке	—
8.	Вид (виды) разрешенного использования	под индивидуальный жилой дом
8.1.	Дополнительные сведения об использовании земельного участка	—
9.	Сведения о земельных участках (землях общего пользования, территории общего пользования), посредством которых обеспечивается доступ	—
10.	Иные сведения	—
4. Пояснения к сведениям об уточняемом земельном участке с кадастровым номером		67:25:0010607:278 :
1.	—	

1. Сведения о характерных точках границ уточняемого земельного участка с кадастровым номером

67:25:0010607:279

:

Система координат

МСК-67, зона 1

Зона №

1

Обоз- начение харак- терных точек границ	Координаты, м				Метод определения координат	Формулы, примененные для расчета средней квадратической погрешности определения координат характерных точек границ (Mt), с подставленными в такие формулы значениями и итоговые (вычисленные) значения Mt, м	Описание закрепления точки
	содержатся в Едином государственном реестре недвижимости		определены в результате выполнения комплексных кадастровых работ				
	X	Y	X	Y			
1	2	3	4	5	6	7	8
270	491 434,75	1 264 259,32	491 434,75	1 264 259,32	—	0,10	Временный межевой знак
965	491 409,36	1 264 300,73	491 409,36	1 264 300,73			
964	491 405,84	1 264 306,30	491 405,84	1 264 306,30			
975	491 384,11	1 264 291,94	491 384,11	1 264 291,94			Закрепление отсутствует
976	491 398,52	1 264 268,63	491 398,52	1 264 268,63			
271	491 414,02	1 264 243,56	491 414,02	1 264 243,56			
270	491 434,75	1 264 259,32	491 434,75	1 264 259,32			Временный межевой знак

2. Сведения о частях границ уточняемого земельного участка с кадастровым номером

67:25:0010607:279

:

Обозначение части границ		Горизонтальное проложение (S), м	Описание прохождения части границ	Сведения о согласовании местоположения границ (согласовано/спорное)
от т.	до т.			
1	2	3	4	5
270	965	48,57	—	согласовано
965	964	6,59		
964	975	26,05		
975	976	27,40		
976	271	29,47		
271	270	26,04		

3. Сведения о характеристиках уточняемого земельного участка с кадастровым номером

67:25:0010607:279

:

№ п/п	Наименование характеристики	Значение характеристики
1	2	3

1	2	3
1.	Адрес земельного участка	—
1.1.	Сведения о местоположении земельного участка (при отсутствии адреса) в структурированном в соответствии с федеральной информационной адресной системой виде	Российская Федерация, Смоленская область, Ярцевский р-н, Ярцево г, Комсомольская ул, д 16
1.2.	Дополнительные сведения о местоположении земельного участка	—
2.	Площадь земельного участка \pm величина погрешности определения (вычисления) площади ($P \pm \Delta P$), м ²	1 457 \pm 13,00
3.	Формула, примененная для вычисления предельной погрешности определения площади земельного участка, с подставленными значениями и итоговые (вычисленные) значения	$3,5 \cdot 0,10 \cdot \sqrt{(1\,457,00)} = 13$
4.	Площадь земельного участка согласно сведениям Единого государственного реестра недвижимости (Ркад), м ²	1 457,00
5.	Оценка расхождения Р и Ркад ($P - P_{\text{кад}}$), м ²	0
6.	Предельный минимальный и максимальный размеры земельного участка ($P_{\text{мин}}$ и $P_{\text{макс}}$), м ²	— —
7.	Кадастровый или иной государственный учетный номер (инвентарный) здания, сооружения, объекта незавершенного строительства, расположенного на земельном участке	—
8.	Вид (виды) разрешенного использования	индивидуальное жилищное строительство
8.1.	Дополнительные сведения об использовании земельного участка	—
9.	Сведения о земельных участках (землях общего пользования, территории общего пользования), посредством которых обеспечивается доступ	—
10.	Иные сведения	—
4. Пояснения к сведениям об уточняемом земельном участке с кадастровым номером		67:25:0010607:279 :
1.	—	

1. Сведения о характерных точках границ уточняемого земельного участка с кадастровым номером

67:25:0010607:28

:

Система координат

МСК-67, зона 1

Зона №

1

Обоз- начение харак- терных точек границ	Координаты, м				Метод определения координат	Формулы, примененные для расчета средней квадратической погрешности определения координат характерных точек границ (Mt), с подставленными в такие формулы значениями и итоговые (вычисленные) значения Mt, м	Описание закрепления точки
	содержатся в Едином государственном реестре недвижимости		определены в результате выполнения комплексных кадастровых работ				
	X	Y	X	Y			
1	2	3	4	5	6	7	8
136	491 273,38	1 264 485,11	491 273,38	1 264 485,11	—	0,10	—
137	491 251,24	1 264 470,18	491 251,24	1 264 470,18			Долговременный межевой знак
138	491 255,43	1 264 465,61	491 255,43	1 264 465,61			
139	491 259,77	1 264 458,77	491 259,77	1 264 458,77			
140	491 265,11	1 264 462,15	491 265,11	1 264 462,15			
141	491 272,51	1 264 454,89	491 272,51	1 264 454,89			
142	491 283,02	1 264 440,64	491 283,02	1 264 440,64			
143	491 297,80	1 264 452,12	491 297,80	1 264 452,12			
136	491 273,38	1 264 485,11	491 273,38	1 264 485,11			—

2. Сведения о частях границ уточняемого земельного участка с кадастровым номером

67:25:0010607:28

:

Обозначение части границ		Горизонтальное проложение (S), м	Описание прохождения части границ	Сведения о согласовании местоположения границ (согласовано/спорное)
от т.	до т.			
1	2	3	4	5
136	137	26,70	—	согласовано
137	138	6,20		
138	139	8,10		
139	140	6,32		
140	141	10,37		

1	2	3	4	5
141	142	17,71	—	согласовано
142	143	18,71		
143	136	41,04		

3. Сведения о характеристиках уточняемого земельного участка с кадастровым номером 67:25:0010607:28 :

№ п/п	Наименование характеристики	Значение характеристики
1	2	3
1.	Адрес земельного участка	—
1.1.	Сведения о местоположении земельного участка (при отсутствии адреса) в структурированном в соответствии с федеральной информационной адресной системой виде	Российская Федерация, Смоленская область, Ярцевский р-н, Ярцево г, Космонавтов ул, д 30, кв 1
1.2.	Дополнительные сведения о местоположении земельного участка	—
2.	Площадь земельного участка ± величина погрешности определения (вычисления) площади ($P \pm \Delta P$), м²	$897 \pm 10,00$
3.	Формула, примененная для вычисления предельной погрешности определения площади земельного участка, с подставленными значениями и итоговые (вычисленные) значения	$3,5*0,10*\sqrt{(897,00)} = 10$
4.	Площадь земельного участка согласно сведениям Единого государственного реестра недвижимости (Ркад), м²	897,00
5.	Оценка расхождения Р и Ркад ($P - P_{кад}$), м²	0
6.	Предельный минимальный и максимальный размеры земельного участка ($P_{мин}$ и $P_{макс}$), м²	— —
7.	Кадастровый или иной государственный учетный номер (инвентарный) здания, сооружения, объекта незавершенного строительства, расположенного на земельном участке	—
8.	Вид (виды) разрешенного использования	Под индивидуальный жилой дом
8.1.	Дополнительные сведения об использовании земельного участка	—
9.	Сведения о земельных участках (землях общего пользования, территории общего пользования), посредством которых обеспечивается доступ	—
10.	Иные сведения	—

4. Пояснения к сведениям об уточняемом земельном участке с кадастровым номером 67:25:0010607:28 :

1.	—
----	---

1. Сведения о характерных точках границ уточняемого земельного участка с кадастровым номером

67:25:0010607:280

:

Система координат

МСК-67, зона 1

Зона №

1

Обоз- начение харак- терных точек границ	Координаты, м				Метод определения координат	Формулы, примененные для расчета средней квадратической погрешности определения координат характерных точек границ (Mt), с подставленными в такие формулы значениями и итоговые (вычисленные) значения Mt, м	Описание закрепления точки
	содержатся в Едином государственном реестре недвижимости		определены в результате выполнения комплексных кадастровых работ				
	X	Y	X	Y			
1	2	3	4	5	6	7	8
193	491 394,98	1 264 375,75	491 394,98	1 264 375,75	—	0,10	—
192	491 376,92	1 264 364,65	491 376,92	1 264 364,65		0,30	
977	491 371,70	1 264 361,29	491 371,70	1 264 361,29		0,10	
968	491 373,24	1 264 358,47	491 373,24	1 264 358,47		0,30	
967	491 398,15	1 264 315,51	491 398,15	1 264 315,51		0,10	
966	491 399,42	1 264 313,35	491 399,42	1 264 313,35		0,30	
974	491 425,31	1 264 330,30	491 425,31	1 264 330,30		0,10	
973	491 423,92	1 264 332,38	491 423,92	1 264 332,38		0,10	
193	491 394,98	1 264 375,75	491 394,98	1 264 375,75		0,10	

2. Сведения о частях границ уточняемого земельного участка с кадастровым номером

67:25:0010607:280

:

Обозначение части границ		Горизонтальное проложение (S), м	Описание прохождения части границ	Сведения о согласовании местоположения границ (согласовано/спорное)
от т.	до т.			
1	2	3	4	5
193	192	21,20	—	согласовано
192	977	6,21		
977	968	3,21		
968	967	49,66		
967	966	2,51		
966	974	30,95		
974	973	2,50		
973	193	52,14		

3. Сведения о характеристиках уточняемого земельного участка с кадастровым номером

67:25:0010607:280

:

№ п/п	Наименование характеристики	Значение характеристики
-------	-----------------------------	-------------------------

1	2	3
1.	Адрес земельного участка	—
1.1.	Сведения о местоположении земельного участка (при отсутствии адреса) в структурированном в соответствии с федеральной информационной адресной системой виде	215800, Российская Федерация, Смоленская область, Ярцевский р-н, Ярцево г, Комсомольская ул, д 17
1.2.	Дополнительные сведения о местоположении земельного участка	—
2.	Площадь земельного участка \pm величина погрешности определения (вычисления) площади ($P \pm \Delta P$), м ²	$1\,608 \pm 14,00$
3.	Формула, примененная для вычисления предельной погрешности определения площади земельного участка, с подставленными значениями и итоговые (вычисленные) значения	$3,5*0,10*\sqrt{(1\,608,00)} = 14$
4.	Площадь земельного участка согласно сведениям Единого государственного реестра недвижимости (Ркад), м ²	1 608,00
5.	Оценка расхождения Р и Ркад ($P - P_{кад}$), м ²	0
6.	Предельный минимальный и максимальный размеры земельного участка ($P_{мин}$ и $P_{макс}$), м ²	— —
7.	Кадастровый или иной государственный учетный номер (инвентарный) здания, сооружения, объекта незавершенного строительства, расположенного на земельном участке	—
8.	Вид (виды) разрешенного использования	Под индивидуальный жилой дом
8.1.	Дополнительные сведения об использовании земельного участка	—
9.	Сведения о земельных участках (землях общего пользования, территории общего пользования), посредством которых обеспечивается доступ	—
10.	Иные сведения	—
4. Пояснения к сведениям об уточняемом земельном участке с кадастровым номером		67:25:0010607:280 :
1.	—	

1. Сведения о характерных точках границ уточняемого земельного участка с кадастровым номером

67:25:0010607:283

:

Система координат

МСК-67, зона 1

Зона №

1

Обоз- начение харак- терных точек границ	Координаты, м				Метод определения координат	Формулы, примененные для расчета средней квадратической погрешности определения координат характерных точек границ (Mt), с подставленными в такие формулы значениями и итоговые (вычисленные) значения Mt, м	Описание закрепления точки
	содержатся в Едином государственном реестре недвижимости		определены в результате выполнения комплексных кадастровых работ				
	X	Y	X	Y			
1	2	3	4	5	6	7	8
971	491 376,21	1 264 301,33	491 376,21	1 264 301,33	—	0,10	—
970	491 364,04	1 264 323,35	491 364,04	1 264 323,35			
969	491 351,33	1 264 345,09	491 351,33	1 264 345,09			
978	491 331,66	1 264 332,33	491 331,66	1 264 332,33		0,30	
979	491 329,92	1 264 331,27	491 329,92	1 264 331,27			
980	491 357,65	1 264 287,38	491 357,65	1 264 287,38		0,10	
972	491 376,94	1 264 300,01	491 376,94	1 264 300,01			
971	491 376,21	1 264 301,33	491 376,21	1 264 301,33			

2. Сведения о частях границ уточняемого земельного участка с кадастровым номером

67:25:0010607:283

:

Обозначение части границ		Горизонтальное проложение (S), м	Описание прохождения части границ	Сведения о согласовании местоположения границ (согласовано/спорное)
от т.	до т.			
1	2	3	4	5
971	970	25,16	—	согласовано
970	969	25,18		
969	978	23,45		
978	979	2,04		
979	980	51,92		
980	972	23,06		
972	971	1,51		

3. Сведения о характеристиках уточняемого земельного участка с кадастровым номером

67:25:0010607:283

:

№ п/п	Наименование характеристики	Значение характеристики
1	2	3

1	2	3
1.	Адрес земельного участка	—
1.1.	Сведения о местоположении земельного участка (при отсутствии адреса) в структурированном в соответствии с федеральной информационной адресной системой виде	Российская Федерация, Смоленская область, Ярцевский р-н, Ярцево г, Комсомольская ул, д 21
1.2.	Дополнительные сведения о местоположении земельного участка	—
2.	Площадь земельного участка \pm величина погрешности определения (вычисления) площади ($P \pm \Delta P$), м ²	$1\,265 \pm 12,00$
3.	Формула, примененная для вычисления предельной погрешности определения площади земельного участка, с подставленными значениями и итоговые (вычисленные) значения	$3,5*0,10*\sqrt{(1\,265,00)} = 12$
4.	Площадь земельного участка согласно сведениям Единого государственного реестра недвижимости (Ркад), м ²	1 266,00
5.	Оценка расхождения Р и Ркад ($P - P_{кад}$), м ²	1
6.	Предельный минимальный и максимальный размеры земельного участка ($P_{мин}$ и $P_{макс}$), м ²	— —
7.	Кадастровый или иной государственный учетный номер (инвентарный) здания, сооружения, объекта незавершенного строительства, расположенного на земельном участке	—
8.	Вид (виды) разрешенного использования	Под индивидуальный жилой дом
8.1.	Дополнительные сведения об использовании земельного участка	—
9.	Сведения о земельных участках (землях общего пользования, территории общего пользования), посредством которых обеспечивается доступ	—
10.	Иные сведения	—
4. Пояснения к сведениям об уточняемом земельном участке с кадастровым номером		67:25:0010607:283 :
1.	—	

1. Сведения о характерных точках границ уточняемого земельного участка с кадастровым номером67:25:0010607:284:

Система координатМСК-67, зона 1Зона №1

Обоз- начение харак- терных точек границ	Координаты, м				Метод определения координат	Формулы, примененные для расчета средней квадратической погрешности определения координат характерных точек границ (Mt), с подставленными в такие формулы значениями и итоговые (вычисленные) значения Mt, м	Описание закрепления точки
	содержатся в Едином государственном реестре недвижимости		определены в результате выполнения комплексных кадастровых работ				
	X	Y	X	Y			
1	2	3	4	5	6	7	8
620	491 709,93	1 264 370,72	491 709,93	1 264 370,72	—	0,30	—
475	491 696,80	1 264 393,02	491 696,80	1 264 393,02		0,10	
474	491 676,02	1 264 381,24	491 676,02	1 264 381,24			
473	491 674,83	1 264 380,58	491 674,83	1 264 380,58		0,30	
981	491 691,56	1 264 354,16	491 691,56	1 264 354,16			
622	491 712,14	1 264 366,95	491 712,14	1 264 366,95			
621	491 711,37	1 264 368,26	491 711,37	1 264 368,26			
620	491 709,93	1 264 370,72	491 709,93	1 264 370,72			

2. Сведения о частях границ уточняемого земельного участка с кадастровым номером67:25:0010607:284:

Обозначение части границ		Горизонтальное проложение (S), м	Описание прохождения части границ	Сведения о согласовании местоположения границ (согласовано/спорное)
от т.	до т.			
1	2	3	4	5
620	475	25,88	—	согласовано
475	474	23,89		
474	473	1,36		
473	981	31,27		
981	622	24,23		
622	621	1,52		
621	620	2,85		

3. Сведения о характеристиках уточняемого земельного участка с кадастровым номером67:25:0010607:284:

№ п/п	Наименование характеристики	Значение характеристики
1	2	3

1	2	3
1.	Адрес земельного участка	—
1.1.	Сведения о местоположении земельного участка (при отсутствии адреса) в структурированном в соответствии с федеральной информационной адресной системой виде	Российская Федерация, Смоленская область, Ярцевский р-н, Ярцево г, Чернышевского ул, д 43/5
1.2.	Дополнительные сведения о местоположении земельного участка	—
2.	Площадь земельного участка \pm величина погрешности определения (вычисления) площади ($P \pm \Delta P$), м ²	$761 \pm 10,00$
3.	Формула, примененная для вычисления предельной погрешности определения площади земельного участка, с подставленными значениями и итоговые (вычисленные) значения	$3,5*0,10*\sqrt{(761,00)} = 10$
4.	Площадь земельного участка согласно сведениям Единого государственного реестра недвижимости (Ркад), м ²	761,00
5.	Оценка расхождения Р и Ркад ($P - P_{кад}$), м ²	0
6.	Предельный минимальный и максимальный размеры земельного участка ($P_{мин}$ и $P_{макс}$), м ²	— —
7.	Кадастровый или иной государственный учетный номер (инвентарный) здания, сооружения, объекта незавершенного строительства, расположенного на земельном участке	—
8.	Вид (виды) разрешенного использования	под индивидуальный жилой дом
8.1.	Дополнительные сведения об использовании земельного участка	—
9.	Сведения о земельных участках (землях общего пользования, территории общего пользования), посредством которых обеспечивается доступ	—
10.	Иные сведения	—
4. Пояснения к сведениям об уточняемом земельном участке с кадастровым номером		67:25:0010607:284 :
1.	—	

1. Сведения о характерных точках границ уточняемого земельного участка с кадастровым номером

67:25:0010607:285

:

Система координат

МСК-67, зона 1

Зона №

1

Обоз- начение харак- терных точек границ	Координаты, м				Метод определения координат	Формулы, примененные для расчета средней квадратической погрешности определения координат характерных точек границ (Mt), с подставленными в такие формулы значениями и итоговые (вычисленные) значения Mt, м	Описание закрепления точки
	содержатся в Едином государственном реестре недвижимости		определены в результате выполнения комплексных кадастровых работ				
	X	Y	X	Y			
1	2	3	4	5	6	7	8
982	491 666,66	1 264 393,27	491 666,66	1 264 393,27	—	0,10	—
472	491 667,11	1 264 393,21	491 667,11	1 264 393,21			
471	491 675,50	1 264 398,56	491 675,50	1 264 398,56			
470	491 681,78	1 264 403,89	491 681,78	1 264 403,89			
469	491 684,91	1 264 406,74	491 684,91	1 264 406,74			
468	491 692,18	1 264 413,35	491 692,18	1 264 413,35			
983	491 685,84	1 264 416,65	491 685,84	1 264 416,65			
984	491 668,61	1 264 422,47	491 668,61	1 264 422,47			
985	491 651,48	1 264 428,51	491 651,48	1 264 428,51			
986	491 649,63	1 264 427,66	491 649,63	1 264 427,66			
987	491 646,17	1 264 425,58	491 646,17	1 264 425,58			
982	491 666,66	1 264 393,27	491 666,66	1 264 393,27			

2. Сведения о частях границ уточняемого земельного участка с кадастровым номером

67:25:0010607:285

:

Обозначение части границ		Горизонтальное проложение (S), м	Описание прохождения части границ	Сведения о согласовании местоположения границ (согласовано/спорное)
от т.	до т.			
1	2	3	4	5
982	472	0,45	—	согласовано
472	471	9,95		
471	470	8,24		
470	469	4,23		
469	468	9,83		
468	983	7,15		
983	984	18,19		

1	2	3	4	5
984	985	18,16	—	согласовано
985	986	2,04		
986	987	4,04		
987	982	38,26		

3. Сведения о характеристиках уточняемого земельного участка с кадастровым номером 67:25:0010607:285 :

№ п/п	Наименование характеристики	Значение характеристики
1	2	3
1.	Адрес земельного участка	—
1.1.	Сведения о местоположении земельного участка (при отсутствии адреса) в структурированном в соответствии с федеральной информационной адресной системой виде	Российская Федерация, Смоленская область, Ярцевский р-н, Ярцево г, Чернышевского ул, д 45
1.2.	Дополнительные сведения о местоположении земельного участка	—
2.	Площадь земельного участка ± величина погрешности определения (вычисления) площади ($P \pm \Delta P$), м²	$760 \pm 10,00$
3.	Формула, примененная для вычисления предельной погрешности определения площади земельного участка, с подставленными значениями и итоговые (вычисленные) значения	$3,5 * 0,10 * \sqrt{(760,00)} = 10$
4.	Площадь земельного участка согласно сведениям Единого государственного реестра недвижимости (Ркад), м²	760,00
5.	Оценка расхождения Р и Ркад ($P - P_{кад}$), м²	0
6.	Предельный минимальный и максимальный размеры земельного участка (Рмин и Рмакс), м²	— —
7.	Кадастровый или иной государственный учетный номер (инвентарный) здания, сооружения, объекта незавершенного строительства, расположенного на земельном участке	—
8.	Вид (виды) разрешенного использования	для индивидуального жилищного строительства
8.1.	Дополнительные сведения об использовании земельного участка	—
9.	Сведения о земельных участках (землях общего пользования, территории общего пользования), посредством которых обеспечивается доступ	—
10.	Иные сведения	—

4. Пояснения к сведениям об уточняемом земельном участке с кадастровым номером 67:25:0010607:285 :

1.	—
----	---

1. Сведения о характерных точках границ уточняемого земельного участка с кадастровым номером67:25:0010607:286:

Система координатМСК-67, зона 1Зона №1

Обоз- начение харак- терных точек границ	Координаты, м				Метод определения координат	Формулы, примененные для расчета средней квадратической погрешности определения координат характерных точек границ (Mt), с подставленными в такие формулы значениями и итоговые (вычисленные) значения Mt, м	Описание закрепления точки
	содержатся в Едином государственном реестре недвижимости		определены в результате выполнения комплексных кадастровых работ				
	X	Y	X	Y			
1	2	3	4	5	6	7	8
112	491 662,92	1 264 488,40	491 662,92	1 264 488,40	—	—	—
210	491 652,86	1 264 498,27	491 652,86	1 264 498,27		0,10	
988	491 643,53	1 264 489,71	491 643,53	1 264 489,71		0,30	
989	491 626,99	1 264 508,41	491 626,99	1 264 508,41			
990	491 605,48	1 264 495,36	491 605,48	1 264 495,36		—	
113	491 626,57	1 264 460,55	491 626,57	1 264 460,55			
112	491 662,92	1 264 488,40	491 662,92	1 264 488,40			

2. Сведения о частях границ уточняемого земельного участка с кадастровым номером67:25:0010607:286:

Обозначение части границ		Горизонтальное проложение (S), м	Описание прохождения части границ	Сведения о согласовании местоположения границ (согласовано/спорное)
от т.	до т.			
1	2	3	4	5
112	210	14,09	—	согласовано
210	988	12,66		
988	989	24,97		
989	990	25,16		
990	113	40,70		
113	112	45,79		

3. Сведения о характеристиках уточняемого земельного участка с кадастровым номером67:25:0010607:286:

№ п/п	Наименование характеристики	Значение характеристики
1	2	3

1	2	3
1.	Адрес земельного участка	—
1.1.	Сведения о местоположении земельного участка (при отсутствии адреса) в структурированном в соответствии с федеральной информационной адресной системой виде	Российская Федерация, Смоленская область, Ярцевский р-н, Ярцево г, Чернышевского ул, д 49/1
1.2.	Дополнительные сведения о местоположении земельного участка	—
2.	Площадь земельного участка \pm величина погрешности определения (вычисления) площади ($P \pm \Delta P$), м ²	$1\,295 \pm 13,00$
3.	Формула, примененная для вычисления предельной погрешности определения площади земельного участка, с подставленными значениями и итоговые (вычисленные) значения	$3,5*0,10*\sqrt{(1\,295,00)} = 13$
4.	Площадь земельного участка согласно сведениям Единого государственного реестра недвижимости (Ркад), м ²	1 294,00
5.	Оценка расхождения Р и Ркад ($P - P_{кад}$), м ²	1
6.	Предельный минимальный и максимальный размеры земельного участка ($P_{мин}$ и $P_{макс}$), м ²	— —
7.	Кадастровый или иной государственный учетный номер (инвентарный) здания, сооружения, объекта незавершенного строительства, расположенного на земельном участке	—
8.	Вид (виды) разрешенного использования	Под индивидуальный жилой дом
8.1.	Дополнительные сведения об использовании земельного участка	—
9.	Сведения о земельных участках (землях общего пользования, территории общего пользования), посредством которых обеспечивается доступ	—
10.	Иные сведения	—
4. Пояснения к сведениям об уточняемом земельном участке с кадастровым номером		67:25:0010607:286 :
1.	—	

1. Сведения о характерных точках границ уточняемого земельного участка с кадастровым номером

67:25:0010607:287

:

Система координат

МСК-67, зона 1

Зона №

1

Обоз- начение харак- терных точек границ	Координаты, м				Метод определения координат	Формулы, примененные для расчета средней квадратической погрешности определения координат характерных точек границ (Mt), с подставленными в такие формулы значениями и итоговые (вычисленные) значения Mt, м	Описание закрепления точки
	содержатся в Едином государственном реестре недвижимости		определены в результате выполнения комплексных кадастровых работ				
	X	Y	X	Y			
1	2	3	4	5	6	7	8
991	491 571,25	1 264 627,02	491 571,25	1 264 627,02	—	0,30	—
992	491 569,07	1 264 630,69	491 569,07	1 264 630,69			
993	491 567,00	1 264 630,28	491 567,00	1 264 630,28			
994	491 559,30	1 264 628,30	491 559,30	1 264 628,30			
995	491 526,60	1 264 615,79	491 526,60	1 264 615,79			
996	491 545,38	1 264 585,70	491 545,38	1 264 585,70			
997	491 570,35	1 264 593,55	491 570,35	1 264 593,55			
998	491 571,81	1 264 591,54	491 571,81	1 264 591,54			
999	491 584,42	1 264 595,49	491 584,42	1 264 595,49			
991	491 571,25	1 264 627,02	491 571,25	1 264 627,02			

2. Сведения о частях границ уточняемого земельного участка с кадастровым номером

67:25:0010607:287

:

Обозначение части границ		Горизонтальное проложение (S), м	Описание прохождения части границ	Сведения о согласовании местоположения границ (согласовано/спорное)
от т.	до т.			
1	2	3	4	5
991	992	4,27	—	согласовано
992	993	2,11		
993	994	7,95		
994	995	35,01		
995	996	35,47		
996	997	26,17		
997	998	2,48		
998	999	13,21		
999	991	34,17		

3. Сведения о характеристиках уточняемого земельного участка с кадастровым номером <u>67:25:0010607:287</u> :		
№ п/п	Наименование характеристики	Значение характеристики
1	2	3
1.	Адрес земельного участка	—
1.1.	Сведения о местоположении земельного участка (при отсутствии адреса) в структурированном в соответствии с федеральной информационной адресной системой виде	Российская Федерация, Смоленская область, Ярцевский р-н, Ярцево г, Чернышевского ул, д 57
1.2.	Дополнительные сведения о местоположении земельного участка	—
2.	Площадь земельного участка ± величина погрешности определения (вычисления) площади ($P \pm \Delta P$), м²	1 558 ± 14,00
3.	Формула, примененная для вычисления предельной погрешности определения площади земельного участка, с подставленными значениями и итоговые (вычисленные) значения	$3,5 * 0,10 * \sqrt{(1\ 558,00)} = 14$
4.	Площадь земельного участка согласно сведениям Единого государственного реестра недвижимости (Ркад), м²	1 558,00
5.	Оценка расхождения Р и Ркад ($P - P_{кад}$), м²	0
6.	Предельный минимальный и максимальный размеры земельного участка (Рмин и Рмакс), м²	— —
7.	Кадастровый или иной государственный учетный номер (инвентарный) здания, сооружения, объекта незавершенного строительства, расположенного на земельном участке	—
8.	Вид (виды) разрешенного использования	Под индивидуальный жилой дом
8.1.	Дополнительные сведения об использовании земельного участка	—
9.	Сведения о земельных участках (землях общего пользования, территории общего пользования), посредством которых обеспечивается доступ	—
10.	Иные сведения	—
4. Пояснения к сведениям об уточняемом земельном участке с кадастровым номером <u>67:25:0010607:287</u> :		
1.	—	

1. Сведения о характерных точках границ уточняемого земельного участка с кадастровым номером

67:25:0010607:289

:

Система координат

МСК-67, зона 1

Зона №

1

Обоз- начение харак- терных точек границ	Координаты, м				Метод определения координат	Формулы, примененные для расчета средней квадратической погрешности определения координат характерных точек границ (Mt), с подставленными в такие формулы значениями и итоговые (вычисленные) значения Mt, м	Описание закрепления точки
	содержатся в Едином государственном реестре недвижимости		определены в результате выполнения комплексных кадастровых работ				
	X	Y	X	Y			
1	2	3	4	5	6	7	8
166	491 584,67	1 264 498,03	491 584,67	1 264 498,03	—	0,10	Долговременный межевой знак
77	491 569,21	1 264 521,37	491 569,21	1 264 521,37			
76	491 564,09	1 264 518,17	491 564,09	1 264 518,17			
75	491 561,86	1 264 516,79	491 561,86	1 264 516,79			
82	491 546,92	1 264 506,25	491 546,92	1 264 506,25		0,30	
891	491 562,35	1 264 484,25	491 562,35	1 264 484,25			
167	491 571,76	1 264 489,84	491 571,76	1 264 489,84		0,10	
166	491 584,67	1 264 498,03	491 584,67	1 264 498,03			

2. Сведения о частях границ уточняемого земельного участка с кадастровым номером

67:25:0010607:289

:

Обозначение части границ		Горизонтальное проложение (S), м	Описание прохождения части границ	Сведения о согласовании местоположения границ (согласовано/спорное)
от т.	до т.			
1	2	3	4	5
166	77	28,00	—	согласовано
77	76	6,04		
76	75	2,62		
75	82	18,28		

1	2	3	4	5
82	891	26,87	—	согласовано
891	167	10,95		
167	166	15,29		

3. Сведения о характеристиках уточняемого земельного участка с кадастровым номером 67:25:0010607:289 :

№ п/п	Наименование характеристики	Значение характеристики
1	2	3
1.	Адрес земельного участка	—
1.1.	Сведения о местоположении земельного участка (при отсутствии адреса) в структурированном в соответствии с федеральной информационной адресной системой виде	Российская Федерация, Смоленская область, Ярцевский р-н, Ярцево г, Чернышевского ул, д 60
1.2.	Дополнительные сведения о местоположении земельного участка	—
2.	Площадь земельного участка ± величина погрешности определения (вычисления) площади ($P \pm \Delta P$), м²	$736 \pm 9,00$
3.	Формула, примененная для вычисления предельной погрешности определения площади земельного участка, с подставленными значениями и итоговые (вычисленные) значения	$3,5 * 0,10 * \sqrt{(736,00)} = 9$
4.	Площадь земельного участка согласно сведениям Единого государственного реестра недвижимости (Ркад), м²	736,00
5.	Оценка расхождения Р и Ркад ($P - P_{кад}$), м²	0
6.	Предельный минимальный и максимальный размеры земельного участка ($P_{мин}$ и $P_{макс}$), м²	— —
7.	Кадастровый или иной государственный учетный номер (инвентарный) здания, сооружения, объекта незавершенного строительства, расположенного на земельном участке	—
8.	Вид (виды) разрешенного использования	под индивидуальным жилым домом
8.1.	Дополнительные сведения об использовании земельного участка	—
9.	Сведения о земельных участках (землях общего пользования, территории общего пользования), посредством которых обеспечивается доступ	—
10.	Иные сведения	—

4. Пояснения к сведениям об уточняемом земельном участке с кадастровым номером 67:25:0010607:289 :

1.	—
----	---

1. Сведения о характерных точках границ уточняемого земельного участка с кадастровым номером					67:25:0010607:29			:
Система координат					МСК-67, зона 1			Зона № 1
Обоз- начение харак- терных точек границ	Координаты, м				Метод определения координат	Формулы, примененные для расчета средней квадратической погрешности определения координат характерных точек границ (Mt), с подставленными в такие формулы значениями и итоговые (вычисленные) значения Mt, м	Описание закрепления точки	
	содержатся в Едином государственном реестре недвижимости		определены в результате выполнения комплексных кадастровых работ					
	X	Y	X	Y				
1	2	3	4	5	6	7	8	
132	491 258,25	1 264 965,74	491 258,25	1 264 965,74	—	0,10	—	
144	491 234,27	1 264 949,34	491 234,27	1 264 949,34				
145	491 257,15	1 264 906,74	491 257,15	1 264 906,74				
133	491 281,60	1 264 923,75	491 281,60	1 264 923,75				
132	491 258,25	1 264 965,74	491 258,25	1 264 965,74				
2. Сведения о частях границ уточняемого земельного участка с кадастровым номером					67:25:0010607:29			:
Обозначение части границ		Горизонтальное проложение (S), м	Описание прохождения части границ		Сведения о согласовании местоположения границ (согласовано/спорное)			
от т.	до т.							
1	2	3	4		5			
132	144	29,05	—		согласовано			
144	145	48,36						
145	133	29,78						
133	132	48,05						
3. Сведения о характеристиках уточняемого земельного участка с кадастровым номером					67:25:0010607:29			:
№ п/п	Наименование характеристики				Значение характеристики			
1	2				3			
1.	Адрес земельного участка				—			
1.1.	Сведения о местоположении земельного участка (при отсутствии адреса) в структурированном в соответствии с федеральной информационной адресной системой виде				Российская Федерация, Смоленская область, Ярцевский р-н, Ярцево г, Артиллеристов ул, д 17			
1.2.	Дополнительные сведения о местоположении земельного участка				—			

1	2				3		
2.	Площадь земельного участка ± величина погрешности определения (вычисления) площади (Р ± ΔР), м²				1 410 ± 13,00		
3.	Формула, примененная для вычисления предельной погрешности определения площади земельного участка, с подставленными значениями и итоговые (вычисленные) значения				3,5*0,10*√(1 410,00) = 13		
4.	Площадь земельного участка согласно сведениям Единого государственного реестра недвижимости (Ркад), м²				1 421,00		
5.	Оценка расхождения Р и Ркад (Р - Ркад), м²				11		
6.	Предельный минимальный и максимальный размеры земельного участка (Рмин и Рмакс), м²				— —		
7.	Кадастровый или иной государственный учетный номер (инвентарный) здания, сооружения, объекта незавершенного строительства, расположенного на земельном участке				—		
8.	Вид (виды) разрешенного использования				под индивидуальный жилой дом		
8.1.	Дополнительные сведения об использовании земельного участка				—		
9.	Сведения о земельных участках (землях общего пользования, территории общего пользования), посредством которых обеспечивается доступ				—		
10.	Иные сведения				—		
4. Пояснения к сведениям об уточняемом земельном участке с кадастровым номером					67:25:0010607:29 :		
1.	—						
1. Сведения о характерных точках границ уточняемого земельного участка с кадастровым номером					67:25:0010607:290 :		
Система координат МСК-67, зона 1					Зона № 1		
Обоз- начение харак- терных точек границ	Координаты, м				Метод определения координат	Формулы, примененные для расчета средней квадратической погрешности определения координат характерных точек границ (Mt), с подставленными в такие формулы значениями и итоговые (вычисленные) значения Mt, м	Описание закрепления точки
	содержатся в Едином государственном реестре недвижимости		определены в результате выполнения комплексных кадастровых работ				
	X	Y	X	Y			
1	2	3	4	5	6	7	8
1000	491 501,66	1 264 581,93	491 501,66	1 264 581,93	—	—	—

1	2	3	4	5	6	7	8
1001	491 522,28	1 264 594,52	491 522,28	1 264 594,52	—	—	
1002	491 509,58	1 264 614,64	491 509,58	1 264 614,64			
548	491 507,59	1 264 617,79	491 507,59	1 264 617,79			
567	491 502,99	1 264 615,21	491 502,99	1 264 615,21			
566	491 499,51	1 264 612,94	491 499,51	1 264 612,94			
565	491 497,50	1 264 611,63	491 497,50	1 264 611,63			
564	491 497,16	1 264 611,42	491 497,16	1 264 611,42			
563	491 497,83	1 264 608,54	491 497,83	1 264 608,54			
562	491 502,23	1 264 600,37	491 502,23	1 264 600,37			
561	491 493,22	1 264 594,56	491 493,22	1 264 594,56			
560	491 492,15	1 264 593,86	491 492,15	1 264 593,86			
559	491 483,42	1 264 588,22	491 483,42	1 264 588,22			
574	491 474,59	1 264 581,88	491 474,59	1 264 581,88			
573	491 477,50	1 264 576,96	491 477,50	1 264 576,96			
1003	491 481,67	1 264 569,77	491 481,67	1 264 569,77			
1004	491 499,92	1 264 580,99	491 499,92	1 264 580,99			
1005	491 500,74	1 264 581,36	491 500,74	1 264 581,36			
1000	491 501,66	1 264 581,93	491 501,66	1 264 581,93			

2. Сведения о частях границ уточняемого земельного участка с кадастровым номером
67:25:0010607:290
:

Обозначение части границ		Горизонтальное проложение (S), м	Описание прохождения части границ	Сведения о согласовании местоположения границ (согласовано/спорное)
от т.	до т.			
1	2	3	4	5
1000	1001	24,16	—	согласовано
1001	1002	23,79		
1002	548	3,73		
548	567	5,27		
567	566	4,15		
566	565	2,40		
565	564	0,40		
564	563	2,96		
563	562	9,28		
562	561	10,72		
561	560	1,28		
560	559	10,39		

1	2	3	4	5
559	574	10,87	—	согласовано
574	573	5,72		
573	1003	8,31		
1003	1004	21,42		
1004	1005	0,90		
1005	1000	1,08		

3. Сведения о характеристиках уточняемого земельного участка с кадастровым номером 67:25:0010607:290 :

№ п/п	Наименование характеристики	Значение характеристики
1	2	3
1.	Адрес земельного участка	—
1.1.	Сведения о местоположении земельного участка (при отсутствии адреса) в структурированном в соответствии с федеральной информационной адресной системой виде	Российская Федерация, Смоленская область, Ярцевский р-н, Ярцево г, Чернышевского ул, д 66
1.2.	Дополнительные сведения о местоположении земельного участка	—
2.	Площадь земельного участка \pm величина погрешности определения (вычисления) площади ($P \pm \Delta P$), м ²	$874 \pm 10,00$
3.	Формула, примененная для вычисления предельной погрешности определения площади земельного участка, с подставленными значениями и итоговые (вычисленные) значения	$3,5*0,10*\sqrt{(874,00)} = 10$
4.	Площадь земельного участка согласно сведениям Единого государственного реестра недвижимости (Ркад), м ²	873,00
5.	Оценка расхождения Р и Ркад ($P - P_{кад}$), м ²	1
6.	Предельный минимальный и максимальный размеры земельного участка ($P_{мин}$ и $P_{макс}$), м ²	— —
7.	Кадастровый или иной государственный учетный номер (инвентарный) здания, сооружения, объекта незавершенного строительства, расположенного на земельном участке	—
8.	Вид (виды) разрешенного использования	под индивидуальный жилой дом
8.1.	Дополнительные сведения об использовании земельного участка	—
9.	Сведения о земельных участках (землях общего пользования, территории общего пользования), посредством которых обеспечивается доступ	—
10.	Иные сведения	—

4. Пояснения к сведениям об уточняемом земельном участке с кадастровым номером

67:25:0010607:290

:

1.

—

1. Сведения о характерных точках границ уточняемого земельного участка с кадастровым номером

67:25:0010607:292

:

Система координат

МСК-67, зона 1

Зона №

1

Обоз- начение харак- терных точек границ	Координаты, м				Метод определения координат	Формулы, примененные для расчета средней квадратической погрешности определения координат характерных точек границ (Mt), с подставленными в такие формулы значениями и итоговые (вычисленные) значения Mt, м	Описание закрепления точки
	содержатся в Едином государственном реестре недвижимости		определены в результате выполнения комплексных кадастровых работ				
	X	Y	X	Y			
1	2	3	4	5	6	7	8
47	491 300,12	1 265 061,15	491 300,12	1 265 061,15	—	0,10	—
215	491 266,22	1 265 036,40	491 266,22	1 265 036,40		0,30	
1006	491 279,63	1 265 014,92	491 279,63	1 265 014,92			
272	491 291,95	1 264 995,17	491 291,95	1 264 995,17			
275	491 312,43	1 265 009,18	491 312,43	1 265 009,18			
1007	491 332,53	1 265 023,09	491 332,53	1 265 023,09			
52	491 322,32	1 265 039,30	491 322,32	1 265 039,30			
51	491 321,56	1 265 041,60	491 321,56	1 265 041,60			
50	491 314,27	1 265 054,95	491 314,27	1 265 054,95			
49	491 308,43	1 265 056,90	491 308,43	1 265 056,90			
48	491 304,64	1 265 055,16	491 304,64	1 265 055,16			
47	491 300,12	1 265 061,15	491 300,12	1 265 061,15		0,10	

2. Сведения о частях границ уточняемого земельного участка с кадастровым номером

67:25:0010607:292

:

Обозначение части границ		Горизонтальное проложение (S), м	Описание прохождения части границ	Сведения о согласовании местоположения границ (согласовано/спорное)
от т.	до т.			
1	2	3	4	5
47	215	41,97	—	согласовано
215	1006	25,32		
1006	272	23,28		
272	275	24,81		
275	1007	24,44		

1	2	3	4	5
1007	52	19,16	—	согласовано
52	51	2,42		
51	50	15,21		
50	49	6,16		
49	48	4,17		
48	47	7,50		

3. Сведения о характеристиках уточняемого земельного участка с кадастровым номером 67:25:0010607:292 :

№ п/п	Наименование характеристики	Значение характеристики
1	2	3
1.	Адрес земельного участка	—
1.1.	Сведения о местоположении земельного участка (при отсутствии адреса) в структурированном в соответствии с федеральной информационной адресной системой виде	Российская Федерация, Смоленская область, Ярцевский р-н, Ярцево г, Чернышевского ул, д 75
1.2.	Дополнительные сведения о местоположении земельного участка	—
2.	Площадь земельного участка \pm величина погрешности определения (вычисления) площади ($P \pm \Delta P$), м ²	$2\,381 \pm 17,00$
3.	Формула, примененная для вычисления предельной погрешности определения площади земельного участка, с подставленными значениями и итоговые (вычисленные) значения	$3,5*0,10*\sqrt{(2\,381,00)} = 17$
4.	Площадь земельного участка согласно сведениям Единого государственного реестра недвижимости (Ркад), м ²	2 381,00
5.	Оценка расхождения Р и Ркад ($P - P_{кад}$), м ²	0
6.	Предельный минимальный и максимальный размеры земельного участка ($P_{мин}$ и $P_{макс}$), м ²	— —
7.	Кадастровый или иной государственный учетный номер (инвентарный) здания, сооружения, объекта незавершенного строительства, расположенного на земельном участке	—
8.	Вид (виды) разрешенного использования	Под индивидуальный жилой дом
8.1.	Дополнительные сведения об использовании земельного участка	—
9.	Сведения о земельных участках (землях общего пользования, территории общего пользования), посредством которых обеспечивается доступ	—
10.	Иные сведения	—

4. Пояснения к сведениям об уточняемом земельном участке с кадастровым номером 67:25:0010607:292 :

1. —

1. Сведения о характерных точках границ уточняемого земельного участка с кадастровым номером 67:25:0010607:295 :

Система координат МСК-67, зона 1 Зона № 1

Обоз- начение харак- терных точек границ	Координаты, м				Метод определения координат	Формулы, примененные для расчета средней квадратической погрешности определения координат характерных точек границ (Mt), с подставленными в такие формулы значениями и итоговые (вычисленные) значения Mt, м	Описание закрепления точки
	содержатся в Едином государственном реестре недвижимости		определены в результате выполнения комплексных кадастровых работ				
	X	Y	X	Y			
1	2	3	4	5	6	7	8
375	491 314,15	1 264 879,74	491 314,15	1 264 879,74	—	0,10	—
1008	491 332,24	1 264 853,25	491 332,24	1 264 853,25		0,30	
1009	491 341,62	1 264 860,40	491 341,62	1 264 860,40			
1010	491 344,82	1 264 862,78	491 344,82	1 264 862,78			
1011	491 349,60	1 264 865,21	491 349,60	1 264 865,21			
1012	491 354,20	1 264 867,46	491 354,20	1 264 867,46			
1013	491 354,56	1 264 867,61	491 354,56	1 264 867,61			
1014	491 335,31	1 264 897,04	491 335,31	1 264 897,04			
1015	491 320,64	1 264 884,93	491 320,64	1 264 884,93			
375	491 314,15	1 264 879,74	491 314,15	1 264 879,74		0,10	—

2. Сведения о частях границ уточняемого земельного участка с кадастровым номером 67:25:0010607:295 :

Обозначение части границ		Горизонтальное проложение (S), м	Описание прохождения части границ	Сведения о согласовании местоположения границ (согласовано/спорное)
от т.	до т.			
1	2	3	4	5
375	1008	32,08	—	согласовано
1008	1009	11,79		
1009	1010	3,99		
1010	1011	5,36		
1011	1012	5,12		
1012	1013	0,39		
1013	1014	35,17		

1	2	3	4	5
1014	1015	19,02	—	согласовано
1015	375	8,31		
3. Сведения о характеристиках уточняемого земельного участка с кадастровым номером			67:25:0010607:295	
№ п/п	Наименование характеристики		Значение характеристики	
1	2		3	
1.	Адрес земельного участка		—	
1.1.	Сведения о местоположении земельного участка (при отсутствии адреса) в структурированном в соответствии с федеральной информационной адресной системой виде		Российская Федерация, Смоленская область, Ярцевский р-н, Ярцево г, Чернышевского ул, д 82	
1.2.	Дополнительные сведения о местоположении земельного участка		—	
2.	Площадь земельного участка ± величина погрешности определения (вычисления) площади (Р ± ΔР), м²		886 ± 10,00	
3.	Формула, примененная для вычисления предельной погрешности определения площади земельного участка, с подставленными значениями и итоговые (вычисленные) значения		3,5*0,10*√(886,00) = 10	
4.	Площадь земельного участка согласно сведениям Единого государственного реестра недвижимости (Ркад), м²		885,00	
5.	Оценка расхождения Р и Ркад (Р - Ркад), м²		1	
6.	Предельный минимальный и максимальный размеры земельного участка (Рмин и Рмакс), м²		— —	
7.	Кадастровый или иной государственный учетный номер (инвентарный) здания, сооружения, объекта незавершенного строительства, расположенного на земельном участке		—	
8.	Вид (виды) разрешенного использования		Под индивидуальный жилой дом	
8.1.	Дополнительные сведения об использовании земельного участка		—	
9.	Сведения о земельных участках (землях общего пользования, территории общего пользования), посредством которых обеспечивается доступ		—	
10.	Иные сведения		—	
4. Пояснения к сведениям об уточняемом земельном участке с кадастровым номером			67:25:0010607:295	
1.	—			

1. Сведения о характерных точках границ уточняемого земельного участка с кадастровым номером67:25:0010607:296:

Система координатМСК-67, зона 1Зона №1

Обоз- начение харак- терных точек границ	Координаты, м				Метод определения координат	Формулы, примененные для расчета средней квадратической погрешности определения координат характерных точек границ (Mt), с подставленными в такие формулы значениями и итоговые (вычисленные) значения Mt, м	Описание закрепления точки
	содержатся в Едином государственном реестре недвижимости		определены в результате выполнения комплексных кадастровых работ				
	X	Y	X	Y			
1	2	3	4	5	6	7	8
1015	491 320,64	1 264 884,93	491 320,64	1 264 884,93	—	0,30	Закрепление отсутствует
1014	491 335,31	1 264 897,04	491 335,31	1 264 897,04		0,10	
1016	491 316,62	1 264 926,11	491 316,62	1 264 926,11			
1017	491 313,20	1 264 931,64	491 313,20	1 264 931,64			
1018	491 309,10	1 264 929,20	491 309,10	1 264 929,20			
1019	491 298,25	1 264 920,73	491 298,25	1 264 920,73			
1015	491 320,64	1 264 884,93	491 320,64	1 264 884,93		0,30	

2. Сведения о частях границ уточняемого земельного участка с кадастровым номером67:25:0010607:296:

Обозначение части границ		Горизонтальное проложение (S), м	Описание прохождения части границ	Сведения о согласовании местоположения границ (согласовано/спорное)
от т.	до т.			
1	2	3	4	5
1015	1014	19,02	—	согласовано
1014	1016	34,56		
1016	1017	6,50		
1017	1018	4,77		
1018	1019	13,76		
1019	1015	42,23		

3. Сведения о характеристиках уточняемого земельного участка с кадастровым номером67:25:0010607:296:

№ п/п	Наименование характеристики	Значение характеристики
1	2	3

1	2	3
1.	Адрес земельного участка	—
1.1.	Сведения о местоположении земельного участка (при отсутствии адреса) в структурированном в соответствии с федеральной информационной адресной системой виде	Российская Федерация, Смоленская область, Ярцевский р-н, Ярцево г, Чернышевского ул, д 84
1.2.	Дополнительные сведения о местоположении земельного участка	—
2.	Площадь земельного участка \pm величина погрешности определения (вычисления) площади ($P \pm \Delta P$), м ²	$780 \pm 10,00$
3.	Формула, примененная для вычисления предельной погрешности определения площади земельного участка, с подставленными значениями и итоговые (вычисленные) значения	$3,5*0,10*\sqrt{(780,00)} = 10$
4.	Площадь земельного участка согласно сведениям Единого государственного реестра недвижимости (Ркад), м ²	780,00
5.	Оценка расхождения Р и Ркад ($P - P_{кад}$), м ²	0
6.	Предельный минимальный и максимальный размеры земельного участка ($P_{мин}$ и $P_{макс}$), м ²	— —
7.	Кадастровый или иной государственный учетный номер (инвентарный) здания, сооружения, объекта незавершенного строительства, расположенного на земельном участке	—
8.	Вид (виды) разрешенного использования	под индивидуальным жилым домом
8.1.	Дополнительные сведения об использовании земельного участка	—
9.	Сведения о земельных участках (землях общего пользования, территории общего пользования), посредством которых обеспечивается доступ	—
10.	Иные сведения	—
4. Пояснения к сведениям об уточняемом земельном участке с кадастровым номером		67:25:0010607:296 :
1.	—	

1. Сведения о характерных точках границ уточняемого земельного участка с кадастровым номером					67:25:0010607:301		
Система координат					МСК-67, зона 1		
Обозначение характерных точек границ	Координаты, м				Метод определения координат	Формулы, примененные для расчета средней квадратической погрешности определения координат характерных точек границ (Mt), с подставленными в такие формулы значениями и итоговые (вычисленные) значения Mt, м	Описание закрепления точки
	содержатся в Едином государственном реестре недвижимости		определены в результате выполнения комплексных кадастровых работ				
	X	Y	X	Y			
1	2	3	4	5	6	7	8
1020	491 464,67	1 264 927,62	491 464,67	1 264 927,62	—	0,10	—
1021	491 463,26	1 264 929,60	491 463,26	1 264 929,60			
1022	491 451,90	1 264 945,23	491 451,90	1 264 945,23			
1023	491 451,26	1 264 944,75	491 451,26	1 264 944,75			
1024	491 446,90	1 264 950,45	491 446,90	1 264 950,45			
1025	491 442,30	1 264 956,90	491 442,30	1 264 956,90			
775	491 431,22	1 264 973,30	491 431,22	1 264 973,30		0,30	Закрепление отсутствует
774	491 418,86	1 264 965,79	491 418,86	1 264 965,79			
777	491 412,87	1 264 975,35	491 412,87	1 264 975,35		0,10	—
347	491 404,07	1 264 970,34	491 404,07	1 264 970,34		—	
346	491 410,52	1 264 959,97	491 410,52	1 264 959,97		0,10	
345	491 417,06	1 264 950,40	491 417,06	1 264 950,40			
344	491 413,82	1 264 948,23	491 413,82	1 264 948,23			
64	491 416,18	1 264 945,77	491 416,18	1 264 945,77			
63	491 438,99	1 264 908,74	491 438,99	1 264 908,74			
1020	491 464,67	1 264 927,62	491 464,67	1 264 927,62			
2. Сведения о частях границ уточняемого земельного участка с кадастровым номером						67:25:0010607:301	
Обозначение части границ		Горизонтальное проложение (S), м	Описание прохождения части границ	Сведения о согласовании местоположения границ (согласовано/спорное)			
от т.	до т.						
1	2	3	4	5			
1020	1021	2,43	—	согласовано			
1021	1022	19,32					
1022	1023	0,80					

1	2	3	4	5
1023	1024	7,18	—	согласовано
1024	1025	7,92		
1025	775	19,79		
775	774	14,46		
774	777	11,28		
777	347	10,13		
347	346	12,21		
346	345	11,59		
345	344	3,90		
344	64	3,41		
64	63	43,49		
63	1020	31,87		

3. Сведения о характеристиках уточняемого земельного участка с кадастровым номером 67:25:0010607:301 :

№ п/п	Наименование характеристики	Значение характеристики
1	2	3
1.	Адрес земельного участка	—
1.1.	Сведения о местоположении земельного участка (при отсутствии адреса) в структурированном в соответствии с федеральной информационной адресной системой виде	Российская Федерация, Смоленская область, Ярцевский р-н, Ярцево г, Пограничников ул, д 5
1.2.	Дополнительные сведения о местоположении земельного участка	—
2.	Площадь земельного участка ± величина погрешности определения (вычисления) площади ($P \pm \Delta P$), м²	$1\,772 \pm 15,00$
3.	Формула, примененная для вычисления предельной погрешности определения площади земельного участка, с подставленными значениями и итоговые (вычисленные) значения	$3,5*0,10*\sqrt{(1\,772,00)} = 15$
4.	Площадь земельного участка согласно сведениям Единого государственного реестра недвижимости (Ркад), м²	1 772,00
5.	Оценка расхождения Р и Ркад ($P - P_{кад}$), м²	0
6.	Предельный минимальный и максимальный размеры земельного участка ($P_{мин}$ и $P_{макс}$), м²	— —
7.	Кадастровый или иной государственный учетный номер (инвентарный) здания, сооружения, объекта незавершенного строительства, расположенного на земельном участке	—

1	2				3		
8.	Вид (виды) разрешенного использования				индивидуальное жилищное строительство		
8.1.	Дополнительные сведения об использовании земельного участка				—		
9.	Сведения о земельных участках (землях общего пользования, территории общего пользования), посредством которых обеспечивается доступ				—		
10.	Иные сведения				—		
4. Пояснения к сведениям об уточняемом земельном участке с кадастровым номером					67:25:0010607:301 :		
1.	—						
1. Сведения о характерных точках границ уточняемого земельного участка с кадастровым номером					67:25:0010607:302 :		
Система координат					МСК-67, зона 1 Зона № 1		
Обоз- начение харак- терных точек границ	Координаты, м				Метод определения координат	Формулы, примененные для расчета средней квадратической погрешности определения координат характерных точек границ (Mt), с подставленными в такие формулы значениями и итоговые (вычисленные) значения Mt, м	Описание закрепления точки
	содержатся в Едином государственном реестре недвижимости		определены в результате выполнения комплексных кадастровых работ				
	X	Y	X	Y			
1	2	3	4	5	6	7	8
418	491 451,89	1 264 954,32	491 451,89	1 264 954,32	—	0,10	Закрепление отсутствует
423	491 447,00	1 264 962,51	491 447,00	1 264 962,51			
422	491 460,65	1 264 972,49	491 460,65	1 264 972,49			
1026	491 474,78	1 264 983,19	491 474,78	1 264 983,19			
1027	491 464,59	1 264 996,98	491 464,59	1 264 996,98			
198	491 456,86	1 264 991,59	491 456,86	1 264 991,59			
197	491 435,71	1 264 975,85	491 435,71	1 264 975,85			
776	491 435,61	1 264 976,00	491 435,61	1 264 976,00			
775	491 431,22	1 264 973,30	491 431,22	1 264 973,30			
1025	491 442,30	1 264 956,90	491 442,30	1 264 956,90			
1024	491 446,90	1 264 950,45	491 446,90	1 264 950,45			
418	491 451,89	1 264 954,32	491 451,89	1 264 954,32		0,10	

2. Сведения о частях границ уточняемого земельного участка с кадастровым номером				67:25:0010607:302		:
Обозначение части границ		Горизонтальное проложение (S), м	Описание прохождения части границ	Сведения о согласовании местоположения границ (согласовано/спорное)		
от т.	до т.					
1	2	3	4	5		
418	423	9,54	—	согласовано		
423	422	16,91				
422	1026	17,72				
1026	1027	17,15				
1027	198	9,42				
198	197	26,36				
197	776	0,18				
776	775	5,15				
775	1025	19,79				
1025	1024	7,92				
1024	418	6,31				
3. Сведения о характеристиках уточняемого земельного участка с кадастровым номером						
№ п/п	Наименование характеристики		Значение характеристики			
1	2		3			
1.	Адрес земельного участка		—			
1.1.	Сведения о местоположении земельного участка (при отсутствии адреса) в структурированном в соответствии с федеральной информационной адресной системой виде		Российская Федерация, Смоленская область, Ярцевский р-н, Ярцево г, Пограничников ул, д 5А			
1.2.	Дополнительные сведения о местоположении земельного участка		—			
2.	Площадь земельного участка ± величина погрешности определения (вычисления) площади (Р ± ΔР), м²		788 ± 10,00			
3.	Формула, примененная для вычисления предельной погрешности определения площади земельного участка, с подставленными значениями и итоговые (вычисленные) значения		3,5*0,10*√(788,00) = 10			
4.	Площадь земельного участка согласно сведениям Единого государственного реестра недвижимости (Ркад), м²		788,00			
5.	Оценка расхождения Р и Ркад (Р - Ркад), м²		0			
6.	Предельный минимальный и максимальный размеры земельного участка (Рмин и Рмакс), м²		— —			

1	2				3		
7.	Кадастровый или иной государственный учетный номер (инвентарный) здания, сооружения, объекта незавершенного строительства, расположенного на земельном участке				—		
8.	Вид (виды) разрешенного использования				Под индивидуальный жилой дом		
8.1.	Дополнительные сведения об использовании земельного участка				—		
9.	Сведения о земельных участках (землях общего пользования, территории общего пользования), посредством которых обеспечивается доступ				—		
10.	Иные сведения				—		
4. Пояснения к сведениям об уточняемом земельном участке с кадастровым номером					67:25:0010607:302 :		
1.	—						
1. Сведения о характерных точках границ уточняемого земельного участка с кадастровым номером					67:25:0010607:303 :		
Система координат МСК-67, зона 1					Зона № 1		
Обоз- начение харак- терных точек границ	Координаты, м				Метод определения координат	Формулы, примененные для расчета средней квадратической погрешности определения координат характерных точек границ (Mt), с подставленными в такие формулы значениями и итоговые (вычисленные) значения Mt, м	Описание закрепления точки
	содержатся в Едином государственном реестре недвижимости		определены в результате выполнения комплексных кадастровых работ				
	X	Y	X	Y			
1	2	3	4	5	6	7	8
419	491 466,67	1 264 932,40	491 466,67	1 264 932,40	—	—	Закрепление отсутствует
418	491 451,89	1 264 954,32	491 451,89	1 264 954,32		0,10	
1024	491 446,90	1 264 950,45	491 446,90	1 264 950,45			
1023	491 451,26	1 264 944,75	491 451,26	1 264 944,75			
1022	491 451,90	1 264 945,23	491 451,90	1 264 945,23		—	
1021	491 463,26	1 264 929,60	491 463,26	1 264 929,60			
419	491 466,67	1 264 932,40	491 466,67	1 264 932,40		—	
2. Сведения о частях границ уточняемого земельного участка с кадастровым номером					67:25:0010607:303 :		
Обозначение части границ		Горизонтальное проложение (S), м	Описание прохождения части границ		Сведения о согласовании местоположения границ (согласовано/спорное)		
от т.	до т.						
1	2	3	4		5		

1	2	3	4	5
419	418	26,44	—	согласовано
418	1024	6,31		
1024	1023	7,18		
1023	1022	0,80		
1022	1021	19,32		
1021	419	4,41		

3. Сведения о характеристиках уточняемого земельного участка с кадастровым номером 67:25:0010607:303 :

№ п/п	Наименование характеристики	Значение характеристики
1	2	3
1.	Адрес земельного участка	—
1.1.	Сведения о местоположении земельного участка (при отсутствии адреса) в структурированном в соответствии с федеральной информационной адресной системой виде	Российская Федерация, Смоленская область, Ярцевский р-н, Ярцево г, Пограничников ул, д 5А
1.2.	Дополнительные сведения о местоположении земельного участка	—
2.	Площадь земельного участка \pm величина погрешности определения (вычисления) площади ($P \pm \Delta P$), м ²	$135 \pm 4,00$
3.	Формула, примененная для вычисления предельной погрешности определения площади земельного участка, с подставленными значениями и итоговые (вычисленные) значения	$3,5*0,10*\sqrt{(135,00)} = 4$
4.	Площадь земельного участка согласно сведениям Единого государственного реестра недвижимости (Ркад), м ²	135,00
5.	Оценка расхождения Р и Ркад ($P - P_{кад}$), м ²	0
6.	Предельный минимальный и максимальный размеры земельного участка ($P_{мин}$ и $P_{макс}$), м ²	— —
7.	Кадастровый или иной государственный учетный номер (инвентарный) здания, сооружения, объекта незавершенного строительства, расположенного на земельном участке	—
8.	Вид (виды) разрешенного использования	под проезд к жилому дому
8.1.	Дополнительные сведения об использовании земельного участка	—
9.	Сведения о земельных участках (землях общего пользования, территории общего пользования), посредством которых обеспечивается доступ	—
10.	Иные сведения	—

4. Пояснения к сведениям об уточняемом земельном участке с кадастровым номером 67:25:0010607:303 :

1.	—
----	---

1. Сведения о характерных точках границ уточняемого земельного участка с кадастровым номером 67:25:0010607:304 :

Система координат		МСК-67, зона 1			Зона № 1		
Обозначение характерных точек границ	Координаты, м				Метод определения координат	Формулы, примененные для расчета средней квадратической погрешности определения координат характерных точек границ (Mt), с подставленными в такие формулы значениями и итоговые (вычисленные) значения Mt, м	Описание закрепления точки
	содержатся в Едином государственном реестре недвижимости		определены в результате выполнения комплексных кадастровых работ				
	X	Y	X	Y			
1	2	3	4	5	6	7	8
301	491 471,75	1 264 916,23	491 471,75	1 264 916,23	—	0,10	—
1028	491 461,18	1 264 907,97	491 461,18	1 264 907,97		0,30	
1029	491 488,08	1 264 869,33	491 488,08	1 264 869,33			
302	491 498,22	1 264 876,39	491 498,22	1 264 876,39			
301	491 471,75	1 264 916,23	491 471,75	1 264 916,23		0,10	

2. Сведения о частях границ уточняемого земельного участка с кадастровым номером 67:25:0010607:304 :

Обозначение части границ		Горизонтальное проложение (S), м	Описание прохождения части границ	Сведения о согласовании местоположения границ (согласовано/спорное)
от т.	до т.			
1	2	3	4	5
301	1028	13,41	—	согласовано
1028	1029	47,08		
1029	302	12,36		
302	301	47,83		

3. Сведения о характеристиках уточняемого земельного участка с кадастровым номером 67:25:0010607:304 :

№ п/п	Наименование характеристики	Значение характеристики
1	2	3

1	2	3
1.	Адрес земельного участка	—
1.1.	Сведения о местоположении земельного участка (при отсутствии адреса) в структурированном в соответствии с федеральной информационной адресной системой виде	Российская Федерация, Смоленская область, Ярцевский р-н, Ярцево г, Пограничников ул, д 6
1.2.	Дополнительные сведения о местоположении земельного участка	—
2.	Площадь земельного участка \pm величина погрешности определения (вычисления) площади ($P \pm \Delta P$), м ²	$611 \pm 9,00$
3.	Формула, примененная для вычисления предельной погрешности определения площади земельного участка, с подставленными значениями и итоговые (вычисленные) значения	$3,5*0,10*\sqrt{(611,00)} = 9$
4.	Площадь земельного участка согласно сведениям Единого государственного реестра недвижимости (Ркад), м ²	611,00
5.	Оценка расхождения Р и Ркад ($P - P_{кад}$), м ²	0
6.	Предельный минимальный и максимальный размеры земельного участка (Рмин и Рмакс), м ²	— —
7.	Кадастровый или иной государственный учетный номер (инвентарный) здания, сооружения, объекта незавершенного строительства, расположенного на земельном участке	—
8.	Вид (виды) разрешенного использования	Под индивидуальный жилой дом
8.1.	Дополнительные сведения об использовании земельного участка	—
9.	Сведения о земельных участках (землях общего пользования, территории общего пользования), посредством которых обеспечивается доступ	—
10.	Иные сведения	—
4. Пояснения к сведениям об уточняемом земельном участке с кадастровым номером		67:25:0010607:304 :
1.	—	

1. Сведения о характерных точках границ уточняемого земельного участка с кадастровым номером

67:25:0010607:306

:

Система координат

МСК-67, зона 1

Зона №

1

Обоз- начение харак- терных точек границ	Координаты, м				Метод определения координат	Формулы, примененные для расчета средней квадратической погрешности определения координат характерных точек границ (Mt), с подставленными в такие формулы значениями и итоговые (вычисленные) значения Mt, м	Описание закрепления точки
	содержатся в Едином государственном реестре недвижимости		определены в результате выполнения комплексных кадастровых работ				
	X	Y	X	Y			
1	2	3	4	5	6	7	8
1028	491 461,18	1 264 907,97	491 461,18	1 264 907,97	—	0,30	—
1030	491 434,91	1 264 887,12	491 434,91	1 264 887,12			
1031	491 439,53	1 264 881,73	491 439,53	1 264 881,73			
1032	491 466,86	1 264 850,46	491 466,86	1 264 850,46		0,10	
1033	491 470,77	1 264 853,68	491 470,77	1 264 853,68			
1034	491 478,07	1 264 860,50	491 478,07	1 264 860,50			
1029	491 488,08	1 264 869,33	491 488,08	1 264 869,33		0,30	
1028	491 461,18	1 264 907,97	491 461,18	1 264 907,97			

2. Сведения о частях границ уточняемого земельного участка с кадастровым номером

67:25:0010607:306

:

Обозначение части границ		Горизонтальное проложение (S), м	Описание прохождения части границ	Сведения о согласовании местоположения границ (согласовано/спорное)
от т.	до т.			
1	2	3	4	5
1028	1030	33,54	—	согласовано
1030	1031	7,10		
1031	1032	41,53		
1032	1033	5,07		
1033	1034	9,99		
1034	1029	13,35		
1029	1028	47,08		

3. Сведения о характеристиках уточняемого земельного участка с кадастровым номером

67:25:0010607:306

:

№ п/п	Наименование характеристики	Значение характеристики
1	2	3

1	2	3
1.	Адрес земельного участка	—
1.1.	Сведения о местоположении земельного участка (при отсутствии адреса) в структурированном в соответствии с федеральной информационной адресной системой виде	Российская Федерация, Смоленская область, Ярцевский р-н, Ярцево г, Пограничников ул, д 8
1.2.	Дополнительные сведения о местоположении земельного участка	—
2.	Площадь земельного участка \pm величина погрешности определения (вычисления) площади ($P \pm \Delta P$), м ²	1 481 \pm 13,00
3.	Формула, примененная для вычисления предельной погрешности определения площади земельного участка, с подставленными значениями и итоговые (вычисленные) значения	$3,5*0,10*\sqrt{(1\,481,00)} = 13$
4.	Площадь земельного участка согласно сведениям Единого государственного реестра недвижимости (Ркад), м ²	1 480,00
5.	Оценка расхождения Р и Ркад ($P - P_{кад}$), м ²	1
6.	Предельный минимальный и максимальный размеры земельного участка ($P_{мин}$ и $P_{макс}$), м ²	— —
7.	Кадастровый или иной государственный учетный номер (инвентарный) здания, сооружения, объекта незавершенного строительства, расположенного на земельном участке	—
8.	Вид (виды) разрешенного использования	Под индивидуальный жилой дом
8.1.	Дополнительные сведения об использовании земельного участка	—
9.	Сведения о земельных участках (землях общего пользования, территории общего пользования), посредством которых обеспечивается доступ	—
10.	Иные сведения	—
4. Пояснения к сведениям об уточняемом земельном участке с кадастровым номером		67:25:0010607:306 :
1.	—	

1. Сведения о характерных точках границ уточняемого земельного участка с кадастровым номером

67:25:0010607:308

:

Система координат

МСК-67, зона 1

Зона №

1

Обоз- начение харак- терных точек границ	Координаты, м				Метод определения координат	Формулы, примененные для расчета средней квадратической погрешности определения координат характерных точек границ (Mt), с подставленными в такие формулы значениями и итоговые (вычисленные) значения Mt, м	Описание закрепления точки
	содержатся в Едином государственном реестре недвижимости		определены в результате выполнения комплексных кадастровых работ				
	X	Y	X	Y			
1	2	3	4	5	6	7	8
1035	491 393,63	1 264 873,22	491 393,63	1 264 873,22	—	0,10	—
1036	491 393,39	1 264 873,73	491 393,39	1 264 873,73			
1037	491 372,68	1 264 905,29	491 372,68	1 264 905,29			
83	491 364,48	1 264 899,86	491 364,48	1 264 899,86			
89	491 355,16	1 264 894,37	491 355,16	1 264 894,37			
1038	491 354,33	1 264 893,93	491 354,33	1 264 893,93			
1039	491 375,59	1 264 860,23	491 375,59	1 264 860,23			
1035	491 393,63	1 264 873,22	491 393,63	1 264 873,22			

2. Сведения о частях границ уточняемого земельного участка с кадастровым номером

67:25:0010607:308

:

Обозначение части границ		Горизонтальное проложение (S), м	Описание прохождения части границ	Сведения о согласовании местоположения границ (согласовано/спорное)
от т.	до т.			
1	2	3	4	5
1035	1036	0,56	—	согласовано
1036	1037	37,75		
1037	83	9,83		
83	89	10,82		
89	1038	0,94		
1038	1039	39,85		
1039	1035	22,23		

3. Сведения о характеристиках уточняемого земельного участка с кадастровым номером

67:25:0010607:308

:

№ п/п	Наименование характеристики	Значение характеристики
1	2	3

1	2	3
1.	Адрес земельного участка	—
1.1.	Сведения о местоположении земельного участка (при отсутствии адреса) в структурированном в соответствии с федеральной информационной адресной системой виде	Российская Федерация, Смоленская область, Ярцевский р-н, Ярцево г, Пограничников ул, д 9
1.2.	Дополнительные сведения о местоположении земельного участка	—
2.	Площадь земельного участка \pm величина погрешности определения (вычисления) площади ($P \pm \Delta P$), м ²	$853 \pm 10,00$
3.	Формула, примененная для вычисления предельной погрешности определения площади земельного участка, с подставленными значениями и итоговые (вычисленные) значения	$3,5*0,10*\sqrt{(853,00)} = 10$
4.	Площадь земельного участка согласно сведениям Единого государственного реестра недвижимости (Ркад), м ²	853,00
5.	Оценка расхождения Р и Ркад ($P - P_{кад}$), м ²	0
6.	Предельный минимальный и максимальный размеры земельного участка (Рмин и Рмакс), м ²	— —
7.	Кадастровый или иной государственный учетный номер (инвентарный) здания, сооружения, объекта незавершенного строительства, расположенного на земельном участке	—
8.	Вид (виды) разрешенного использования	Малоэтажная жилая застройка (под индивидуальным жилым домом)
8.1.	Дополнительные сведения об использовании земельного участка	—
9.	Сведения о земельных участках (землях общего пользования, территории общего пользования), посредством которых обеспечивается доступ	—
10.	Иные сведения	—
4. Пояснения к сведениям об уточняемом земельном участке с кадастровым номером		67:25:0010607:308 :
1.	—	

1. Сведения о характерных точках границ уточняемого земельного участка с кадастровым номером

67:25:0010607:309

:

Система координат

МСК-67, зона 1

Зона №

1

Обоз- начение харак- терных точек границ	Координаты, м				Метод определения координат	Формулы, примененные для расчета средней квадратической погрешности определения координат характерных точек границ (Mt), с подставленными в такие формулы значениями и итоговые (вычисленные) значения Mt, м	Описание закрепления точки
	содержатся в Едином государственном реестре недвижимости		определены в результате выполнения комплексных кадастровых работ				
	X	Y	X	Y			
1	2	3	4	5	6	7	8
1040	491 457,05	1 264 842,32	491 457,05	1 264 842,32	—	0,10	—
1041	491 461,49	1 264 846,00	491 461,49	1 264 846,00			
1032	491 466,86	1 264 850,46	491 466,86	1 264 850,46			
1031	491 439,53	1 264 881,73	491 439,53	1 264 881,73		0,30	
1030	491 434,91	1 264 887,12	491 434,91	1 264 887,12		—	
1042	491 431,17	1 264 884,09	491 431,17	1 264 884,09		0,10	
1043	491 415,43	1 264 871,11	491 415,43	1 264 871,11			
1044	491 443,89	1 264 830,54	491 443,89	1 264 830,54			
1040	491 457,05	1 264 842,32	491 457,05	1 264 842,32			

2. Сведения о частях границ уточняемого земельного участка с кадастровым номером

67:25:0010607:309

:

Обозначение части границ		Горизонтальное проложение (S), м	Описание прохождения части границ	Сведения о согласовании местоположения границ (согласовано/спорное)
от т.	до т.			
1	2	3	4	5
1040	1041	5,77	—	согласовано
1041	1032	6,98		
1032	1031	41,53		
1031	1030	7,10		
1030	1042	4,81		
1042	1043	20,40		
1043	1044	49,56		
1044	1040	17,66		

3. Сведения о характеристиках уточняемого земельного участка с кадастровым номером

67:25:0010607:309

:

№ п/п	Наименование характеристики	Значение характеристики
-------	-----------------------------	-------------------------

1	2	3
1.	Адрес земельного участка	—
1.1.	Сведения о местоположении земельного участка (при отсутствии адреса) в структурированном в соответствии с федеральной информационной адресной системой виде	Российская Федерация, Смоленская область, Ярцевский р-н, Ярцево г, Пограничников ул, д 10
1.2.	Дополнительные сведения о местоположении земельного участка	—
2.	Площадь земельного участка \pm величина погрешности определения (вычисления) площади ($P \pm \Delta P$), м ²	$1\,357 \pm 13,00$
3.	Формула, примененная для вычисления предельной погрешности определения площади земельного участка, с подставленными значениями и итоговые (вычисленные) значения	$3,5*0,10*\sqrt{(1\,357,00)} = 13$
4.	Площадь земельного участка согласно сведениям Единого государственного реестра недвижимости (Ркад), м ²	1 357,00
5.	Оценка расхождения Р и Ркад ($P - P_{кад}$), м ²	0
6.	Предельный минимальный и максимальный размеры земельного участка ($P_{мин}$ и $P_{макс}$), м ²	— —
7.	Кадастровый или иной государственный учетный номер (инвентарный) здания, сооружения, объекта незавершенного строительства, расположенного на земельном участке	—
8.	Вид (виды) разрешенного использования	Под индивидуальный жилой дом
8.1.	Дополнительные сведения об использовании земельного участка	—
9.	Сведения о земельных участках (землях общего пользования, территории общего пользования), посредством которых обеспечивается доступ	—
10.	Иные сведения	—
4. Пояснения к сведениям об уточняемом земельном участке с кадастровым номером		67:25:0010607:309 :
1.	—	

1. Сведения о характерных точках границ уточняемого земельного участка с кадастровым номером67:25:0010607:31:

Система координатМСК-67, зона 1Зона №1

Обоз- начение харак- терных точек границ	Координаты, м				Метод определения координат	Формулы, примененные для расчета средней квадратической погрешности определения координат характерных точек границ (Mt), с подставленными в такие формулы значениями и итоговые (вычисленные) значения Mt, м	Описание закрепления точки
	содержатся в Едином государственном реестре недвижимости		определены в результате выполнения комплексных кадастровых работ				
	X	Y	X	Y			
1	2	3	4	5	6	7	8
146	491 166,96	1 264 593,10	491 166,96	1 264 593,10	—	0,10	—
147	491 190,43	1 264 609,36	491 190,43	1 264 609,36			
148	491 178,91	1 264 627,31	491 178,91	1 264 627,31			
149	491 178,61	1 264 627,81	491 178,61	1 264 627,81			Долговременный межевой знак
150	491 156,18	1 264 610,36	491 156,18	1 264 610,36			—
146	491 166,96	1 264 593,10	491 166,96	1 264 593,10			

2. Сведения о частях границ уточняемого земельного участка с кадастровым номером67:25:0010607:31:

Обозначение части границ		Горизонтальное проложение (S), м	Описание прохождения части границ	Сведения о согласовании местоположения границ (согласовано/спорное)
от т.	до т.			
1	2	3	4	5
146	147	28,55	—	согласовано
147	148	21,33		
148	149	0,58		
149	150	28,42		
150	146	20,35		

3. Сведения о характеристиках уточняемого земельного участка с кадастровым номером67:25:0010607:31:

№ п/п	Наименование характеристики	Значение характеристики
1	2	3

1	2	3
1.	Адрес земельного участка	—
1.1.	Сведения о местоположении земельного участка (при отсутствии адреса) в структурированном в соответствии с федеральной информационной адресной системой виде	Российская Федерация, Смоленская область, Ярцевский р-н, Ярцево г, 50 лет Октября ул, д 47
1.2.	Дополнительные сведения о местоположении земельного участка	—
2.	Площадь земельного участка \pm величина погрешности определения (вычисления) площади ($P \pm \Delta P$), м ²	$600 \pm 9,00$
3.	Формула, примененная для вычисления предельной погрешности определения площади земельного участка, с подставленными значениями и итоговые (вычисленные) значения	$3,5*0,10*\sqrt{(600,00)} = 9$
4.	Площадь земельного участка согласно сведениям Единого государственного реестра недвижимости (Ркад), м ²	600,00
5.	Оценка расхождения Р и Ркад ($P - P_{кад}$), м ²	0
6.	Предельный минимальный и максимальный размеры земельного участка ($P_{мин}$ и $P_{макс}$), м ²	— —
7.	Кадастровый или иной государственный учетный номер (инвентарный) здания, сооружения, объекта незавершенного строительства, расположенного на земельном участке	—
8.	Вид (виды) разрешенного использования	Под индивидуальный жилой дом
8.1.	Дополнительные сведения об использовании земельного участка	—
9.	Сведения о земельных участках (землях общего пользования, территории общего пользования), посредством которых обеспечивается доступ	—
10.	Иные сведения	—
4. Пояснения к сведениям об уточняемом земельном участке с кадастровым номером		67:25:0010607:31 :
1.	—	

1. Сведения о характерных точках границ уточняемого земельного участка с кадастровым номером

67:25:0010607:313

:

Система координат

МСК-67, зона 1

Зона №

1

Обоз- начение харак- терных точек границ	Координаты, м				Метод определения координат	Формулы, примененные для расчета средней квадратической погрешности определения координат характерных точек границ (Mt), с подставленными в такие формулы значениями и итоговые (вычисленные) значения Mt, м	Описание закрепления точки
	содержатся в Едином государственном реестре недвижимости		определены в результате выполнения комплексных кадастровых работ				
	X	Y	X	Y			
1	2	3	4	5	6	7	8
371	491 320,93	1 264 817,97	491 320,93	1 264 817,97	—	0,10	Закрепление отсутствует
232	491 293,33	1 264 860,68	491 293,33	1 264 860,68		0,30	
231	491 288,29	1 264 855,48	491 288,29	1 264 855,48			
783	491 275,02	1 264 844,20	491 275,02	1 264 844,20		0,10	
794	491 271,93	1 264 841,73	491 271,93	1 264 841,73			
1045	491 284,91	1 264 821,07	491 284,91	1 264 821,07			
1046	491 286,66	1 264 817,75	491 286,66	1 264 817,75			
1047	491 296,69	1 264 799,59	491 296,69	1 264 799,59			
371	491 320,93	1 264 817,97	491 320,93	1 264 817,97			

2. Сведения о частях границ уточняемого земельного участка с кадастровым номером

67:25:0010607:313

:

Обозначение части границ		Горизонтальное проложение (S), м	Описание прохождения части границ	Сведения о согласовании местоположения границ (согласовано/спорное)
от т.	до т.			
1	2	3	4	5
371	232	50,85	—	согласовано
232	231	7,24		
231	783	17,42		
783	794	3,96		
794	1045	24,40		
1045	1046	3,75		
1046	1047	20,75		
1047	371	30,42		

3. Сведения о характеристиках уточняемого земельного участка с кадастровым номером

67:25:0010607:313

:

№ п/п	Наименование характеристики	Значение характеристики
-------	-----------------------------	-------------------------

1	2	3
1.	Адрес земельного участка	—
1.1.	Сведения о местоположении земельного участка (при отсутствии адреса) в структурированном в соответствии с федеральной информационной адресной системой виде	Российская Федерация, Смоленская область, Ярцевский р-н, Ярцево г, Пограничников ул, д 15
1.2.	Дополнительные сведения о местоположении земельного участка	—
2.	Площадь земельного участка \pm величина погрешности определения (вычисления) площади ($P \pm \Delta P$), м ²	1 431 \pm 13,00
3.	Формула, примененная для вычисления предельной погрешности определения площади земельного участка, с подставленными значениями и итоговые (вычисленные) значения	$3,5*0,10*\sqrt{(1\ 431,00)} = 13$
4.	Площадь земельного участка согласно сведениям Единого государственного реестра недвижимости (Ркад), м ²	1 431,00
5.	Оценка расхождения Р и Ркад ($P - P_{кад}$), м ²	0
6.	Предельный минимальный и максимальный размеры земельного участка ($P_{мин}$ и $P_{макс}$), м ²	— —
7.	Кадастровый или иной государственный учетный номер (инвентарный) здания, сооружения, объекта незавершенного строительства, расположенного на земельном участке	—
8.	Вид (виды) разрешенного использования	Под индивидуальным жилым домом
8.1.	Дополнительные сведения об использовании земельного участка	—
9.	Сведения о земельных участках (землях общего пользования, территории общего пользования), посредством которых обеспечивается доступ	—
10.	Иные сведения	—
4. Пояснения к сведениям об уточняемом земельном участке с кадастровым номером		67:25:0010607:313 :
1.	—	

1. Сведения о характерных точках границ уточняемого земельного участка с кадастровым номером67:25:0010607:314:

Система координатМСК-67, зона 1Зона №1

Обоз- начение харак- терных точек границ	Координаты, м				Метод определения координат	Формулы, примененные для расчета средней квадратической погрешности определения координат характерных точек границ (Mt), с подставленными в такие формулы значениями и итоговые (вычисленные) значения Mt, м	Описание закрепления точки
	содержатся в Едином государственном реестре недвижимости		определены в результате выполнения комплексных кадастровых работ				
	X	Y	X	Y			
1	2	3	4	5	6	7	8
1048	491 382,13	1 264 781,47	491 382,13	1 264 781,47	—	0,10	—
1049	491 393,96	1 264 791,00	491 393,96	1 264 791,00			
1050	491 398,88	1 264 794,75	491 398,88	1 264 794,75			
1051	491 372,87	1 264 839,22	491 372,87	1 264 839,22			
1052	491 366,01	1 264 834,04	491 366,01	1 264 834,04			
1053	491 354,26	1 264 824,84	491 354,26	1 264 824,84			
1048	491 382,13	1 264 781,47	491 382,13	1 264 781,47			

2. Сведения о частях границ уточняемого земельного участка с кадастровым номером67:25:0010607:314:

Обозначение части границ		Горизонтальное проложение (S), м	Описание прохождения части границ	Сведения о согласовании местоположения границ (согласовано/спорное)
от т.	до т.			
1	2	3	4	5
1048	1049	15,19	—	согласовано
1049	1050	6,19		
1050	1051	51,52		
1051	1052	8,60		
1052	1053	14,92		
1053	1048	51,55		

3. Сведения о характеристиках уточняемого земельного участка с кадастровым номером67:25:0010607:314:

№ п/п	Наименование характеристики	Значение характеристики
1	2	3

1	2	3
1.	Адрес земельного участка	—
1.1.	Сведения о местоположении земельного участка (при отсутствии адреса) в структурированном в соответствии с федеральной информационной адресной системой виде	Российская Федерация, Смоленская область, Ярцевский р-н, Ярцево г, Пограничников ул, д 16/78
1.2.	Дополнительные сведения о местоположении земельного участка	—
2.	Площадь земельного участка \pm величина погрешности определения (вычисления) площади ($P \pm \Delta P$), м ²	1 149 \pm 12,00
3.	Формула, примененная для вычисления предельной погрешности определения площади земельного участка, с подставленными значениями и итоговые (вычисленные) значения	$3,5 \cdot 0,10 \cdot \sqrt{(1\,149,00)} = 12$
4.	Площадь земельного участка согласно сведениям Единого государственного реестра недвижимости (Ркад), м ²	1 149,00
5.	Оценка расхождения Р и Ркад ($P - P_{\text{кад}}$), м ²	0
6.	Предельный минимальный и максимальный размеры земельного участка (Рмин и Рмакс), м ²	— —
7.	Кадастровый или иной государственный учетный номер (инвентарный) здания, сооружения, объекта незавершенного строительства, расположенного на земельном участке	—
8.	Вид (виды) разрешенного использования	под индивидуальным жилым домом
8.1.	Дополнительные сведения об использовании земельного участка	—
9.	Сведения о земельных участках (землях общего пользования, территории общего пользования), посредством которых обеспечивается доступ	—
10.	Иные сведения	—
4. Пояснения к сведениям об уточняемом земельном участке с кадастровым номером		67:25:0010607:314 :
1.	—	

1. Сведения о характерных точках границ уточняемого земельного участка с кадастровым номером67:25:0010607:315:

Система координатМСК-67, зона 1Зона №1

Обоз- начение харак- терных точек границ	Координаты, м				Метод определения координат	Формулы, примененные для расчета средней квадратической погрешности определения координат характерных точек границ (Mt), с подставленными в такие формулы значениями и итоговые (вычисленные) значения Mt, м	Описание закрепления точки
	содержатся в Едином государственном реестре недвижимости		определены в результате выполнения комплексных кадастровых работ				
	X	Y	X	Y			
1	2	3	4	5	6	7	8
1047	491 296,69	1 264 799,59	491 296,69	1 264 799,59	—	0,10	Закрепление отсутствует
1046	491 286,66	1 264 817,75	491 286,66	1 264 817,75			
1045	491 284,91	1 264 821,07	491 284,91	1 264 821,07			
794	491 271,93	1 264 841,73	491 271,93	1 264 841,73			
793	491 262,65	1 264 835,63	491 262,65	1 264 835,63		0,30	—
803	491 245,73	1 264 821,49	491 245,73	1 264 821,49			
1054	491 273,95	1 264 780,62	491 273,95	1 264 780,62			
1047	491 296,69	1 264 799,59	491 296,69	1 264 799,59		0,10	Закрепление отсутствует

2. Сведения о частях границ уточняемого земельного участка с кадастровым номером67:25:0010607:315:

Обозначение части границ		Горизонтальное проложение (S), м	Описание прохождения части границ	Сведения о согласовании местоположения границ (согласовано/спорное)
от т.	до т.			
1	2	3	4	5
1047	1046	20,75	—	согласовано
1046	1045	3,75		
1045	794	24,40		
794	793	11,11		
793	803	22,05		
803	1054	49,67		
1054	1047	29,61		

3. Сведения о характеристиках уточняемого земельного участка с кадастровым номером67:25:0010607:315:

№ п/п	Наименование характеристики	Значение характеристики
1	2	3

1	2	3
1.	Адрес земельного участка	—
1.1.	Сведения о местоположении земельного участка (при отсутствии адреса) в структурированном в соответствии с федеральной информационной адресной системой виде	Российская Федерация, Смоленская область, Ярцевский р-н, Ярцево г, Пограничников ул, д 17
1.2.	Дополнительные сведения о местоположении земельного участка	—
2.	Площадь земельного участка \pm величина погрешности определения (вычисления) площади ($P \pm \Delta P$), м ²	$1\,566 \pm 14,00$
3.	Формула, примененная для вычисления предельной погрешности определения площади земельного участка, с подставленными значениями и итоговые (вычисленные) значения	$3,5*0,10*\sqrt{(1\,566,00)} = 14$
4.	Площадь земельного участка согласно сведениям Единого государственного реестра недвижимости (Ркад), м ²	1 566,00
5.	Оценка расхождения Р и Ркад ($P - P_{кад}$), м ²	0
6.	Предельный минимальный и максимальный размеры земельного участка ($P_{мин}$ и $P_{макс}$), м ²	— —
7.	Кадастровый или иной государственный учетный номер (инвентарный) здания, сооружения, объекта незавершенного строительства, расположенного на земельном участке	—
8.	Вид (виды) разрешенного использования	под индивидуальный жилой дом
8.1.	Дополнительные сведения об использовании земельного участка	—
9.	Сведения о земельных участках (землях общего пользования, территории общего пользования), посредством которых обеспечивается доступ	—
10.	Иные сведения	—
4. Пояснения к сведениям об уточняемом земельном участке с кадастровым номером		67:25:0010607:315 :
1.	—	

1. Сведения о характерных точках границ уточняемого земельного участка с кадастровым номером

67:25:0010607:317

Система координат

МСК-67, зона 1

Зона №

1

Обоз- начение харак- терных точек границ	Координаты, м				Метод определения координат	Формулы, примененные для расчета средней квадратической погрешности определения координат характерных точек границ (Mt), с подставленными в такие формулы значениями и итоговые (вычисленные) значения Mt, м	Описание закрепления точки
	содержатся в Едином государственном реестре недвижимости		определены в результате выполнения комплексных кадастровых работ				
	X	Y	X	Y			
1	2	3	4	5	6	7	8
1054	491 273,95	1 264 780,62	491 273,95	1 264 780,62	—	0,10	—
803	491 245,73	1 264 821,49	491 245,73	1 264 821,49		0,30	
802	491 239,96	1 264 816,38	491 239,96	1 264 816,38		0,10	
1055	491 222,24	1 264 802,06	491 222,24	1 264 802,06			
1056	491 234,83	1 264 784,75	491 234,83	1 264 784,75			
1057	491 248,95	1 264 767,13	491 248,95	1 264 767,13			
1058	491 251,17	1 264 763,11	491 251,17	1 264 763,11			
1054	491 273,95	1 264 780,62	491 273,95	1 264 780,62			

2. Сведения о частях границ уточняемого земельного участка с кадастровым номером

67:25:0010607:317

Обозначение части границ		Горизонтальное проложение (S), м	Описание прохождения части границ	Сведения о согласовании местоположения границ (согласовано/спорное)
от т.	до т.			
1	2	3	4	5
1054	803	49,67	—	согласовано
803	802	7,71		
802	1055	22,78		
1055	1056	21,40		
1056	1057	22,58		
1057	1058	4,59		
1058	1054	28,73		

3. Сведения о характеристиках уточняемого земельного участка с кадастровым номером

67:25:0010607:317

№ п/п	Наименование характеристики	Значение характеристики
1	2	3

1	2	3
1.	Адрес земельного участка	—
1.1.	Сведения о местоположении земельного участка (при отсутствии адреса) в структурированном в соответствии с федеральной информационной адресной системой виде	Российская Федерация, Смоленская область, Ярцевский р-н, Ярцево г, Пограничников ул, д 19
1.2.	Дополнительные сведения о местоположении земельного участка	—
2.	Площадь земельного участка \pm величина погрешности определения (вычисления) площади ($P \pm \Delta P$), м ²	$1\,444 \pm 13,00$
3.	Формула, примененная для вычисления предельной погрешности определения площади земельного участка, с подставленными значениями и итоговые (вычисленные) значения	$3,5*0,10*\sqrt{(1\,444,00)} = 13$
4.	Площадь земельного участка согласно сведениям Единого государственного реестра недвижимости (Ркад), м ²	1 444,00
5.	Оценка расхождения Р и Ркад ($P - P_{\text{кад}}$), м ²	0
6.	Предельный минимальный и максимальный размеры земельного участка ($P_{\text{мин}}$ и $P_{\text{макс}}$), м ²	— —
7.	Кадастровый или иной государственный учетный номер (инвентарный) здания, сооружения, объекта незавершенного строительства, расположенного на земельном участке	—
8.	Вид (виды) разрешенного использования	индивидуальное жилищное строительство
8.1.	Дополнительные сведения об использовании земельного участка	—
9.	Сведения о земельных участках (землях общего пользования, территории общего пользования), посредством которых обеспечивается доступ	—
10.	Иные сведения	—
4. Пояснения к сведениям об уточняемом земельном участке с кадастровым номером		67:25:0010607:317 :
1.	—	

1. Сведения о характерных точках границ уточняемого земельного участка с кадастровым номером67:25:0010607:318:

Система координатМСК-67, зона 1Зона №1

Обоз- начение харак- терных точек границ	Координаты, м				Метод определения координат	Формулы, примененные для расчета средней квадратической погрешности определения координат характерных точек границ (Mt), с подставленными в такие формулы значениями и итоговые (вычисленные) значения Mt, м	Описание закрепления точки
	содержатся в Едином государственном реестре недвижимости		определены в результате выполнения комплексных кадастровых работ				
	X	Y	X	Y			
1	2	3	4	5	6	7	8
227	491 338,34	1 264 746,68	491 338,34	1 264 746,68	—	0,10	—
226	491 346,71	1 264 753,23	491 346,71	1 264 753,23		0,30	
876	491 359,65	1 264 763,51	491 359,65	1 264 763,51			
1059	491 331,19	1 264 806,60	491 331,19	1 264 806,60			
1060	491 306,24	1 264 787,26	491 306,24	1 264 787,26			
1061	491 319,67	1 264 771,02	491 319,67	1 264 771,02			
227	491 338,34	1 264 746,68	491 338,34	1 264 746,68		0,10	

2. Сведения о частях границ уточняемого земельного участка с кадастровым номером67:25:0010607:318:

Обозначение части границ		Горизонтальное проложение (S), м	Описание прохождения части границ	Сведения о согласовании местоположения границ (согласовано/спорное)
от т.	до т.			
1	2	3	4	5
227	226	10,63	—	согласовано
226	876	16,53		
876	1059	51,64		
1059	1060	31,57		
1060	1061	21,07		
1061	227	30,68		

3. Сведения о характеристиках уточняемого земельного участка с кадастровым номером67:25:0010607:318:

№ п/п	Наименование характеристики	Значение характеристики
1	2	3

1	2	3
1.	Адрес земельного участка	—
1.1.	Сведения о местоположении земельного участка (при отсутствии адреса) в структурированном в соответствии с федеральной информационной адресной системой виде	215800, Российская Федерация, Смоленская область, Ярцевский р-н, Ярцево г, Пограничников ул, д 20
1.2.	Дополнительные сведения о местоположении земельного участка	—
2.	Площадь земельного участка \pm величина погрешности определения (вычисления) площади ($P \pm \Delta P$), м ²	1 504 \pm 14,00
3.	Формула, примененная для вычисления предельной погрешности определения площади земельного участка, с подставленными значениями и итоговые (вычисленные) значения	$3,5*0,10*\sqrt{(1\ 504,00)} = 14$
4.	Площадь земельного участка согласно сведениям Единого государственного реестра недвижимости (Ркад), м ²	1 504,00
5.	Оценка расхождения Р и Ркад ($P - P_{кад}$), м ²	0
6.	Предельный минимальный и максимальный размеры земельного участка ($P_{мин}$ и $P_{макс}$), м ²	— —
7.	Кадастровый или иной государственный учетный номер (инвентарный) здания, сооружения, объекта незавершенного строительства, расположенного на земельном участке	—
8.	Вид (виды) разрешенного использования	Под индивидуальный жилой дом
8.1.	Дополнительные сведения об использовании земельного участка	—
9.	Сведения о земельных участках (землях общего пользования, территории общего пользования), посредством которых обеспечивается доступ	—
10.	Иные сведения	—
4. Пояснения к сведениям об уточняемом земельном участке с кадастровым номером		67:25:0010607:318 :
1.	—	

1. Сведения о характерных точках границ уточняемого земельного участка с кадастровым номером

67:25:0010607:319

:

Система координат

МСК-67, зона 1

Зона №

1

Обоз- начение харак- терных точек границ	Координаты, м				Метод определения координат	Формулы, примененные для расчета средней квадратической погрешности определения координат характерных точек границ (Mt), с подставленными в такие формулы значениями и итоговые (вычисленные) значения Mt, м	Описание закрепления точки
	содержатся в Едином государственном реестре недвижимости		определены в результате выполнения комплексных кадастровых работ				
	X	Y	X	Y			
1	2	3	4	5	6	7	8
1055	491 222,24	1 264 802,06	491 222,24	1 264 802,06	—	0,10	—
815	491 215,20	1 264 797,49	491 215,20	1 264 797,49			Закрепление отсутствует
822	491 197,10	1 264 784,67	491 197,10	1 264 784,67			
1062	491 226,21	1 264 745,03	491 226,21	1 264 745,03		0,30	—
1058	491 251,17	1 264 763,11	491 251,17	1 264 763,11			
1057	491 248,95	1 264 767,13	491 248,95	1 264 767,13			
1056	491 234,83	1 264 784,75	491 234,83	1 264 784,75			
1055	491 222,24	1 264 802,06	491 222,24	1 264 802,06			

2. Сведения о частях границ уточняемого земельного участка с кадастровым номером

67:25:0010607:319

:

Обозначение части границ		Горизонтальное проложение (S), м	Описание прохождения части границ	Сведения о согласовании местоположения границ (согласовано/спорное)
от т.	до т.			
1	2	3	4	5
1055	815	8,39	—	согласовано
815	822	22,18		
822	1062	49,18		
1062	1058	30,82		
1058	1057	4,59		
1057	1056	22,58		
1056	1055	21,40		

3. Сведения о характеристиках уточняемого земельного участка с кадастровым номером

67:25:0010607:319

:

№ п/п	Наименование характеристики	Значение характеристики
1	2	3

1	2	3
1.	Адрес земельного участка	—
1.1.	Сведения о местоположении земельного участка (при отсутствии адреса) в структурированном в соответствии с федеральной информационной адресной системой виде	Российская Федерация, Смоленская область, Ярцевский р-н, Ярцево г, Пограничников ул, д 21
1.2.	Дополнительные сведения о местоположении земельного участка	—
2.	Площадь земельного участка \pm величина погрешности определения (вычисления) площади ($P \pm \Delta P$), м ²	1 506 \pm 14,00
3.	Формула, примененная для вычисления предельной погрешности определения площади земельного участка, с подставленными значениями и итоговые (вычисленные) значения	$3,5*0,10*\sqrt{(1\ 506,00)} = 14$
4.	Площадь земельного участка согласно сведениям Единого государственного реестра недвижимости (Ркад), м ²	1 506,00
5.	Оценка расхождения Р и Ркад ($P - P_{кад}$), м ²	0
6.	Предельный минимальный и максимальный размеры земельного участка ($P_{мин}$ и $P_{макс}$), м ²	— —
7.	Кадастровый или иной государственный учетный номер (инвентарный) здания, сооружения, объекта незавершенного строительства, расположенного на земельном участке	—
8.	Вид (виды) разрешенного использования	под индивидуальный жилой дом
8.1.	Дополнительные сведения об использовании земельного участка	—
9.	Сведения о земельных участках (землях общего пользования, территории общего пользования), посредством которых обеспечивается доступ	—
10.	Иные сведения	—
4. Пояснения к сведениям об уточняемом земельном участке с кадастровым номером		67:25:0010607:319 :
1.	—	

1. Сведения о характерных точках границ уточняемого земельного участка с кадастровым номером67:25:0010607:32:

Система координатМСК-67, зона 1Зона №1

Обоз- начение харак- терных точек границ	Координаты, м				Метод определения координат	Формулы, примененные для расчета средней квадратической погрешности определения координат характерных точек границ (Mt), с подставленными в такие формулы значениями и итоговые (вычисленные) значения Mt, м	Описание закрепления точки
	содержатся в Едином государственном реестре недвижимости		определены в результате выполнения комплексных кадастровых работ				
	X	Y	X	Y			
1	2	3	4	5	6	7	8
151	491 140,34	1 264 695,54	491 140,34	1 264 695,54	—	0,10	Закрепление отсутствует
94	491 122,95	1 264 725,97	491 122,95	1 264 725,97		—	
93	491 122,22	1 264 725,35	491 122,22	1 264 725,35		0,10	
152	491 095,27	1 264 705,01	491 095,27	1 264 705,01			
153	491 112,92	1 264 677,57	491 112,92	1 264 677,57			
151	491 140,34	1 264 695,54	491 140,34	1 264 695,54			

2. Сведения о частях границ уточняемого земельного участка с кадастровым номером67:25:0010607:32:

Обозначение части границ		Горизонтальное проложение (S), м	Описание прохождения части границ	Сведения о согласовании местоположения границ (согласовано/спорное)
от т.	до т.			
1	2	3	4	5
151	94	35,05	—	согласовано
94	93	0,96		
93	152	33,76		
152	153	32,63		
153	151	32,78		

3. Сведения о характеристиках уточняемого земельного участка с кадастровым номером67:25:0010607:32:

№ п/п	Наименование характеристики	Значение характеристики
1	2	3

1	2	3
1.	Адрес земельного участка	—
1.1.	Сведения о местоположении земельного участка (при отсутствии адреса) в структурированном в соответствии с федеральной информационной адресной системой виде	Российская Федерация, Смоленская область, Ярцевский р-н, Ярцево г, 50 лет Октября ул, д 53
1.2.	Дополнительные сведения о местоположении земельного участка	—
2.	Площадь земельного участка \pm величина погрешности определения (вычисления) площади ($P \pm \Delta P$), м ²	$1\,137 \pm 12,00$
3.	Формула, примененная для вычисления предельной погрешности определения площади земельного участка, с подставленными значениями и итоговые (вычисленные) значения	$3,5*0,10*\sqrt{(1\,137,00)} = 12$
4.	Площадь земельного участка согласно сведениям Единого государственного реестра недвижимости (Ркад), м ²	1 137,00
5.	Оценка расхождения Р и Ркад ($P - P_{кад}$), м ²	0
6.	Предельный минимальный и максимальный размеры земельного участка ($P_{мин}$ и $P_{макс}$), м ²	— —
7.	Кадастровый или иной государственный учетный номер (инвентарный) здания, сооружения, объекта незавершенного строительства, расположенного на земельном участке	—
8.	Вид (виды) разрешенного использования	под индивидуальным жилым домом
8.1.	Дополнительные сведения об использовании земельного участка	—
9.	Сведения о земельных участках (землях общего пользования, территории общего пользования), посредством которых обеспечивается доступ	—
10.	Иные сведения	—
4. Пояснения к сведениям об уточняемом земельном участке с кадастровым номером		67:25:0010607:32 :
1.	—	

1. Сведения о характерных точках границ уточняемого земельного участка с кадастровым номером67:25:0010607:320:

Система координатМСК-67, зона 1Зона №1

Обоз- начение харак- терных точек границ	Координаты, м				Метод определения координат	Формулы, примененные для расчета средней квадратической погрешности определения координат характерных точек границ (Mt), с подставленными в такие формулы значениями и итоговые (вычисленные) значения Mt, м	Описание закрепления точки
	содержатся в Едином государственном реестре недвижимости		определены в результате выполнения комплексных кадастровых работ				
	X	Y	X	Y			
1	2	3	4	5	6	7	8
223	491 322,77	1 264 733,32	491 322,77	1 264 733,32	—	0,10	—
227	491 338,34	1 264 746,68	491 338,34	1 264 746,68		0,30	
1061	491 319,67	1 264 771,02	491 319,67	1 264 771,02			
1060	491 306,24	1 264 787,26	491 306,24	1 264 787,26			
1063	491 283,14	1 264 768,96	491 283,14	1 264 768,96			
877	491 315,49	1 264 727,07	491 315,49	1 264 727,07			
223	491 322,77	1 264 733,32	491 322,77	1 264 733,32		0,10	

2. Сведения о частях границ уточняемого земельного участка с кадастровым номером67:25:0010607:320:

Обозначение части границ		Горизонтальное проложение (S), м	Описание прохождения части границ	Сведения о согласовании местоположения границ (согласовано/спорное)
от т.	до т.			
1	2	3	4	5
223	227	20,52	—	согласовано
227	1061	30,68		
1061	1060	21,07		
1060	1063	29,47		
1063	877	52,93		
877	223	9,59		

3. Сведения о характеристиках уточняемого земельного участка с кадастровым номером67:25:0010607:320:

№ п/п	Наименование характеристики	Значение характеристики
1	2	3

1	2	3
1.	Адрес земельного участка	—
1.1.	Сведения о местоположении земельного участка (при отсутствии адреса) в структурированном в соответствии с федеральной информационной адресной системой виде	Российская Федерация, Смоленская область, Ярцевский р-н, Ярцево г, Пограничников ул, д 22
1.2.	Дополнительные сведения о местоположении земельного участка	—
2.	Площадь земельного участка \pm величина погрешности определения (вычисления) площади ($P \pm \Delta P$), м ²	$1\,570 \pm 14,00$
3.	Формула, примененная для вычисления предельной погрешности определения площади земельного участка, с подставленными значениями и итоговые (вычисленные) значения	$3,5*0,10*\sqrt{(1\,570,00)} = 14$
4.	Площадь земельного участка согласно сведениям Единого государственного реестра недвижимости (Ркад), м ²	1 570,00
5.	Оценка расхождения Р и Ркад ($P - P_{\text{кад}}$), м ²	0
6.	Предельный минимальный и максимальный размеры земельного участка ($P_{\text{мин}}$ и $P_{\text{макс}}$), м ²	— —
7.	Кадастровый или иной государственный учетный номер (инвентарный) здания, сооружения, объекта незавершенного строительства, расположенного на земельном участке	—
8.	Вид (виды) разрешенного использования	Под индивидуальный жилой дом
8.1.	Дополнительные сведения об использовании земельного участка	—
9.	Сведения о земельных участках (землях общего пользования, территории общего пользования), посредством которых обеспечивается доступ	—
10.	Иные сведения	—
4. Пояснения к сведениям об уточняемом земельном участке с кадастровым номером		67:25:0010607:320 :
1.	—	

1. Сведения о характерных точках границ уточняемого земельного участка с кадастровым номером

67:25:0010607:325

:

Система координат

МСК-67, зона 1

Зона №

1

Обоз- начение харак- терных точек границ	Координаты, м				Метод определения координат	Формулы, примененные для расчета средней квадратической погрешности определения координат характерных точек границ (Mt), с подставленными в такие формулы значениями и итоговые (вычисленные) значения Mt, м	Описание закрепления точки
	содержатся в Едином государственном реестре недвижимости		определены в результате выполнения комплексных кадастровых работ				
	X	Y	X	Y			
1	2	3	4	5	6	7	8
878	491 300,70	1 264 714,76	491 300,70	1 264 714,76	—	0,30	—
877	491 315,49	1 264 727,07	491 315,49	1 264 727,07			
1063	491 283,14	1 264 768,96	491 283,14	1 264 768,96			
1064	491 258,16	1 264 749,87	491 258,16	1 264 749,87		0,10	
881	491 292,45	1 264 708,76	491 292,45	1 264 708,76		0,30	
878	491 300,70	1 264 714,76	491 300,70	1 264 714,76			

2. Сведения о частях границ уточняемого земельного участка с кадастровым номером

67:25:0010607:325

:

Обозначение части границ		Горизонтальное проложение (S), м	Описание прохождения части границ	Сведения о согласовании местоположения границ (согласовано/спорное)
от т.	до т.			
1	2	3	4	5
878	877	19,24	—	согласовано
877	1063	52,93		
1063	1064	31,44		
1064	881	53,53		
881	878	10,20		

3. Сведения о характеристиках уточняемого земельного участка с кадастровым номером

67:25:0010607:325

:

№ п/п	Наименование характеристики	Значение характеристики
1	2	3

1	2	3
1.	Адрес земельного участка	—
1.1.	Сведения о местоположении земельного участка (при отсутствии адреса) в структурированном в соответствии с федеральной информационной адресной системой виде	Российская Федерация, Смоленская область, Ярцевский р-н, Ярцево г, Пограничников ул, д 24
1.2.	Дополнительные сведения о местоположении земельного участка	—
2.	Площадь земельного участка \pm величина погрешности определения (вычисления) площади ($P \pm \Delta P$), м ²	1 626 \pm 14,00
3.	Формула, примененная для вычисления предельной погрешности определения площади земельного участка, с подставленными значениями и итоговые (вычисленные) значения	$3,5 \cdot 0,10 \cdot \sqrt{(1\,626,00)} = 14$
4.	Площадь земельного участка согласно сведениям Единого государственного реестра недвижимости (Ркад), м ²	1 626,00
5.	Оценка расхождения Р и Ркад ($P - P_{\text{кад}}$), м ²	0
6.	Предельный минимальный и максимальный размеры земельного участка ($P_{\text{мин}}$ и $P_{\text{макс}}$), м ²	— —
7.	Кадастровый или иной государственный учетный номер (инвентарный) здания, сооружения, объекта незавершенного строительства, расположенного на земельном участке	—
8.	Вид (виды) разрешенного использования	индивидуальное жилищное строительство
8.1.	Дополнительные сведения об использовании земельного участка	—
9.	Сведения о земельных участках (землях общего пользования, территории общего пользования), посредством которых обеспечивается доступ	—
10.	Иные сведения	—
4. Пояснения к сведениям об уточняемом земельном участке с кадастровым номером		67:25:0010607:325 :
1.	—	

1. Сведения о характерных точках границ уточняемого земельного участка с кадастровым номером67:25:0010607:326:

Система координатМСК-67, зона 1Зона №1

Обоз- начение харак- терных точек границ	Координаты, м				Метод определения координат	Формулы, примененные для расчета средней квадратической погрешности определения координат характерных точек границ (Mt), с подставленными в такие формулы значениями и итоговые (вычисленные) значения Mt, м	Описание закрепления точки
	содержатся в Едином государственном реестре недвижимости		определены в результате выполнения комплексных кадастровых работ				
	X	Y	X	Y			
1	2	3	4	5	6	7	8
1065	491 180,05	1 264 708,01	491 180,05	1 264 708,01	—	0,30	—
1066	491 203,04	1 264 725,36	491 203,04	1 264 725,36			
829	491 172,31	1 264 766,06	491 172,31	1 264 766,06			
832	491 168,74	1 264 763,78	491 168,74	1 264 763,78			
855	491 157,42	1 264 754,76	491 157,42	1 264 754,76			
854	491 149,03	1 264 747,80	491 149,03	1 264 747,80			
1065	491 180,05	1 264 708,01	491 180,05	1 264 708,01			

2. Сведения о частях границ уточняемого земельного участка с кадастровым номером67:25:0010607:326:

Обозначение части границ		Горизонтальное проложение (S), м	Описание прохождения части границ	Сведения о согласовании местоположения границ (согласовано/спорное)
от т.	до т.			
1	2	3	4	5
1065	1066	28,80	—	согласовано
1066	829	51,00		
829	832	4,24		
832	855	14,47		
855	854	10,90		
854	1065	50,45		

3. Сведения о характеристиках уточняемого земельного участка с кадастровым номером67:25:0010607:326:

№ п/п	Наименование характеристики	Значение характеристики
1	2	3

1	2	3
1.	Адрес земельного участка	—
1.1.	Сведения о местоположении земельного участка (при отсутствии адреса) в структурированном в соответствии с федеральной информационной адресной системой виде	Российская Федерация, Смоленская область, Ярцевский р-н, Ярцево г, Пограничников ул, д 25
1.2.	Дополнительные сведения о местоположении земельного участка	—
2.	Площадь земельного участка \pm величина погрешности определения (вычисления) площади ($P \pm \Delta P$), м ²	$1\,488 \pm 14,00$
3.	Формула, примененная для вычисления предельной погрешности определения площади земельного участка, с подставленными значениями и итоговые (вычисленные) значения	$3,5*0,10*\sqrt{(1\,488,00)} = 14$
4.	Площадь земельного участка согласно сведениям Единого государственного реестра недвижимости (Ркад), м ²	1 488,00
5.	Оценка расхождения Р и Ркад ($P - P_{\text{кад}}$), м ²	0
6.	Предельный минимальный и максимальный размеры земельного участка ($P_{\text{мин}}$ и $P_{\text{макс}}$), м ²	— —
7.	Кадастровый или иной государственный учетный номер (инвентарный) здания, сооружения, объекта незавершенного строительства, расположенного на земельном участке	—
8.	Вид (виды) разрешенного использования	Под индивидуальный жилой дом
8.1.	Дополнительные сведения об использовании земельного участка	—
9.	Сведения о земельных участках (землях общего пользования, территории общего пользования), посредством которых обеспечивается доступ	—
10.	Иные сведения	—
4. Пояснения к сведениям об уточняемом земельном участке с кадастровым номером		67:25:0010607:326 :
1.	—	

1. Сведения о характерных точках границ уточняемого земельного участка с кадастровым номером

67:25:0010607:329

Система координат

МСК-67, зона 1

Зона №

1

Обоз- начение харак- терных точек границ	Координаты, м				Метод определения координат	Формулы, примененные для расчета средней квадратической погрешности определения координат характерных точек границ (Mt), с подставленными в такие формулы значениями и итоговые (вычисленные) значения Mt, м	Описание закрепления точки
	содержатся в Едином государственном реестре недвижимости		определены в результате выполнения комплексных кадастровых работ				
	X	Y	X	Y			
1	2	3	4	5	6	7	8
431	491 251,04	1 264 676,80	491 251,04	1 264 676,80	—	0,30	—
430	491 256,40	1 264 680,15	491 256,40	1 264 680,15			
1067	491 239,82	1 264 702,41	491 239,82	1 264 702,41			
1068	491 240,59	1 264 702,99	491 240,59	1 264 702,99			
1069	491 234,00	1 264 712,07	491 234,00	1 264 712,07			
1070	491 233,36	1 264 712,84	491 233,36	1 264 712,84			
1071	491 232,54	1 264 713,95	491 232,54	1 264 713,95			
1072	491 230,38	1 264 716,69	491 230,38	1 264 716,69			
1073	491 230,21	1 264 716,55	491 230,21	1 264 716,55			
1074	491 227,14	1 264 720,46	491 227,14	1 264 720,46			
1075	491 226,58	1 264 721,34	491 226,58	1 264 721,34			
1076	491 225,13	1 264 723,54	491 225,13	1 264 723,54			
1077	491 210,78	1 264 712,41	491 210,78	1 264 712,41			
894	491 243,15	1 264 671,83	491 243,15	1 264 671,83			
431	491 251,04	1 264 676,80	491 251,04	1 264 676,80			
						0,30	Закрепление отсутствует
							—

2. Сведения о частях границ уточняемого земельного участка с кадастровым номером

67:25:0010607:329

Обозначение части границ		Горизонтальное проложение (S), м	Описание прохождения части границ	Сведения о согласовании местоположения границ (согласовано/спорное)
от т.	до т.			
1	2	3	4	5
431	430	6,32	—	согласовано
430	1067	27,76		
1067	1068	0,96		
1068	1069	11,22		

1	2	3	4	5
1069	1070	1,00	—	согласовано
1070	1071	1,38		
1071	1072	3,49		
1072	1073	0,22		
1073	1074	4,97		
1074	1075	1,04		
1075	1076	2,63		
1076	1077	18,16		
1077	894	51,91		
894	431	9,32		

3. Сведения о характеристиках уточняемого земельного участка с кадастровым номером 67:25:0010607:329 :

№ п/п	Наименование характеристики	Значение характеристики
1	2	3
1.	Адрес земельного участка	—
1.1.	Сведения о местоположении земельного участка (при отсутствии адреса) в структурированном в соответствии с федеральной информационной адресной системой виде	Российская Федерация, Смоленская область, Ярцевский р-н, Ярцево г, Пограничников ул, д 28
1.2.	Дополнительные сведения о местоположении земельного участка	—
2.	Площадь земельного участка \pm величина погрешности определения (вычисления) площади ($P \pm \Delta P$), м ²	$890 \pm 10,00$
3.	Формула, примененная для вычисления предельной погрешности определения площади земельного участка, с подставленными значениями и итоговые (вычисленные) значения	$3,5*0,10*\sqrt{(890,00)} = 10$
4.	Площадь земельного участка согласно сведениям Единого государственного реестра недвижимости (Ркад), м ²	890,00
5.	Оценка расхождения Р и Ркад ($P - P_{кад}$), м ²	0
6.	Предельный минимальный и максимальный размеры земельного участка ($P_{мин}$ и $P_{макс}$), м ²	— —
7.	Кадастровый или иной государственный учетный номер (инвентарный) здания, сооружения, объекта незавершенного строительства, расположенного на земельном участке	—
8.	Вид (виды) разрешенного использования	Под индивидуальным жилым домом
8.1.	Дополнительные сведения об использовании земельного участка	—

1	2				3		
9.	Сведения о земельных участках (землях общего пользования, территории общего пользования), посредством которых обеспечивается доступ				—		
10.	Иные сведения				—		
4. Пояснения к сведениям об уточняемом земельном участке с кадастровым номером					67:25:0010607:329 :		
1.	—						
1. Сведения о характерных точках границ уточняемого земельного участка с кадастровым номером					67:25:0010607:33 :		
Система координат МСК-67, зона 1					Зона № 1		
Обоз- начение харак- терных точек границ	Координаты, м				Метод определения координат	Формулы, примененные для расчета средней квадратической погрешности определения координат характерных точек границ (Mt), с подставленными в такие формулы значениями и итоговые (вычисленные) значения Mt, м	Описание закрепления точки
	содержатся в Едином государственном реестре недвижимости		определены в результате выполнения комплексных кадастровых работ				
	X	Y	X	Y			
1	2	3	4	5	6	7	8
105	491 045,76	1 264 855,69	491 045,76	1 264 855,69	—	0,10	—
104	491 028,78	1 264 881,49	491 028,78	1 264 881,49			
154	491 027,94	1 264 882,74	491 027,94	1 264 882,74			
155	491 000,46	1 264 861,01	491 000,46	1 264 861,01			
156	490 998,62	1 264 858,89	490 998,62	1 264 858,89			
157	490 998,50	1 264 858,12	490 998,50	1 264 858,12			
158	491 015,47	1 264 831,39	491 015,47	1 264 831,39			
109	491 016,47	1 264 832,20	491 016,47	1 264 832,20			
105	491 045,76	1 264 855,69	491 045,76	1 264 855,69			
2. Сведения о частях границ уточняемого земельного участка с кадастровым номером					67:25:0010607:33 :		
Обозначение части границ		Горизонтальное проложение (S), м	Описание прохождения части границ	Сведения о согласовании местоположения границ (согласовано/спорное)			
от т.	до т.						
1	2	3	4	5			
105	104	30,89	—	согласовано			
104	154	1,51					
154	155	35,03					

1	2	3	4	5
155	156	2,81	—	согласовано
156	157	0,78		
157	158	31,66		
158	109	1,29		
109	105	37,55		

3. Сведения о характеристиках уточняемого земельного участка с кадастровым номером 67:25:0010607:33 :

№ п/п	Наименование характеристики	Значение характеристики
1	2	3
1.	Адрес земельного участка	—
1.1.	Сведения о местоположении земельного участка (при отсутствии адреса) в структурированном в соответствии с федеральной информационной адресной системой виде	Российская Федерация, Смоленская область, Ярцевский р-н, Ярцево г, 50 лет Октября ул, д 61
1.2.	Дополнительные сведения о местоположении земельного участка	—
2.	Площадь земельного участка \pm величина погрешности определения (вычисления) площади ($P \pm \Delta P$), м ²	$1\,248 \pm 12,00$
3.	Формула, примененная для вычисления предельной погрешности определения площади земельного участка, с подставленными значениями и итоговые (вычисленные) значения	$3,5*0,10*\sqrt{(1\,248,00)} = 12$
4.	Площадь земельного участка согласно сведениям Единого государственного реестра недвижимости (Ркад), м ²	1 247,00
5.	Оценка расхождения Р и Ркад ($P - P_{кад}$), м ²	1
6.	Предельный минимальный и максимальный размеры земельного участка ($P_{мин}$ и $P_{макс}$), м ²	— —
7.	Кадастровый или иной государственный учетный номер (инвентарный) здания, сооружения, объекта незавершенного строительства, расположенного на земельном участке	—
8.	Вид (виды) разрешенного использования	под административно-торговый центр
8.1.	Дополнительные сведения об использовании земельного участка	—
9.	Сведения о земельных участках (землях общего пользования, территории общего пользования), посредством которых обеспечивается доступ	—
10.	Иные сведения	—

4. Пояснения к сведениям об уточняемом земельном участке с кадастровым номером 67:25:0010607:33 :

1.										
1. Сведения о характерных точках границ уточняемого земельного участка с кадастровым номером 67:25:0010607:330 :										
Система координат МСК-67, зона 1 Зона № 1										
Обоз- начение харак- терных точек границ	Координаты, м				Метод определения координат	Формулы, примененные для расчета средней квадратической погрешности определения координат характерных точек границ (Mt), с подставленными в такие формулы значениями и итоговые (вычисленные) значения Mt, м	Описание закрепления точки			
	содержатся в Едином государственном реестре недвижимости		определены в результате выполнения комплексных кадастровых работ							
	X	Y	X	Y						
1	2	3	4	5	6	7	8			
894	491 243,15	1 264 671,83	491 243,15	1 264 671,83	—	0,30	Закрепление отсутствует			
1077	491 210,78	1 264 712,41	491 210,78	1 264 712,41		—				
1078	491 187,01	1 264 694,86	491 187,01	1 264 694,86		0,10				
1079	491 219,40	1 264 655,23	491 219,40	1 264 655,23						
212	491 220,04	1 264 654,46	491 220,04	1 264 654,46						
894	491 243,15	1 264 671,83	491 243,15	1 264 671,83		0,30				
2. Сведения о частях границ уточняемого земельного участка с кадастровым номером 67:25:0010607:330 :										
Обозначение части границ		Горизонтальное проложение (S), м	Описание прохождения части границ	Сведения о согласовании местоположения границ (согласовано/спорное)						
от т.	до т.									
1	2	3	4	5						
894	1077	51,91	—	согласовано						
1077	1078	29,55								
1078	1079	51,18								
1079	212	1,00								
212	894	28,91								
3. Сведения о характеристиках уточняемого земельного участка с кадастровым номером 67:25:0010607:330 :										
№ п/п	Наименование характеристики				Значение характеристики					
1	2				3					

1	2	3
1.	Адрес земельного участка	—
1.1.	Сведения о местоположении земельного участка (при отсутствии адреса) в структурированном в соответствии с федеральной информационной адресной системой виде	Российская Федерация, Смоленская область, Ярцевский р-н, Ярцево г, Пограничников ул, д 30
1.2.	Дополнительные сведения о местоположении земельного участка	—
2.	Площадь земельного участка \pm величина погрешности определения (вычисления) площади ($P \pm \Delta P$), м ²	$1\,520 \pm 14,00$
3.	Формула, примененная для вычисления предельной погрешности определения площади земельного участка, с подставленными значениями и итоговые (вычисленные) значения	$3,5*0,10*\sqrt{(1\,520,00)} = 14$
4.	Площадь земельного участка согласно сведениям Единого государственного реестра недвижимости (Ркад), м ²	1 520,00
5.	Оценка расхождения Р и Ркад ($P - P_{\text{кад}}$), м ²	0
6.	Предельный минимальный и максимальный размеры земельного участка ($P_{\text{мин}}$ и $P_{\text{макс}}$), м ²	— —
7.	Кадастровый или иной государственный учетный номер (инвентарный) здания, сооружения, объекта незавершенного строительства, расположенного на земельном участке	—
8.	Вид (виды) разрешенного использования	под индивидуальным жилым домом
8.1.	Дополнительные сведения об использовании земельного участка	—
9.	Сведения о земельных участках (землях общего пользования, территории общего пользования), посредством которых обеспечивается доступ	—
10.	Иные сведения	—
4. Пояснения к сведениям об уточняемом земельном участке с кадастровым номером		67:25:0010607:330 :
1.	—	

1. Сведения о характерных точках границ уточняемого земельного участка с кадастровым номером					67:25:0010607:331			:
Система координат					МСК-67, зона 1			Зона № 1
Обозначение характерных точек границ	Координаты, м				Метод определения координат	Формулы, примененные для расчета средней квадратической погрешности определения координат характерных точек границ (Mt), с подставленными в такие формулы значениями и итоговые (вычисленные) значения Mt, м	Описание закрепления точки	
	содержатся в Едином государственном реестре недвижимости		определены в результате выполнения комплексных кадастровых работ					
	X	Y	X	Y				
1	2	3	4	5	6	7	8	
1079	491 219,40	1 264 655,23	491 219,40	1 264 655,23	—	0,10	Закрепление отсутствует	
1078	491 187,01	1 264 694,86	491 187,01	1 264 694,86		0,30	—	
1080	491 164,73	1 264 677,10	491 164,73	1 264 677,10				
1081	491 191,07	1 264 637,89	491 191,07	1 264 637,89				
1079	491 219,40	1 264 655,23	491 219,40	1 264 655,23		0,10	Закрепление отсутствует	
2. Сведения о частях границ уточняемого земельного участка с кадастровым номером					67:25:0010607:331			:
Обозначение части границ		Горизонтальное проложение (S), м	Описание прохождения части границ	Сведения о согласовании местоположения границ (согласовано/спорное)				
от т.	до т.							
1	2	3	4	5				
1079	1078	51,18	—	согласовано				
1078	1080	28,49						
1080	1081	47,24						
1081	1079	33,22						
3. Сведения о характеристиках уточняемого земельного участка с кадастровым номером					67:25:0010607:331			:
№ п/п	Наименование характеристики			Значение характеристики				
1	2			3				
1.	Адрес земельного участка			—				
1.1.	Сведения о местоположении земельного участка (при отсутствии адреса) в структурированном в соответствии с федеральной информационной адресной системой виде			Российская Федерация, Смоленская область, Ярцевский р-н, Ярцево г, Пограничников ул, д 32				
1.2.	Дополнительные сведения о местоположении земельного участка			—				

1	2				3		
2.	Площадь земельного участка ± величина погрешности определения (вычисления) площади (Р ± ΔР), м²				1 513 ± 14,00		
3.	Формула, примененная для вычисления предельной погрешности определения площади земельного участка, с подставленными значениями и итоговые (вычисленные) значения				3,5*0,10*√(1 513,00) = 14		
4.	Площадь земельного участка согласно сведениям Единого государственного реестра недвижимости (Ркад), м²				1 513,00		
5.	Оценка расхождения Р и Ркад (Р - Ркад), м²				0		
6.	Предельный минимальный и максимальный размеры земельного участка (Рмин и Рмакс), м²				— —		
7.	Кадастровый или иной государственный учетный номер (инвентарный) здания, сооружения, объекта незавершенного строительства, расположенного на земельном участке				—		
8.	Вид (виды) разрешенного использования				Под строительство индивидуального жилого дома		
8.1.	Дополнительные сведения об использовании земельного участка				—		
9.	Сведения о земельных участках (землях общего пользования, территории общего пользования), посредством которых обеспечивается доступ				—		
10.	Иные сведения				—		
4. Пояснения к сведениям об уточняемом земельном участке с кадастровым номером					67:25:0010607:331 :		
1.	—						
1. Сведения о характерных точках границ уточняемого земельного участка с кадастровым номером					67:25:0010607:332 :		
Система координат					МСК-67, зона 1 Зона № 1		
Обозначение характерных точек границ	Координаты, м				Метод определения координат	Формулы, примененные для расчета средней квадратической погрешности определения координат характерных точек границ (Mt), с подставленными в такие формулы значениями и итоговые (вычисленные) значения Mt, м	Описание закрепления точки
	содержатся в Едином государственном реестре недвижимости		определены в результате выполнения комплексных кадастровых работ				
	X	Y	X	Y			
1	2	3	4	5	6	7	8

1	2	3	4	5	6	7	8
149	491 178,61	1 264 627,81	491 178,61	1 264 627,81	—	0,10	Долговременный межевой знак
203	491 190,36	1 264 635,79	491 190,36	1 264 635,79			—
202	491 190,17	1 264 636,29	491 190,17	1 264 636,29			
1082	491 180,24	1 264 649,69	491 180,24	1 264 649,69			
1083	491 173,31	1 264 660,42	491 173,31	1 264 660,42		0,30	Долговременный межевой знак
1084	491 162,63	1 264 675,77	491 162,63	1 264 675,77			
1085	491 151,91	1 264 666,73	491 151,91	1 264 666,73			
1086	491 161,78	1 264 652,81	491 161,78	1 264 652,81			
1087	491 165,16	1 264 648,37	491 165,16	1 264 648,37			
149	491 178,61	1 264 627,81	491 178,61	1 264 627,81		0,10	

2. Сведения о частях границ уточняемого земельного участка с кадастровым номером 67:25:0010607:332 :

Обозначение части границ		Горизонтальное проложение (S), м	Описание прохождения части границ	Сведения о согласовании местоположения границ (согласовано/спорное)
от т.	до т.			
1	2	3	4	5
149	203	14,20	—	согласовано
203	202	0,53		
202	1082	16,68		
1082	1083	12,77		
1083	1084	18,70		
1084	1085	14,02		
1085	1086	17,06		
1086	1087	5,58		
1087	149	24,57		

3. Сведения о характеристиках уточняемого земельного участка с кадастровым номером 67:25:0010607:332 :

№ п/п	Наименование характеристики	Значение характеристики
1	2	3

1	2	3
1.	Адрес земельного участка	—
1.1.	Сведения о местоположении земельного участка (при отсутствии адреса) в структурированном в соответствии с федеральной информационной адресной системой виде	Российская Федерация, Смоленская область, Ярцевский р-н, Ярцево г, Пограничников ул, д 34
1.2.	Дополнительные сведения о местоположении земельного участка	—
2.	Площадь земельного участка \pm величина погрешности определения (вычисления) площади ($P \pm \Delta P$), м ²	$659 \pm 9,00$
3.	Формула, примененная для вычисления предельной погрешности определения площади земельного участка, с подставленными значениями и итоговые (вычисленные) значения	$3,5*0,10*\sqrt{(659,00)} = 9$
4.	Площадь земельного участка согласно сведениям Единого государственного реестра недвижимости (Ркад), м ²	660,00
5.	Оценка расхождения Р и Ркад ($P - P_{кад}$), м ²	1
6.	Предельный минимальный и максимальный размеры земельного участка ($P_{мин}$ и $P_{макс}$), м ²	— —
7.	Кадастровый или иной государственный учетный номер (инвентарный) здания, сооружения, объекта незавершенного строительства, расположенного на земельном участке	—
8.	Вид (виды) разрешенного использования	Под индивидуальный жилой дом
8.1.	Дополнительные сведения об использовании земельного участка	—
9.	Сведения о земельных участках (землях общего пользования, территории общего пользования), посредством которых обеспечивается доступ	—
10.	Иные сведения	—
4. Пояснения к сведениям об уточняемом земельном участке с кадастровым номером		67:25:0010607:332 :
1.	—	

1. Сведения о характерных точках границ уточняемого земельного участка с кадастровым номером

67:25:0010607:333

:

Система координат

МСК-67, зона 1

Зона №

1

Обоз- начение харак- терных точек границ	Координаты, м				Метод определения координат	Формулы, примененные для расчета средней квадратической погрешности определения координат характерных точек границ (Mt), с подставленными в такие формулы значениями и итоговые (вычисленные) значения Mt, м	Описание закрепления точки
	содержатся в Едином государственном реестре недвижимости		определены в результате выполнения комплексных кадастровых работ				
	X	Y	X	Y			
1	2	3	4	5	6	7	8
149	491 178,61	1 264 627,81	491 178,61	1 264 627,81	—	0,10	Долговременный межевой знак
1087	491 165,16	1 264 648,37	491 165,16	1 264 648,37		0,30	
1086	491 161,78	1 264 652,81	491 161,78	1 264 652,81			
1085	491 151,91	1 264 666,73	491 151,91	1 264 666,73			
1088	491 131,87	1 264 650,36	491 131,87	1 264 650,36		0,10	Закрепление отсутствует
1089	491 156,18	1 264 610,37	491 156,18	1 264 610,37			Долговременный межевой знак
149	491 178,61	1 264 627,81	491 178,61	1 264 627,81			

2. Сведения о частях границ уточняемого земельного участка с кадастровым номером

67:25:0010607:333

:

Обозначение части границ		Горизонтальное проложение (S), м	Описание прохождения части границ	Сведения о согласовании местоположения границ (согласовано/спорное)
от т.	до т.			
1	2	3	4	5
149	1087	24,57	—	согласовано
1087	1086	5,58		
1086	1085	17,06		
1085	1088	25,88		
1088	1089	46,80		
1089	149	28,41		

3. Сведения о характеристиках уточняемого земельного участка с кадастровым номером 67:25:0010607:333 :		
№ п/п	Наименование характеристики	Значение характеристики
1	2	3
1.	Адрес земельного участка	—
1.1.	Сведения о местоположении земельного участка (при отсутствии адреса) в структурированном в соответствии с федеральной информационной адресной системой виде	Российская Федерация, Смоленская область, Ярцевский р-н, Ярцево г, Пограничников ул, д 36
1.2.	Дополнительные сведения о местоположении земельного участка	—
2.	Площадь земельного участка ± величина погрешности определения (вычисления) площади ($P \pm \Delta P$), м²	1 280 ± 13,00
3.	Формула, примененная для вычисления предельной погрешности определения площади земельного участка, с подставленными значениями и итоговые (вычисленные) значения	$3,5 \cdot 0,10 \cdot \sqrt{(1\,280,00)} = 13$
4.	Площадь земельного участка согласно сведениям Единого государственного реестра недвижимости (Ркад), м²	1 280,00
5.	Оценка расхождения Р и Ркад ($P - P_{\text{кад}}$), м²	0
6.	Предельный минимальный и максимальный размеры земельного участка ($P_{\text{мин}}$ и $P_{\text{макс}}$), м²	— —
7.	Кадастровый или иной государственный учетный номер (инвентарный) здания, сооружения, объекта незавершенного строительства, расположенного на земельном участке	—
8.	Вид (виды) разрешенного использования	Под индивидуальным жилым домом
8.1.	Дополнительные сведения об использовании земельного участка	—
9.	Сведения о земельных участках (землях общего пользования, территории общего пользования), посредством которых обеспечивается доступ	—
10.	Иные сведения	—
4. Пояснения к сведениям об уточняемом земельном участке с кадастровым номером 67:25:0010607:333 :		
1.	—	

1. Сведения о характерных точках границ уточняемого земельного участка с кадастровым номером67:25:0010607:334:

Система координатМСК-67, зона 1Зона №1

Обоз- начение харак- терных точек границ	Координаты, м				Метод определения координат	Формулы, примененные для расчета средней квадратической погрешности определения координат характерных точек границ (Mt), с подставленными в такие формулы значениями и итоговые (вычисленные) значения Mt, м	Описание закрепления точки
	содержатся в Едином государственном реестре недвижимости		определены в результате выполнения комплексных кадастровых работ				
	X	Y	X	Y			
1	2	3	4	5	6	7	8
1090	491 754,28	1 264 562,46	491 754,28	1 264 562,46	—	0,10	—
1091	491 752,86	1 264 564,50	491 752,86	1 264 564,50			
1092	491 739,71	1 264 583,45	491 739,71	1 264 583,45			
1093	491 732,41	1 264 593,01	491 732,41	1 264 593,01			
1094	491 718,89	1 264 586,19	491 718,89	1 264 586,19			
486	491 717,31	1 264 585,21	491 717,31	1 264 585,21		0,30	
485	491 720,62	1 264 582,75	491 720,62	1 264 582,75			
484	491 722,33	1 264 579,97	491 722,33	1 264 579,97			
481	491 727,08	1 264 572,06	491 727,08	1 264 572,06			
480	491 740,63	1 264 554,36	491 740,63	1 264 554,36			
479	491 742,23	1 264 552,25	491 742,23	1 264 552,25		0,10	
1090	491 754,28	1 264 562,46	491 754,28	1 264 562,46			

2. Сведения о частях границ уточняемого земельного участка с кадастровым номером67:25:0010607:334:

Обозначение части границ		Горизонтальное проложение (S), м	Описание прохождения части границ	Сведения о согласовании местоположения границ (согласовано/спорное)
от т.	до т.			
1	2	3	4	5
1090	1091	2,49	—	согласовано
1091	1092	23,07		
1092	1093	12,03		
1093	1094	15,14		
1094	486	1,86		
486	485	4,12		
485	484	3,26		

1	2	3	4	5
484	481	9,23	—	согласовано
481	480	22,29		
480	479	2,65		
479	1090	15,79		

3. Сведения о характеристиках уточняемого земельного участка с кадастровым номером 67:25:0010607:334 :

№ п/п	Наименование характеристики	Значение характеристики
1	2	3
1.	Адрес земельного участка	—
1.1.	Сведения о местоположении земельного участка (при отсутствии адреса) в структурированном в соответствии с федеральной информационной адресной системой виде	Российская Федерация, Смоленская область, Ярцевский р-н, Ярцево г, Декабристов пер, д 12
1.2.	Дополнительные сведения о местоположении земельного участка	—
2.	Площадь земельного участка ± величина погрешности определения (вычисления) площади ($P \pm \Delta P$), м²	$643 \pm 9,00$
3.	Формула, примененная для вычисления предельной погрешности определения площади земельного участка, с подставленными значениями и итоговые (вычисленные) значения	$3,5 * 0,10 * \sqrt{(643,00)} = 9$
4.	Площадь земельного участка согласно сведениям Единого государственного реестра недвижимости (Ркад), м²	643,00
5.	Оценка расхождения Р и Ркад ($P - P_{кад}$), м²	0
6.	Предельный минимальный и максимальный размеры земельного участка (Рмин и Рмакс), м²	— —
7.	Кадастровый или иной государственный учетный номер (инвентарный) здания, сооружения, объекта незавершенного строительства, расположенного на земельном участке	—
8.	Вид (виды) разрешенного использования	Индивидуальное жилищное строительство
8.1.	Дополнительные сведения об использовании земельного участка	—
9.	Сведения о земельных участках (землях общего пользования, территории общего пользования), посредством которых обеспечивается доступ	—
10.	Иные сведения	—

4. Пояснения к сведениям об уточняемом земельном участке с кадастровым номером 67:25:0010607:334 :

1.	—
----	---

1. Сведения о характерных точках границ уточняемого земельного участка с кадастровым номером

67:25:0010607:337

:
Система координат МСК-67, зона 1Зона № 1

Обоз- начение харак- терных точек границ	Координаты, м				Метод определения координат	Формулы, примененные для расчета средней квадратической погрешности определения координат характерных точек границ (Mt), с подставленными в такие формулы значениями и итоговые (вычисленные) значения Mt, м	Описание закрепления точки	
	содержатся в Едином государственном реестре недвижимости		определены в результате выполнения комплексных кадастровых работ					
	X	Y	X	Y				
1	2	3	4	5	6	7	8	
1095	491 673,35	1 264 627,00	491 673,35	1 264 627,00	—	—	—	
527	491 647,60	1 264 671,10	491 647,60	1 264 671,10		0,30		
526	491 623,05	1 264 659,74	491 623,05	1 264 659,74				
537	491 619,00	1 264 656,91	491 619,00	1 264 656,91		—		
1096	491 646,33	1 264 613,54	491 646,33	1 264 613,54				
1097	491 646,54	1 264 613,22	491 646,54	1 264 613,22				
1095	491 673,35	1 264 627,00	491 673,35	1 264 627,00				
2. Сведения о частях границ уточняемого земельного участка с кадастровым номером						67:25:0010607:337		:
Обозначение части границ		Горизонтальное проложение (S), м	Описание прохождения части границ	Сведения о согласовании местоположения границ (согласовано/спорное)				
от т.	до т.							
1	2	3	4	5				
1095	527	51,07	—	согласовано				
527	526	27,05						
526	537	4,94						
537	1096	51,26						
1096	1097	0,38						
1097	1095	30,14						
3. Сведения о характеристиках уточняемого земельного участка с кадастровым номером						67:25:0010607:337		:
№ п/п	Наименование характеристики	Значение характеристики						
1	2	3						

1	2	3
1.	Адрес земельного участка	—
1.1.	Сведения о местоположении земельного участка (при отсутствии адреса) в структурированном в соответствии с федеральной информационной адресной системой виде	Российская Федерация, Смоленская область, Ярцевский р-н, Ярцево г, Новикова ул, д 5
1.2.	Дополнительные сведения о местоположении земельного участка	—
2.	Площадь земельного участка \pm величина погрешности определения (вычисления) площади ($P \pm \Delta P$), м ²	$1\,601 \pm 14,00$
3.	Формула, примененная для вычисления предельной погрешности определения площади земельного участка, с подставленными значениями и итоговые (вычисленные) значения	$3,5*0,10*\sqrt{(1\,601,00)} = 14$
4.	Площадь земельного участка согласно сведениям Единого государственного реестра недвижимости (Ркад), м ²	1 600,00
5.	Оценка расхождения Р и Ркад ($P - P_{кад}$), м ²	1
6.	Предельный минимальный и максимальный размеры земельного участка ($P_{мин}$ и $P_{макс}$), м ²	— —
7.	Кадастровый или иной государственный учетный номер (инвентарный) здания, сооружения, объекта незавершенного строительства, расположенного на земельном участке	—
8.	Вид (виды) разрешенного использования	под индивидуальный жилой дом
8.1.	Дополнительные сведения об использовании земельного участка	—
9.	Сведения о земельных участках (землях общего пользования, территории общего пользования), посредством которых обеспечивается доступ	—
10.	Иные сведения	—
4. Пояснения к сведениям об уточняемом земельном участке с кадастровым номером		67:25:0010607:337 :
1.	—	

1. Сведения о характерных точках границ уточняемого земельного участка с кадастровым номером

67:25:0010607:338

:

Система координат

МСК-67, зона 1

Зона №

1

Обоз- начение харак- терных точек границ	Координаты, м				Метод определения координат	Формулы, примененные для расчета средней квадратической погрешности определения координат характерных точек границ (Mt), с подставленными в такие формулы значениями и итоговые (вычисленные) значения Mt, м	Описание закрепления точки
	содержатся в Едином государственном реестре недвижимости		определены в результате выполнения комплексных кадастровых работ				
	X	Y	X	Y			
1	2	3	4	5	6	7	8
398	491 599,14	1 264 646,11	491 599,14	1 264 646,11	—	0,10	—
397	491 609,88	1 264 631,63	491 609,88	1 264 631,63			
396	491 606,27	1 264 629,23	491 606,27	1 264 629,23			
395	491 613,13	1 264 619,55	491 613,13	1 264 619,55			
394	491 614,42	1 264 617,34	491 614,42	1 264 617,34			
393	491 625,61	1 264 601,91	491 625,61	1 264 601,91			
1098	491 625,83	1 264 601,59	491 625,83	1 264 601,59		0,30	
1099	491 630,15	1 264 603,82	491 630,15	1 264 603,82		—	
1097	491 646,54	1 264 613,22	491 646,54	1 264 613,22			
1096	491 646,33	1 264 613,54	491 646,33	1 264 613,54			
537	491 619,00	1 264 656,91	491 619,00	1 264 656,91			
398	491 599,14	1 264 646,11	491 599,14	1 264 646,11		0,10	

2. Сведения о частях границ уточняемого земельного участка с кадастровым номером

67:25:0010607:338

:

Обозначение части границ		Горизонтальное проложение (S), м	Описание прохождения части границ	Сведения о согласовании местоположения границ (согласовано/спорное)
от т.	до т.			
1	2	3	4	5
398	397	18,03	—	согласовано
397	396	4,33		
396	395	11,86		
395	394	2,56		
394	393	19,06		
393	1098	0,39		
1098	1099	4,86		

1	2	3	4	5
1099	1097	18,89	—	согласовано
1097	1096	0,38		
1096	537	51,26		
537	398	22,61		

3. Сведения о характеристиках уточняемого земельного участка с кадастровым номером 67:25:0010607:338 :

№ п/п	Наименование характеристики	Значение характеристики
1	2	3
1.	Адрес земельного участка	—
1.1.	Сведения о местоположении земельного участка (при отсутствии адреса) в структурированном в соответствии с федеральной информационной адресной системой виде	Российская Федерация, Смоленская область, Ярцевский р-н, Ярцево г, Новикова ул, д 7
1.2.	Дополнительные сведения о местоположении земельного участка	—
2.	Площадь земельного участка ± величина погрешности определения (вычисления) площади ($P \pm \Delta P$), м²	$1\,230 \pm 12,00$
3.	Формула, примененная для вычисления предельной погрешности определения площади земельного участка, с подставленными значениями и итоговые (вычисленные) значения	$3,5*0,10*\sqrt{(1\,230,00)} = 12$
4.	Площадь земельного участка согласно сведениям Единого государственного реестра недвижимости (Ркад), м²	1 230,00
5.	Оценка расхождения Р и Ркад ($P - P_{кад}$), м²	0
6.	Предельный минимальный и максимальный размеры земельного участка (Рмин и Рмакс), м²	— —
7.	Кадастровый или иной государственный учетный номер (инвентарный) здания, сооружения, объекта незавершенного строительства, расположенного на земельном участке	—
8.	Вид (виды) разрешенного использования	под индивидуальный жилой дом
8.1.	Дополнительные сведения об использовании земельного участка	—
9.	Сведения о земельных участках (землях общего пользования, территории общего пользования), посредством которых обеспечивается доступ	—
10.	Иные сведения	—

4. Пояснения к сведениям об уточняемом земельном участке с кадастровым номером 67:25:0010607:338 :

1.	—
----	---

1. Сведения о характерных точках границ уточняемого земельного участка с кадастровым номером						67:25:0010607:340		:
Система координат				МСК-67, зона 1		Зона № 1		
Обоз- начение харак- терных точек границ	Координаты, м				Метод определения координат	Формулы, примененные для расчета средней квадратической погрешности определения координат характерных точек границ (Mt), с подставленными в такие формулы значениями и итоговые (вычисленные) значения Mt, м	Описание закрепления точки	
	содержатся в Едином государственном реестре недвижимости		определены в результате выполнения комплексных кадастровых работ					
	X	Y	X	Y				
1	2	3	4	5	6	7	8	
235	491 627,39	1 264 549,88	491 627,39	1 264 549,88	—	0,10	—	
515	491 640,73	1 264 558,89	491 640,73	1 264 558,89		0,30		
514	491 650,24	1 264 565,10	491 650,24	1 264 565,10		0,10		
1100	491 649,39	1 264 566,42	491 649,39	1 264 566,42				
1101	491 642,71	1 264 576,77	491 642,71	1 264 576,77		0,30		
1102	491 637,49	1 264 584,81	491 637,49	1 264 584,81				
1103	491 634,38	1 264 589,51	491 634,38	1 264 589,51				
1104	491 634,16	1 264 589,82	491 634,16	1 264 589,82				
1105	491 610,05	1 264 576,24	491 610,05	1 264 576,24			Долговременный межевой знак	
1106	491 610,26	1 264 575,92	491 610,26	1 264 575,92				
236	491 625,90	1 264 552,22	491 625,90	1 264 552,22				
235	491 627,39	1 264 549,88	491 627,39	1 264 549,88		0,10	—	
2. Сведения о частях границ уточняемого земельного участка с кадастровым номером						67:25:0010607:340		:
Обозначение части границ		Горизонтальное проложение (S), м	Описание прохождения части границ		Сведения о согласовании местоположения границ (согласовано/спорное)			
от т.	до т.							
1	2	3	4		5			
235	515	16,10	—		согласовано			
515	514	11,36						
514	1100	1,57						
1100	1101	12,32						

1	2	3	4	5
1101	1102	9,59	—	согласовано
1102	1103	5,64		
1103	1104	0,38		
1104	1105	27,67		
1105	1106	0,38		
1106	236	28,40		
236	235	2,77		

3. Сведения о характеристиках уточняемого земельного участка с кадастровым номером 67:25:0010607:340 :

№ п/п	Наименование характеристики	Значение характеристики
1	2	3
1.	Адрес земельного участка	—
1.1.	Сведения о местоположении земельного участка (при отсутствии адреса) в структурированном в соответствии с федеральной информационной адресной системой виде	Российская Федерация, Смоленская область, Ярцевский р-н, Ярцево г, Новикова ул, д 10
1.2.	Дополнительные сведения о местоположении земельного участка	—
2.	Площадь земельного участка ± величина погрешности определения (вычисления) площади ($P \pm \Delta P$), м²	$839 \pm 10,00$
3.	Формула, примененная для вычисления предельной погрешности определения площади земельного участка, с подставленными значениями и итоговые (вычисленные) значения	$3,5*0,10*\sqrt{(839,00)} = 10$
4.	Площадь земельного участка согласно сведениям Единого государственного реестра недвижимости (Ркад), м²	839,00
5.	Оценка расхождения Р и Ркад ($P - P_{кад}$), м²	0
6.	Предельный минимальный и максимальный размеры земельного участка ($P_{мин}$ и $P_{макс}$), м²	— —
7.	Кадастровый или иной государственный учетный номер (инвентарный) здания, сооружения, объекта незавершенного строительства, расположенного на земельном участке	—
8.	Вид (виды) разрешенного использования	Под индивидуальный жилой дом
8.1.	Дополнительные сведения об использовании земельного участка	—
9.	Сведения о земельных участках (землях общего пользования, территории общего пользования), посредством которых обеспечивается доступ	—

1	2				3				
10.	Иные сведения				—				
4. Пояснения к сведениям об уточняемом земельном участке с кадастровым номером					67:25:0010607:340			:	
1.	—								
1. Сведения о характерных точках границ уточняемого земельного участка с кадастровым номером					67:25:0010607:343				:
Система координат					МСК-67, зона 1				Зона № 1
Обозначение характерных точек границ	Координаты, м				Метод определения координат	Формулы, примененные для расчета средней квадратической погрешности определения координат характерных точек границ (Mt), с подставленными в такие формулы значениями и итоговые (вычисленные) значения Mt, м	Описание закрепления точки		
	содержатся в Едином государственном реестре недвижимости		определены в результате выполнения комплексных кадастровых работ						
	X	Y	X	Y					
1	2	3	4	5	6	7	8		
236	491 625,90	1 264 552,22	491 625,90	1 264 552,22	—	0,10	Долговременный межевой знак		
1106	491 610,26	1 264 575,92	491 610,26	1 264 575,92		0,30			
1105	491 610,05	1 264 576,24	491 610,05	1 264 576,24		0,10			
1107	491 588,23	1 264 564,38	491 588,23	1 264 564,38			Закрепление отсутствует		
1108	491 588,54	1 264 563,85	491 588,54	1 264 563,85					
1109	491 603,11	1 264 538,88	491 603,11	1 264 538,88			Долговременный межевой знак		
237	491 605,06	1 264 539,53	491 605,06	1 264 539,53					
236	491 625,90	1 264 552,22	491 625,90	1 264 552,22					
2. Сведения о частях границ уточняемого земельного участка с кадастровым номером						67:25:0010607:343			
Обозначение части границ		Горизонтальное проложение (S), м	Описание прохождения части границ	Сведения о согласовании местоположения границ (согласовано/спорное)					
от т.	до т.								
1	2	3	4	5					
236	1106	28,40	—	согласовано					

1	2	3	4	5
1106	1105	0,38	—	согласовано
1105	1107	24,83		
1107	1108	0,61		
1108	1109	28,91		
1109	237	2,06		
237	236	24,40		

3. Сведения о характеристиках уточняемого земельного участка с кадастровым номером 67:25:0010607:343 :

№ п/п	Наименование характеристики	Значение характеристики
1	2	3
1.	Адрес земельного участка	—
1.1.	Сведения о местоположении земельного участка (при отсутствии адреса) в структурированном в соответствии с федеральной информационной адресной системой виде	Российская Федерация, Смоленская область, Ярцевский р-н, Ярцево г, Новикова ул, д 12
1.2.	Дополнительные сведения о местоположении земельного участка	—
2.	Площадь земельного участка \pm величина погрешности определения (вычисления) площади ($P \pm \Delta P$), м ²	$751 \pm 10,00$
3.	Формула, примененная для вычисления предельной погрешности определения площади земельного участка, с подставленными значениями и итоговые (вычисленные) значения	$3,5*0,10*\sqrt{(751,00)} = 10$
4.	Площадь земельного участка согласно сведениям Единого государственного реестра недвижимости (Ркад), м ²	752,00
5.	Оценка расхождения Р и Ркад ($P - P_{кад}$), м ²	1
6.	Предельный минимальный и максимальный размеры земельного участка ($P_{мин}$ и $P_{макс}$), м ²	— —
7.	Кадастровый или иной государственный учетный номер (инвентарный) здания, сооружения, объекта незавершенного строительства, расположенного на земельном участке	—
8.	Вид (виды) разрешенного использования	под индивидуальным жилым домом
8.1.	Дополнительные сведения об использовании земельного участка	—
9.	Сведения о земельных участках (землях общего пользования, территории общего пользования), посредством которых обеспечивается доступ	—
10.	Иные сведения	—

4. Пояснения к сведениям об уточняемом земельном участке с кадастровым номером 67:25:0010607:343:

1. —

1. Сведения о характерных точках границ уточняемого земельного участка с кадастровым номером 67:25:0010607:345:

Система координат МСК-67, зона 1Зона № 1

Обоз- начение харак- терных точек границ	Координаты, м				Метод определения координат	Формулы, примененные для расчета средней квадратической погрешности определения координат характерных точек границ (Mt), с подставленными в такие формулы значениями и итоговые (вычисленные) значения Mt, м	Описание закрепления точки
	содержатся в Едином государственном реестре недвижимости		определены в результате выполнения комплексных кадастровых работ				
	X	Y	X	Y			
1	2	3	4	5	6	7	8
1109	491 603,11	1 264 538,88	491 603,11	1 264 538,88	—	0,10	Долговременный межевой знак
1108	491 588,54	1 264 563,85	491 588,54	1 264 563,85			Закрепление отсутствует
1107	491 588,23	1 264 564,38	491 588,23	1 264 564,38			
1110	491 567,82	1 264 552,35	491 567,82	1 264 552,35			—
1111	491 582,63	1 264 526,90	491 582,63	1 264 526,90			
1112	491 583,56	1 264 527,16	491 583,56	1 264 527,16			
1113	491 587,30	1 264 529,58	491 587,30	1 264 529,58			
1109	491 603,11	1 264 538,88	491 603,11	1 264 538,88			Долговременный межевой знак

2. Сведения о частях границ уточняемого земельного участка с кадастровым номером 67:25:0010607:345:

Обозначение части границ		Горизонтальное проложение (S), м	Описание прохождения части границ	Сведения о согласовании местоположения границ (согласовано/спорное)
от т.	до т.			
1	2	3	4	5
1109	1108	28,91	—	согласовано
1108	1107	0,61		
1107	1110	23,69		
1110	1111	29,45		
1111	1112	0,97		
1112	1113	4,45		
1113	1109	18,34		

3. Сведения о характеристиках уточняемого земельного участка с кадастровым номером 67:25:0010607:345 :		
№ п/п	Наименование характеристики	Значение характеристики
1	2	3
1.	Адрес земельного участка	—
1.1.	Сведения о местоположении земельного участка (при отсутствии адреса) в структурированном в соответствии с федеральной информационной адресной системой виде	Российская Федерация, Смоленская область, Ярцевский р-н, Ярцево г, Новикова ул, д 14
1.2.	Дополнительные сведения о местоположении земельного участка	—
2.	Площадь земельного участка ± величина погрешности определения (вычисления) площади ($P \pm \Delta P$), м²	$700 \pm 9,00$
3.	Формула, примененная для вычисления предельной погрешности определения площади земельного участка, с подставленными значениями и итоговые (вычисленные) значения	$3,5*0,10*\sqrt{(700,00)} = 9$
4.	Площадь земельного участка согласно сведениям Единого государственного реестра недвижимости (Ркад), м²	700,00
5.	Оценка расхождения Р и Ркад ($P - P_{кад}$), м²	0
6.	Предельный минимальный и максимальный размеры земельного участка ($P_{мин}$ и $P_{макс}$), м²	— —
7.	Кадастровый или иной государственный учетный номер (инвентарный) здания, сооружения, объекта незавершенного строительства, расположенного на земельном участке	—
8.	Вид (виды) разрешенного использования	Малоэтажная жилая застройка (под индивидуальным жилым домом)
8.1.	Дополнительные сведения об использовании земельного участка	—
9.	Сведения о земельных участках (землях общего пользования, территории общего пользования), посредством которых обеспечивается доступ	—
10.	Иные сведения	—
4. Пояснения к сведениям об уточняемом земельном участке с кадастровым номером 67:25:0010607:345 :		
1.	—	

1. Сведения о характерных точках границ уточняемого земельного участка с кадастровым номером

67:25:0010607:348

:

Система координат

МСК-67, зона 1

Зона №

1

Обоз- начение харак- терных точек границ	Координаты, м				Метод определения координат	Формулы, примененные для расчета средней квадратической погрешности определения координат характерных точек границ (Mt), с подставленными в такие формулы значениями и итоговые (вычисленные) значения Mt, м	Описание закрепления точки
	содержатся в Едином государственном реестре недвижимости		определены в результате выполнения комплексных кадастровых работ				
	X	Y	X	Y			
1	2	3	4	5	6	7	8
1114	491 523,39	1 264 544,25	491 523,39	1 264 544,25	—	0,10	—
1115	491 523,38	1 264 544,25	491 523,38	1 264 544,25			
1116	491 520,97	1 264 548,09	491 520,97	1 264 548,09			
1117	491 509,85	1 264 564,05	491 509,85	1 264 564,05			
1118	491 508,80	1 264 565,55	491 508,80	1 264 565,55			
1119	491 505,65	1 264 571,02	491 505,65	1 264 571,02			
1004	491 499,92	1 264 580,99	491 499,92	1 264 580,99		—	
1003	491 481,67	1 264 569,77	491 481,67	1 264 569,77		0,10	
1120	491 490,46	1 264 554,54	491 490,46	1 264 554,54			
1121	491 493,04	1 264 550,08	491 493,04	1 264 550,08			
1122	491 494,69	1 264 547,20	491 494,69	1 264 547,20			
1123	491 503,57	1 264 532,72	491 503,57	1 264 532,72			
1114	491 523,39	1 264 544,25	491 523,39	1 264 544,25			

2. Сведения о частях границ уточняемого земельного участка с кадастровым номером

67:25:0010607:348

:

Обозначение части границ		Горизонтальное проложение (S), м	Описание прохождения части границ	Сведения о согласовании местоположения границ (согласовано/спорное)
от т.	до т.			
1	2	3	4	5
1114	1115	0,01	—	согласовано
1115	1116	4,53		
1116	1117	19,45		
1117	1118	1,83		
1118	1119	6,31		
1119	1004	11,50		

1	2	3	4	5
1004	1003	21,42	—	согласовано
1003	1120	17,58		
1120	1121	5,15		
1121	1122	3,32		
1122	1123	16,99		
1123	1114	22,93		

3. Сведения о характеристиках уточняемого земельного участка с кадастровым номером 67:25:0010607:348 :

№ п/п	Наименование характеристики	Значение характеристики
1	2	3
1.	Адрес земельного участка	—
1.1.	Сведения о местоположении земельного участка (при отсутствии адреса) в структурированном в соответствии с федеральной информационной адресной системой виде	Российская Федерация, Смоленская область, Ярцевский р-н, Ярцево г, Новикова ул, д 17
1.2.	Дополнительные сведения о местоположении земельного участка	—
2.	Площадь земельного участка \pm величина погрешности определения (вычисления) площади ($P \pm \Delta P$), м ²	$950 \pm 11,00$
3.	Формула, примененная для вычисления предельной погрешности определения площади земельного участка, с подставленными значениями и итоговые (вычисленные) значения	$3,5*0,10*\sqrt{(950,00)} = 11$
4.	Площадь земельного участка согласно сведениям Единого государственного реестра недвижимости (Ркад), м ²	950,00
5.	Оценка расхождения Р и Ркад ($P - P_{кад}$), м ²	0
6.	Предельный минимальный и максимальный размеры земельного участка ($P_{мин}$ и $P_{макс}$), м ²	— —
7.	Кадастровый или иной государственный учетный номер (инвентарный) здания, сооружения, объекта незавершенного строительства, расположенного на земельном участке	—
8.	Вид (виды) разрешенного использования	под индивидуальный жилой дом
8.1.	Дополнительные сведения об использовании земельного участка	—
9.	Сведения о земельных участках (землях общего пользования, территории общего пользования), посредством которых обеспечивается доступ	—
10.	Иные сведения	—

4. Пояснения к сведениям об уточняемом земельном участке с кадастровым номером 67:25:0010607:348 :

1. —

1. Сведения о характерных точках границ уточняемого земельного участка с кадастровым номером 67:25:0010607:351 :

Система координат МСК-67, зона 1 Зона № 1

Обоз- начение харак- терных точек границ	Координаты, м				Метод определения координат	Формулы, примененные для расчета средней квадратической погрешности определения координат характерных точек границ (Mt), с подставленными в такие формулы значениями и итоговые (вычисленные) значения Mt, м	Описание закрепления точки	
	содержатся в Едином государственном реестре недвижимости		определены в результате выполнения комплексных кадастровых работ					
	X	Y	X	Y				
1	2	3	4	5	6	7	8	
1123	491 503,57	1 264 532,72	491 503,57	1 264 532,72	—	0,10	—	
1122	491 494,69	1 264 547,20	491 494,69	1 264 547,20				
1121	491 493,04	1 264 550,08	491 493,04	1 264 550,08				
1120	491 490,46	1 264 554,54	491 490,46	1 264 554,54		—		
1003	491 481,67	1 264 569,77	491 481,67	1 264 569,77				
573	491 477,50	1 264 576,96	491 477,50	1 264 576,96		0,30	Долговременный межевой знак	
572	491 452,45	1 264 563,36	491 452,45	1 264 563,36		0,10		—
1124	491 453,48	1 264 561,84	491 453,48	1 264 561,84				
1125	491 453,46	1 264 559,27	491 453,46	1 264 559,27				
1126	491 475,87	1 264 517,15	491 475,87	1 264 517,15				
1123	491 503,57	1 264 532,72	491 503,57	1 264 532,72				

2. Сведения о частях границ уточняемого земельного участка с кадастровым номером 67:25:0010607:351 :

Обозначение части границ		Горизонтальное проложение (S), м	Описание прохождения части границ	Сведения о согласовании местоположения границ (согласовано/спорное)
от т.	до т.			
1	2	3	4	5
1123	1122	16,99	—	согласовано
1122	1121	3,32		
1121	1120	5,15		
1120	1003	17,58		

1	2	3	4	5
1003	573	8,31	—	согласовано
573	572	28,50		
572	1124	1,84		
1124	1125	2,57		
1125	1126	47,71		
1126	1123	31,78		

3. Сведения о характеристиках уточняемого земельного участка с кадастровым номером 67:25:0010607:351 :

№ п/п	Наименование характеристики	Значение характеристики
1	2	3
1.	Адрес земельного участка	—
1.1.	Сведения о местоположении земельного участка (при отсутствии адреса) в структурированном в соответствии с федеральной информационной адресной системой виде	Российская Федерация, Смоленская область, Ярцевский р-н, Ярцево г, Новикова ул, д 19
1.2.	Дополнительные сведения о местоположении земельного участка	—
2.	Площадь земельного участка \pm величина погрешности определения (вычисления) площади ($P \pm \Delta P$), м ²	$1\,570 \pm 14,00$
3.	Формула, примененная для вычисления предельной погрешности определения площади земельного участка, с подставленными значениями и итоговые (вычисленные) значения	$3,5*0,10*\sqrt{(1\,570,00)} = 14$
4.	Площадь земельного участка согласно сведениям Единого государственного реестра недвижимости (Ркад), м ²	1 570,00
5.	Оценка расхождения Р и Ркад ($P - P_{кад}$), м ²	0
6.	Предельный минимальный и максимальный размеры земельного участка ($P_{мин}$ и $P_{макс}$), м ²	— —
7.	Кадастровый или иной государственный учетный номер (инвентарный) здания, сооружения, объекта незавершенного строительства, расположенного на земельном участке	—
8.	Вид (виды) разрешенного использования	индивидуальное жилищное строительство
8.1.	Дополнительные сведения об использовании земельного участка	—
9.	Сведения о земельных участках (землях общего пользования, территории общего пользования), посредством которых обеспечивается доступ	—
10.	Иные сведения	—

4. Пояснения к сведениям об уточняемом земельном участке с кадастровым номером67:25:0010607:351:

1.	—
----	---

1. Сведения о характерных точках границ уточняемого земельного участка с кадастровым номером67:25:0010607:352:

Система координат		МСК-67, зона 1			Зона № 1		
Обоз- начение харак- терных точек границ	Координаты, м				Метод определения координат	Формулы, примененные для расчета средней квадратической погрешности определения координат характерных точек границ (Mt), с подставленными в такие формулы значениями и итоговые (вычисленные) значения Mt, м	Описание закрепления точки
	содержатся в Едином государственном реестре недвижимости		определены в результате выполнения комплексных кадастровых работ				
	X	Y	X	Y			
1	2	3	4	5	6	7	8
888	491 500,77	1 264 508,90	491 500,77	1 264 508,90	—	0,30	—
1127	491 487,38	1 264 500,71	491 487,38	1 264 500,71			
1128	491 493,05	1 264 493,83	491 493,05	1 264 493,83			
1129	491 492,15	1 264 493,36	491 492,15	1 264 493,36			
1130	491 498,29	1 264 483,72	491 498,29	1 264 483,72			
1131	491 499,11	1 264 484,27	491 499,11	1 264 484,27			
1132	491 518,31	1 264 456,01	491 518,31	1 264 456,01			
889	491 532,19	1 264 464,52	491 532,19	1 264 464,52			
888	491 500,77	1 264 508,90	491 500,77	1 264 508,90		0,30	

2. Сведения о частях границ уточняемого земельного участка с кадастровым номером67:25:0010607:352:

Обозначение части границ		Горизонтальное проложение (S), м	Описание прохождения части границ	Сведения о согласовании местоположения границ (согласовано/спорное)
от т.	до т.			
1	2	3	4	5
888	1127	15,70	—	согласовано
1127	1128	8,92		
1128	1129	1,02		
1129	1130	11,43		
1130	1131	0,99		
1131	1132	34,17		
1132	889	16,28		
889	888	54,38		

3. Сведения о характеристиках уточняемого земельного участка с кадастровым номером 67:25:0010607:352 :		
№ п/п	Наименование характеристики	Значение характеристики
1	2	3
1.	Адрес земельного участка	—
1.1.	Сведения о местоположении земельного участка (при отсутствии адреса) в структурированном в соответствии с федеральной информационной адресной системой виде	Российская Федерация, Смоленская область, Ярцевский р-н, Ярцево г, Новикова ул, д 20
1.2.	Дополнительные сведения о местоположении земельного участка	—
2.	Площадь земельного участка ± величина погрешности определения (вычисления) площади ($P \pm \Delta P$), м²	$865 \pm 10,00$
3.	Формула, примененная для вычисления предельной погрешности определения площади земельного участка, с подставленными значениями и итоговые (вычисленные) значения	$3,5*0,10*\sqrt{(865,00)} = 10$
4.	Площадь земельного участка согласно сведениям Единого государственного реестра недвижимости (Ркад), м²	864,00
5.	Оценка расхождения Р и Ркад ($P - P_{кад}$), м²	1
6.	Предельный минимальный и максимальный размеры земельного участка ($P_{мин}$ и $P_{макс}$), м²	— —
7.	Кадастровый или иной государственный учетный номер (инвентарный) здания, сооружения, объекта незавершенного строительства, расположенного на земельном участке	—
8.	Вид (виды) разрешенного использования	под индивидуальный жилой дом
8.1.	Дополнительные сведения об использовании земельного участка	—
9.	Сведения о земельных участках (землях общего пользования, территории общего пользования), посредством которых обеспечивается доступ	—
10.	Иные сведения	—
4. Пояснения к сведениям об уточняемом земельном участке с кадастровым номером 67:25:0010607:352 :		
1.	—	

1. Сведения о характерных точках границ уточняемого земельного участка с кадастровым номером

67:25:0010607:353

:

Система координат

МСК-67, зона 1

Зона №

1

Обоз- начение харак- терных точек границ	Координаты, м				Метод определения координат	Формулы, примененные для расчета средней квадратической погрешности определения координат характерных точек границ (Mt), с подставленными в такие формулы значениями и итоговые (вычисленные) значения Mt, м	Описание закрепления точки
	содержатся в Едином государственном реестре недвижимости		определены в результате выполнения комплексных кадастровых работ				
	X	Y	X	Y			
1	2	3	4	5	6	7	8
1127	491 487,38	1 264 500,71	491 487,38	1 264 500,71	—	—	—
1133	491 485,42	1 264 499,56	491 485,42	1 264 499,56			
1134	491 481,96	1 264 497,53	491 481,96	1 264 497,53			
1135	491 474,55	1 264 493,18	491 474,55	1 264 493,18			
1136	491 504,01	1 264 448,94	491 504,01	1 264 448,94			
1137	491 505,76	1 264 446,32	491 505,76	1 264 446,32			
101	491 518,12	1 264 452,76	491 518,12	1 264 452,76		0,10	Закрепление отсутствует
1131	491 499,11	1 264 484,27	491 499,11	1 264 484,27		—	
1130	491 498,29	1 264 483,72	491 498,29	1 264 483,72			
1129	491 492,15	1 264 493,36	491 492,15	1 264 493,36			
1138	491 492,82	1 264 493,72	491 492,82	1 264 493,72			
1127	491 487,38	1 264 500,71	491 487,38	1 264 500,71			

2. Сведения о частях границ уточняемого земельного участка с кадастровым номером

67:25:0010607:353

:

Обозначение части границ		Горизонтальное проложение (S), м	Описание прохождения части границ	Сведения о согласовании местоположения границ (согласовано/спорное)
от т.	до т.			
1	2	3	4	5
1127	1133	2,27	—	согласовано
1133	1134	4,01		
1134	1135	8,59		
1135	1136	53,15		
1136	1137	3,15		
1137	101	13,94		
101	1131	36,80		

1	2	3	4	5
1131	1130	0,99	—	согласовано
1130	1129	11,43		
1129	1138	0,76		
1138	1127	8,86		

3. Сведения о характеристиках уточняемого земельного участка с кадастровым номером 67:25:0010607:353 :

№ п/п	Наименование характеристики	Значение характеристики
1	2	3
1.	Адрес земельного участка	Российская Федерация, Смоленская область, Ярцевский район, г. Ярцево, ул. Новикова, д. 20
1.1.	Сведения о местоположении земельного участка (при отсутствии адреса) в структурированном в соответствии с федеральной информационной адресной системой виде	—
1.2.	Дополнительные сведения о местоположении земельного участка	—
2.	Площадь земельного участка \pm величина погрешности определения (вычисления) площади ($P \pm \Delta P$), м ²	$836 \pm 10,00$
3.	Формула, примененная для вычисления предельной погрешности определения площади земельного участка, с подставленными значениями и итоговые (вычисленные) значения	$3,5 * 0,10 * \sqrt{(836,00)} = 10$
4.	Площадь земельного участка согласно сведениям Единого государственного реестра недвижимости (Ркад), м ²	837,00
5.	Оценка расхождения Р и Ркад ($P - P_{кад}$), м ²	1
6.	Предельный минимальный и максимальный размеры земельного участка (Рмин и Рмакс), м ²	— —
7.	Кадастровый или иной государственный учетный номер (инвентарный) здания, сооружения, объекта незавершенного строительства, расположенного на земельном участке	—
8.	Вид (виды) разрешенного использования	Под строительство индивидуального жилого дома
8.1.	Дополнительные сведения об использовании земельного участка	—
9.	Сведения о земельных участках (землях общего пользования, территории общего пользования), посредством которых обеспечивается доступ	—
10.	Иные сведения	—

4. Пояснения к сведениям об уточняемом земельном участке с кадастровым номером 67:25:0010607:353 :

1.										
1. Сведения о характерных точках границ уточняемого земельного участка с кадастровым номером 67:25:0010607:354 :										
Система координат МСК-67, зона 1 Зона № 1										
Обоз- начение харак- терных точек границ	Координаты, м				Метод определения координат	Формулы, примененные для расчета средней квадратической погрешности определения координат характерных точек границ (Mt), с подставленными в такие формулы значениями и итоговые (вычисленные) значения Mt, м	Описание закрепления точки			
	содержатся в Едином государственном реестре недвижимости		определены в результате выполнения комплексных кадастровых работ							
	X	Y	X	Y						
1	2	3	4	5	6	7	8			
264	491 422,95	1 264 542,15	491 422,95	1 264 542,15	—	0,10	—			
263	491 448,05	1 264 500,00	491 448,05	1 264 500,00		0,30				
1139	491 475,52	1 264 516,86	491 475,52	1 264 516,86						
1140	491 452,95	1 264 559,25	491 452,95	1 264 559,25		0,10	Долговременный межевой знак			
1141	491 451,33	1 264 558,25	491 451,33	1 264 558,25						
1142	491 430,57	1 264 546,58	491 430,57	1 264 546,58						
264	491 422,95	1 264 542,15	491 422,95	1 264 542,15						
2. Сведения о частях границ уточняемого земельного участка с кадастровым номером 67:25:0010607:354 :										
Обозначение части границ		Горизонтальное проложение (S), м	Описание прохождения части границ	Сведения о согласовании местоположения границ (согласовано/спорное)						
от т.	до т.									
1	2	3	4	5						
264	263	49,06	—	согласовано						
263	1139	32,23								
1139	1140	48,02								
1140	1141	1,90								
1141	1142	23,82								
1142	264	8,81								
3. Сведения о характеристиках уточняемого земельного участка с кадастровым номером 67:25:0010607:354 :										
№ п/п	Наименование характеристики				Значение характеристики					
1	2				3					

1	2	3
1.	Адрес земельного участка	—
1.1.	Сведения о местоположении земельного участка (при отсутствии адреса) в структурированном в соответствии с федеральной информационной адресной системой виде	Российская Федерация, Смоленская область, Ярцевский р-н, Ярцево г, Новикова ул, д 21
1.2.	Дополнительные сведения о местоположении земельного участка	—
2.	Площадь земельного участка \pm величина погрешности определения (вычисления) площади ($P \pm \Delta P$), м ²	1 620 \pm 14,00
3.	Формула, примененная для вычисления предельной погрешности определения площади земельного участка, с подставленными значениями и итоговые (вычисленные) значения	$3,5 \cdot 0,10 \cdot \sqrt{(1\,620,00)} = 14$
4.	Площадь земельного участка согласно сведениям Единого государственного реестра недвижимости (Ркад), м ²	1 620,00
5.	Оценка расхождения Р и Ркад ($P - P_{\text{кад}}$), м ²	0
6.	Предельный минимальный и максимальный размеры земельного участка (Рмин и Рмакс), м ²	— —
7.	Кадастровый или иной государственный учетный номер (инвентарный) здания, сооружения, объекта незавершенного строительства, расположенного на земельном участке	—
8.	Вид (виды) разрешенного использования	Под индивидуальный жилой дом
8.1.	Дополнительные сведения об использовании земельного участка	—
9.	Сведения о земельных участках (землях общего пользования, территории общего пользования), посредством которых обеспечивается доступ	—
10.	Иные сведения	—
4. Пояснения к сведениям об уточняемом земельном участке с кадастровым номером		67:25:0010607:354 :
1.	—	

1. Сведения о характерных точках границ уточняемого земельного участка с кадастровым номером

67:25:0010607:358

:

Система координат

МСК-67, зона 1

Зона №

1

Обоз- начение харак- терных точек границ	Координаты, м				Метод определения координат	Формулы, примененные для расчета средней квадратической погрешности определения координат характерных точек границ (Mt), с подставленными в такие формулы значениями и итоговые (вычисленные) значения Mt, м	Описание закрепления точки
	содержатся в Едином государственном реестре недвижимости		определены в результате выполнения комплексных кадастровых работ				
	X	Y	X	Y			
1	2	3	4	5	6	7	8
939	491 476,16	1 264 428,94	491 476,16	1 264 428,94	—	0,30	—
1143	491 460,58	1 264 457,20	491 460,58	1 264 457,20			
1144	491 448,81	1 264 477,48	491 448,81	1 264 477,48			
1145	491 432,53	1 264 466,75	491 432,53	1 264 466,75			
1146	491 440,38	1 264 450,80	491 440,38	1 264 450,80			
1147	491 445,94	1 264 449,89	491 445,94	1 264 449,89			
1148	491 445,77	1 264 448,35	491 445,77	1 264 448,35			
1149	491 444,80	1 264 439,46	491 444,80	1 264 439,46			
1150	491 443,45	1 264 431,56	491 443,45	1 264 431,56			
1151	491 452,81	1 264 429,80	491 452,81	1 264 429,80			
940	491 457,59	1 264 415,76	491 457,59	1 264 415,76			
939	491 476,16	1 264 428,94	491 476,16	1 264 428,94			

2. Сведения о частях границ уточняемого земельного участка с кадастровым номером

67:25:0010607:358

:

Обозначение части границ		Горизонтальное проложение (S), м	Описание прохождения части границ	Сведения о согласовании местоположения границ (согласовано/спорное)
от т.	до т.			
1	2	3	4	5
939	1143	32,27	—	согласовано
1143	1144	23,45		
1144	1145	19,50		
1145	1146	17,78		
1146	1147	5,63		
1147	1148	1,55		
1148	1149	8,94		

1	2	3	4	5
1149	1150	8,01	—	согласовано
1150	1151	9,52		
1151	940	14,83		
940	939	22,77		

3. Сведения о характеристиках уточняемого земельного участка с кадастровым номером 67:25:0010607:358 :

№ п/п	Наименование характеристики	Значение характеристики
1	2	3
1.	Адрес земельного участка	—
1.1.	Сведения о местоположении земельного участка (при отсутствии адреса) в структурированном в соответствии с федеральной информационной адресной системой виде	Российская Федерация, Смоленская область, Ярцевский р-н, Ярцево г, Новикова ул, д 24, кв 2
1.2.	Дополнительные сведения о местоположении земельного участка	—
2.	Площадь земельного участка ± величина погрешности определения (вычисления) площади ($P \pm \Delta P$), м²	$1\,184 \pm 12,00$
3.	Формула, примененная для вычисления предельной погрешности определения площади земельного участка, с подставленными значениями и итоговые (вычисленные) значения	$3,5*0,10*\sqrt{(1\,184,00)} = 12$
4.	Площадь земельного участка согласно сведениям Единого государственного реестра недвижимости (Ркад), м²	1 184,00
5.	Оценка расхождения Р и Ркад ($P - P_{кад}$), м²	0
6.	Предельный минимальный и максимальный размеры земельного участка (Рмин и Рмакс), м²	— —
7.	Кадастровый или иной государственный учетный номер (инвентарный) здания, сооружения, объекта незавершенного строительства, расположенного на земельном участке	—
8.	Вид (виды) разрешенного использования	Под частью индивидуального жилого дома
8.1.	Дополнительные сведения об использовании земельного участка	—
9.	Сведения о земельных участках (землях общего пользования, территории общего пользования), посредством которых обеспечивается доступ	—
10.	Иные сведения	—

4. Пояснения к сведениям об уточняемом земельном участке с кадастровым номером 67:25:0010607:358 :

1.	—
----	---

1. Сведения о характерных точках границ уточняемого земельного участка с кадастровым номером

67:25:0010607:359

:
Система координат МСК-67, зона 1Зона № 1

Обоз- начение харак- терных точек границ	Координаты, м				Метод определения координат	Формулы, примененные для расчета средней квадратической погрешности определения координат характерных точек границ (Mt), с подставленными в такие формулы значениями и итоговые (вычисленные) значения Mt, м	Описание закрепления точки
	содержатся в Едином государственном реестре недвижимости		определены в результате выполнения комплексных кадастровых работ				
	X	Y	X	Y			
1	2	3	4	5	6	7	8
261	491 390,74	1 264 524,78	491 390,74	1 264 524,78	—	0,10	—
41	491 383,20	1 264 518,67	491 383,20	1 264 518,67		0,30	
40	491 384,11	1 264 517,61	491 384,11	1 264 517,61			
39	491 366,92	1 264 502,84	491 366,92	1 264 502,84			
1152	491 396,59	1 264 465,55	491 396,59	1 264 465,55			
1153	491 396,75	1 264 465,34	491 396,75	1 264 465,34			
262	491 421,47	1 264 482,66	491 421,47	1 264 482,66		0,10	
261	491 390,74	1 264 524,78	491 390,74	1 264 524,78			

1	2	3
1.	Адрес земельного участка	—
1.1.	Сведения о местоположении земельного участка (при отсутствии адреса) в структурированном в соответствии с федеральной информационной адресной системой виде	Российская Федерация, Смоленская область, Ярцевский р-н, Ярцево г, Новикова ул, д 25
1.2.	Дополнительные сведения о местоположении земельного участка	—
2.	Площадь земельного участка \pm величина погрешности определения (вычисления) площади ($P \pm \Delta P$), м ²	1 555 \pm 14,00
3.	Формула, примененная для вычисления предельной погрешности определения площади земельного участка, с подставленными значениями и итоговые (вычисленные) значения	$3,5 \cdot 0,10 \cdot \sqrt{(1\,555,00)} = 14$
4.	Площадь земельного участка согласно сведениям Единого государственного реестра недвижимости (Ркад), м ²	1 555,00
5.	Оценка расхождения Р и Ркад ($P - P_{\text{кад}}$), м ²	0
6.	Предельный минимальный и максимальный размеры земельного участка ($P_{\text{мин}}$ и $P_{\text{макс}}$), м ²	— —
7.	Кадастровый или иной государственный учетный номер (инвентарный) здания, сооружения, объекта незавершенного строительства, расположенного на земельном участке	—
8.	Вид (виды) разрешенного использования	Под индивидуальный жилой дом
8.1.	Дополнительные сведения об использовании земельного участка	—
9.	Сведения о земельных участках (землях общего пользования, территории общего пользования), посредством которых обеспечивается доступ	—
10.	Иные сведения	—
4. Пояснения к сведениям об уточняемом земельном участке с кадастровым номером		67:25:0010607:359 :
1.	—	

1. Сведения о характерных точках границ уточняемого земельного участка с кадастровым номером67:25:0010607:360:

Система координатМСК-67, зона 1Зона №1

Обоз- начение харак- терных точек границ	Координаты, м				Метод определения координат	Формулы, примененные для расчета средней квадратической погрешности определения координат характерных точек границ (Mt), с подставленными в такие формулы значениями и итоговые (вычисленные) значения Mt, м	Описание закрепления точки
	содержатся в Едином государственном реестре недвижимости		определены в результате выполнения комплексных кадастровых работ				
	X	Y	X	Y			
1	2	3	4	5	6	7	8
958	491 424,46	1 264 395,30	491 424,46	1 264 395,30	—	—	Временный межевой знак
944	491 436,78	1 264 403,45	491 436,78	1 264 403,45		0,10	
1154	491 412,97	1 264 437,05	491 412,97	1 264 437,05			
1155	491 409,41	1 264 442,31	491 409,41	1 264 442,31			
1156	491 404,18	1 264 447,64	491 404,18	1 264 447,64			
1157	491 393,82	1 264 440,54	491 393,82	1 264 440,54			
958	491 424,46	1 264 395,30	491 424,46	1 264 395,30		—	

2. Сведения о частях границ уточняемого земельного участка с кадастровым номером67:25:0010607:360:

Обозначение части границ		Горизонтальное проложение (S), м	Описание прохождения части границ	Сведения о согласовании местоположения границ (согласовано/спорное)
от т.	до т.			
1	2	3	4	5
958	944	14,77	—	согласовано
944	1154	41,18		
1154	1155	6,35		
1155	1156	7,47		
1156	1157	12,56		
1157	958	54,64		

3. Сведения о характеристиках уточняемого земельного участка с кадастровым номером67:25:0010607:360:

№ п/п	Наименование характеристики	Значение характеристики
1	2	3

1	2	3
1.	Адрес земельного участка	—
1.1.	Сведения о местоположении земельного участка (при отсутствии адреса) в структурированном в соответствии с федеральной информационной адресной системой виде	Российская Федерация, Смоленская область, Ярцевский р-н, Ярцево г, Новикова ул, д 26
1.2.	Дополнительные сведения о местоположении земельного участка	—
2.	Площадь земельного участка \pm величина погрешности определения (вычисления) площади ($P \pm \Delta P$), м ²	$774 \pm 10,00$
3.	Формула, примененная для вычисления предельной погрешности определения площади земельного участка, с подставленными значениями и итоговые (вычисленные) значения	$3,5*0,10*\sqrt{(774,00)} = 10$
4.	Площадь земельного участка согласно сведениям Единого государственного реестра недвижимости (Ркад), м ²	774,00
5.	Оценка расхождения Р и Ркад ($P - P_{кад}$), м ²	0
6.	Предельный минимальный и максимальный размеры земельного участка ($P_{мин}$ и $P_{макс}$), м ²	— —
7.	Кадастровый или иной государственный учетный номер (инвентарный) здания, сооружения, объекта незавершенного строительства, расположенного на земельном участке	—
8.	Вид (виды) разрешенного использования	индивидуальное жилищное строительство
8.1.	Дополнительные сведения об использовании земельного участка	—
9.	Сведения о земельных участках (землях общего пользования, территории общего пользования), посредством которых обеспечивается доступ	—
10.	Иные сведения	—
4. Пояснения к сведениям об уточняемом земельном участке с кадастровым номером		67:25:0010607:360 :
1.	—	

1. Сведения о характерных точках границ уточняемого земельного участка с кадастровым номером

67:25:0010607:362

:

Система координат

МСК-67, зона 1

Зона №

1

Обоз- начение харак- терных точек границ	Координаты, м				Метод определения координат	Формулы, примененные для расчета средней квадратической погрешности определения координат характерных точек границ (Mt), с подставленными в такие формулы значениями и итоговые (вычисленные) значения Mt, м	Описание закрепления точки
	содержатся в Едином государственном реестре недвижимости		определены в результате выполнения комплексных кадастровых работ				
	X	Y	X	Y			
1	2	3	4	5	6	7	8
1158	491 365,85	1 264 443,81	491 365,85	1 264 443,81	—	0,30	Временный межевой знак
1152	491 396,59	1 264 465,55	491 396,59	1 264 465,55			—
39	491 366,92	1 264 502,84	491 366,92	1 264 502,84			—
46	491 358,23	1 264 496,74	491 358,23	1 264 496,74		0,10	Долговременный межевой знак
594	491 339,14	1 264 481,86	491 339,14	1 264 481,86			Временный межевой знак
1158	491 365,85	1 264 443,81	491 365,85	1 264 443,81		0,30	

2. Сведения о частях границ уточняемого земельного участка с кадастровым номером

67:25:0010607:362

:

Обозначение части границ		Горизонтальное проложение (S), м	Описание прохождения части границ	Сведения о согласовании местоположения границ (согласовано/спорное)
от т.	до т.			
1	2	3	4	5
1158	1152	37,65	—	согласовано
1152	39	47,65		
39	46	10,62		
46	594	24,20		
594	1158	46,49		

3. Сведения о характеристиках уточняемого земельного участка с кадастровым номером

67:25:0010607:362

:

№ п/п	Наименование характеристики	Значение характеристики
1	2	3

1	2	3
1.	Адрес земельного участка	—
1.1.	Сведения о местоположении земельного участка (при отсутствии адреса) в структурированном в соответствии с федеральной информационной адресной системой виде	Российская Федерация, Смоленская область, Ярцевский р-н, Ярцево г, Новикова ул, д 27
1.2.	Дополнительные сведения о местоположении земельного участка	—
2.	Площадь земельного участка \pm величина погрешности определения (вычисления) площади ($P \pm \Delta P$), м ²	$1\,711 \pm 14,00$
3.	Формула, примененная для вычисления предельной погрешности определения площади земельного участка, с подставленными значениями и итоговые (вычисленные) значения	$3,5*0,10*\sqrt{(1\,711,00)} = 14$
4.	Площадь земельного участка согласно сведениям Единого государственного реестра недвижимости (Ркад), м ²	1 711,00
5.	Оценка расхождения Р и Ркад ($P - P_{кад}$), м ²	0
6.	Предельный минимальный и максимальный размеры земельного участка ($P_{мин}$ и $P_{макс}$), м ²	— —
7.	Кадастровый или иной государственный учетный номер (инвентарный) здания, сооружения, объекта незавершенного строительства, расположенного на земельном участке	—
8.	Вид (виды) разрешенного использования	Под индивидуальный жилой дом
8.1.	Дополнительные сведения об использовании земельного участка	—
9.	Сведения о земельных участках (землях общего пользования, территории общего пользования), посредством которых обеспечивается доступ	—
10.	Иные сведения	—
4. Пояснения к сведениям об уточняемом земельном участке с кадастровым номером		67:25:0010607:362 :
1.	—	

1. Сведения о характерных точках границ уточняемого земельного участка с кадастровым номером

67:25:0010607:363

:

Система координат

МСК-67, зона 1

Зона №1

Обоз- начение харак- терных точек границ	Координаты, м				Метод определения координат	Формулы, примененные для расчета средней квадратической погрешности определения координат характерных точек границ (Mt), с подставленными в такие формулы значениями и итоговые (вычисленные) значения Mt, м	Описание закрепления точки	
	содержатся в Едином государственном реестре недвижимости		определены в результате выполнения комплексных кадастровых работ					
	X	Y	X	Y				
1	2	3	4	5	6	7	8	
188	491 394,92	1 264 398,28	491 394,92	1 264 398,28	—	0,10	—	
194	491 405,79	1 264 382,44	491 405,79	1 264 382,44		—		
951	491 419,46	1 264 391,63	491 419,46	1 264 391,63				
958	491 424,46	1 264 395,30	491 424,46	1 264 395,30		0,10	Временный межевой знак	
1157	491 393,82	1 264 440,54	491 393,82	1 264 440,54		0,30		
1159	491 389,39	1 264 437,90	491 389,39	1 264 437,90		0,10	—	
1160	491 387,07	1 264 436,15	491 387,07	1 264 436,15				
189	491 373,89	1 264 428,02	491 373,89	1 264 428,02				
188	491 394,92	1 264 398,28	491 394,92	1 264 398,28				
2. Сведения о частях границ уточняемого земельного участка с кадастровым номером						67:25:0010607:363		:
Обозначение части границ		Горизонтальное проложение (S), м	Описание прохождения части границ		Сведения о согласовании местоположения границ (согласовано/спорное)			
от т.	до т.							
1	2	3	4		5			
188	194	19,21	—		согласовано			
194	951	16,47						
951	958	6,20						
958	1157	54,64						
1157	1159	5,16						
1159	1160	2,91						
1160	189	15,49						
189	188	36,42						
3. Сведения о характеристиках уточняемого земельного участка с кадастровым номером						67:25:0010607:363		:
№ п/п	Наименование характеристики			Значение характеристики				

1	2	3
1.	Адрес земельного участка	—
1.1.	Сведения о местоположении земельного участка (при отсутствии адреса) в структурированном в соответствии с федеральной информационной адресной системой виде	215800, Российская Федерация, Смоленская область, Ярцевский р-н, Ярцево г, Новикова ул, д 28
1.2.	Дополнительные сведения о местоположении земельного участка	—
2.	Площадь земельного участка \pm величина погрешности определения (вычисления) площади ($P \pm \Delta P$), м ²	$1\,270 \pm 12,00$
3.	Формула, примененная для вычисления предельной погрешности определения площади земельного участка, с подставленными значениями и итоговые (вычисленные) значения	$3,5*0,10*\sqrt{(1\,270,00)} = 12$
4.	Площадь земельного участка согласно сведениям Единого государственного реестра недвижимости (Ркад), м ²	1 270,00
5.	Оценка расхождения Р и Ркад ($P - P_{\text{кад}}$), м ²	0
6.	Предельный минимальный и максимальный размеры земельного участка ($P_{\text{мин}}$ и $P_{\text{макс}}$), м ²	— —
7.	Кадастровый или иной государственный учетный номер (инвентарный) здания, сооружения, объекта незавершенного строительства, расположенного на земельном участке	—
8.	Вид (виды) разрешенного использования	Под индивидуальный жилой дом
8.1.	Дополнительные сведения об использовании земельного участка	—
9.	Сведения о земельных участках (землях общего пользования, территории общего пользования), посредством которых обеспечивается доступ	—
10.	Иные сведения	—
4. Пояснения к сведениям об уточняемом земельном участке с кадастровым номером		67:25:0010607:363 :
1.	—	

1. Сведения о характерных точках границ уточняемого земельного участка с кадастровым номером67:25:0010607:364:

Система координатМСК-67, зона 1Зона №1

Обоз- начение харак- терных точек границ	Координаты, м				Метод определения координат	Формулы, примененные для расчета средней квадратической погрешности определения координат характерных точек границ (Mt), с подставленными в такие формулы значениями и итоговые (вычисленные) значения Mt, м	Описание закрепления точки
	содержатся в Едином государственном реестре недвижимости		определены в результате выполнения комплексных кадастровых работ				
	X	Y	X	Y			
1	2	3	4	5	6	7	8
1158	491 365,85	1 264 443,81	491 365,85	1 264 443,81	—	0,30	Временный межевой знак
594	491 339,14	1 264 481,86	491 339,14	1 264 481,86		0,10	
424	491 327,69	1 264 474,62	491 327,69	1 264 474,62			
370	491 314,84	1 264 464,49	491 314,84	1 264 464,49			
369	491 341,90	1 264 426,91	491 341,90	1 264 426,91			
1161	491 361,48	1 264 439,78	491 361,48	1 264 439,78			
1158	491 365,85	1 264 443,81	491 365,85	1 264 443,81		0,30	

2. Сведения о частях границ уточняемого земельного участка с кадастровым номером67:25:0010607:364:

Обозначение части границ		Горизонтальное проложение (S), м	Описание прохождения части границ	Сведения о согласовании местоположения границ (согласовано/спорное)
от т.	до т.			
1	2	3	4	5
1158	594	46,49	—	согласовано
594	424	13,55		
424	370	16,36		
370	369	46,31		
369	1161	23,43		
1161	1158	5,94		

3. Сведения о характеристиках уточняемого земельного участка с кадастровым номером67:25:0010607:364:

№ п/п	Наименование характеристики	Значение характеристики
1	2	3

1	2	3
1.	Адрес земельного участка	—
1.1.	Сведения о местоположении земельного участка (при отсутствии адреса) в структурированном в соответствии с федеральной информационной адресной системой виде	Российская Федерация, Смоленская область, Ярцевский р-н, Ярцево г, Новикова ул, д 29
1.2.	Дополнительные сведения о местоположении земельного участка	—
2.	Площадь земельного участка \pm величина погрешности определения (вычисления) площади ($P \pm \Delta P$), м ²	$1\,396 \pm 13,00$
3.	Формула, примененная для вычисления предельной погрешности определения площади земельного участка, с подставленными значениями и итоговые (вычисленные) значения	$3,5*0,10*\sqrt{(1\,396,00)} = 13$
4.	Площадь земельного участка согласно сведениям Единого государственного реестра недвижимости (Ркад), м ²	1 396,00
5.	Оценка расхождения Р и Ркад ($P - P_{кад}$), м ²	0
6.	Предельный минимальный и максимальный размеры земельного участка ($P_{мин}$ и $P_{макс}$), м ²	— —
7.	Кадастровый или иной государственный учетный номер (инвентарный) здания, сооружения, объекта незавершенного строительства, расположенного на земельном участке	—
8.	Вид (виды) разрешенного использования	индивидуальное жилищное строительство
8.1.	Дополнительные сведения об использовании земельного участка	—
9.	Сведения о земельных участках (землях общего пользования, территории общего пользования), посредством которых обеспечивается доступ	—
10.	Иные сведения	—
4. Пояснения к сведениям об уточняемом земельном участке с кадастровым номером		67:25:0010607:364 :
1.	—	

1. Сведения о характерных точках границ уточняемого земельного участка с кадастровым номером67:25:0010607:365:

Система координатМСК-67, зона 1Зона №1

Обоз- начение харак- терных точек границ	Координаты, м				Метод определения координат	Формулы, примененные для расчета средней квадратической погрешности определения координат характерных точек границ (Mt), с подставленными в такие формулы значениями и итоговые (вычисленные) значения Mt, м	Описание закрепления точки	
	содержатся в Едином государственном реестре недвижимости		определены в результате выполнения комплексных кадастровых работ					
	X	Y	X	Y				
1	2	3	4	5	6	7	8	
1162	491 344,73	1 264 355,78	491 344,73	1 264 355,78	—	0,10	—	
1163	491 371,31	1 264 372,15	491 371,31	1 264 372,15				
1164	491 371,94	1 264 372,54	491 371,94	1 264 372,54		0,00		
190	491 347,98	1 264 410,82	491 347,98	1 264 410,82				
1165	491 323,91	1 264 394,84	491 323,91	1 264 394,84				
1162	491 344,73	1 264 355,78	491 344,73	1 264 355,78		0,10		

2. Сведения о частях границ уточняемого земельного участка с кадастровым номером67:25:0010607:365:

Обозначение части границ		Горизонтальное проложение (S), м	Описание прохождения части границ	Сведения о согласовании местоположения границ (согласовано/спорное)
от т.	до т.			
1	2	3	4	5
1162	1163	31,22	—	согласовано
1163	1164	0,74		
1164	190	45,16		
190	1165	28,89		
1165	1162	44,26		

3. Сведения о характеристиках уточняемого земельного участка с кадастровым номером67:25:0010607:365:

№ п/п	Наименование характеристики	Значение характеристики
1	2	3

1	2	3
1.	Адрес земельного участка	—
1.1.	Сведения о местоположении земельного участка (при отсутствии адреса) в структурированном в соответствии с федеральной информационной адресной системой виде	Российская Федерация, Смоленская область, Ярцевский р-н, Ярцево г, Новикова ул, д 32
1.2.	Дополнительные сведения о местоположении земельного участка	—
2.	Площадь земельного участка \pm величина погрешности определения (вычисления) площади ($P \pm \Delta P$), м ²	$1\,358 \pm 13,00$
3.	Формула, примененная для вычисления предельной погрешности определения площади земельного участка, с подставленными значениями и итоговые (вычисленные) значения	$3,5*0,10*\sqrt{(1\,358,00)} = 13$
4.	Площадь земельного участка согласно сведениям Единого государственного реестра недвижимости (Ркад), м ²	1 358,00
5.	Оценка расхождения Р и Ркад ($P - P_{\text{кад}}$), м ²	0
6.	Предельный минимальный и максимальный размеры земельного участка ($P_{\text{мин}}$ и $P_{\text{макс}}$), м ²	— —
7.	Кадастровый или иной государственный учетный номер (инвентарный) здания, сооружения, объекта незавершенного строительства, расположенного на земельном участке	—
8.	Вид (виды) разрешенного использования	под индивидуальный жилой дом
8.1.	Дополнительные сведения об использовании земельного участка	—
9.	Сведения о земельных участках (землях общего пользования, территории общего пользования), посредством которых обеспечивается доступ	—
10.	Иные сведения	—
4. Пояснения к сведениям об уточняемом земельном участке с кадастровым номером		67:25:0010607:365 :
1.	—	

1. Сведения о характерных точках границ уточняемого земельного участка с кадастровым номером67:25:0010607:366:

Система координатМСК-67, зона 1Зона №1

Обоз- начение харак- терных точек границ	Координаты, м				Метод определения координат	Формулы, примененные для расчета средней квадратической погрешности определения координат характерных точек границ (Mt), с подставленными в такие формулы значениями и итоговые (вычисленные) значения Mt, м	Описание закрепления точки
	содержатся в Едином государственном реестре недвижимости		определены в результате выполнения комплексных кадастровых работ				
	X	Y	X	Y			
1	2	3	4	5	6	7	8
1166	491 600,24	1 264 610,18	491 600,24	1 264 610,18	—	0,10	—
1167	491 597,92	1 264 614,25	491 597,92	1 264 614,25			
1168	491 595,55	1 264 618,77	491 595,55	1 264 618,77			
400	491 593,80	1 264 617,89	491 593,80	1 264 617,89			
399	491 583,90	1 264 633,86	491 583,90	1 264 633,86			
543	491 576,87	1 264 629,84	491 576,87	1 264 629,84		0,30	
1169	491 571,25	1 264 627,03	491 571,25	1 264 627,03			
999	491 584,42	1 264 595,49	491 584,42	1 264 595,49			
1170	491 571,82	1 264 591,54	491 571,82	1 264 591,54			
1171	491 580,50	1 264 576,62	491 580,50	1 264 576,62			
1172	491 610,02	1 264 592,98	491 610,02	1 264 592,98		0,10	
1166	491 600,24	1 264 610,18	491 600,24	1 264 610,18			

2. Сведения о частях границ уточняемого земельного участка с кадастровым номером67:25:0010607:366:

Обозначение части границ		Горизонтальное проложение (S), м	Описание прохождения части границ	Сведения о согласовании местоположения границ (согласовано/спорное)
от т.	до т.			
1	2	3	4	5
1166	1167	4,68	—	согласовано
1167	1168	5,10		
1168	400	1,96		
400	399	18,79		
399	543	8,10		
543	1169	6,28		
1169	999	34,18		

1	2	3	4	5
999	1170	13,20	—	согласовано
1170	1171	17,26		
1171	1172	33,75		
1172	1166	19,79		

3. Сведения о характеристиках уточняемого земельного участка с кадастровым номером 67:25:0010607:366 :

№ п/п	Наименование характеристики	Значение характеристики
1	2	3
1.	Адрес земельного участка	—
1.1.	Сведения о местоположении земельного участка (при отсутствии адреса) в структурированном в соответствии с федеральной информационной адресной системой виде	215800, Российская Федерация, Смоленская область, Ярцевский р-н, Ярцево г, Новикова ул, д 11
1.2.	Дополнительные сведения о местоположении земельного участка	—
2.	Площадь земельного участка ± величина погрешности определения (вычисления) площади ($P \pm \Delta P$), м²	1 112 ± 12,00
3.	Формула, примененная для вычисления предельной погрешности определения площади земельного участка, с подставленными значениями и итоговые (вычисленные) значения	$3,5 * 0,10 * \sqrt{(1\ 112,00)} = 12$
4.	Площадь земельного участка согласно сведениям Единого государственного реестра недвижимости (Ркад), м²	1 112,00
5.	Оценка расхождения Р и Ркад ($P - P_{кад}$), м²	0
6.	Предельный минимальный и максимальный размеры земельного участка (Рмин и Рмакс), м²	— —
7.	Кадастровый или иной государственный учетный номер (инвентарный) здания, сооружения, объекта незавершенного строительства, расположенного на земельном участке	—
8.	Вид (виды) разрешенного использования	Под индивидуальный жилой дом
8.1.	Дополнительные сведения об использовании земельного участка	—
9.	Сведения о земельных участках (землях общего пользования, территории общего пользования), посредством которых обеспечивается доступ	—
10.	Иные сведения	—

4. Пояснения к сведениям об уточняемом земельном участке с кадастровым номером 67:25:0010607:366 :

1.	—
----	---

1. Сведения о характерных точках границ уточняемого земельного участка с кадастровым номером

67:25:0010607:367

:

Система координат

МСК-67, зона 1

Зона №

1

Обозначение характерных точек границ	Координаты, м				Метод определения координат	Формулы, примененные для расчета средней квадратической погрешности определения координат характерных точек границ (Mt), с подставленными в такие формулы значениями и итоговые (вычисленные) значения Mt, м	Описание закрепления точки	
	содержатся в Едином государственном реестре недвижимости		определены в результате выполнения комплексных кадастровых работ					
	X	Y	X	Y				
1	2	3	4	5	6	7	8	
1173	491 240,73	1 264 530,36	491 240,73	1 264 530,36	—	0,30	—	
922	491 229,07	1 264 549,02	491 229,07	1 264 549,02		—		
921	491 226,85	1 264 552,56	491 226,85	1 264 552,56		0,30		
1174	491 214,58	1 264 570,60	491 214,58	1 264 570,60				
1175	491 191,49	1 264 553,18	491 191,49	1 264 553,18				
1176	491 204,94	1 264 531,53	491 204,94	1 264 531,53		Долговременный межевой знак		
1177	491 216,03	1 264 513,70	491 216,03	1 264 513,70			—	
1173	491 240,73	1 264 530,36	491 240,73	1 264 530,36				
2. Сведения о частях границ уточняемого земельного участка с кадастровым номером						67:25:0010607:367		:
Обозначение части границ		Горизонтальное проложение (S), м	Описание прохождения части границ		Сведения о согласовании местоположения границ (согласовано/спорное)			
от т.	до т.							
1	2	3	4		5			
1173	922	22,00	—		согласовано			
922	921	4,18						
921	1174	21,82						
1174	1175	28,92						
1175	1176	25,49						
1176	1177	21,00						
1177	1173	29,79						
3. Сведения о характеристиках уточняемого земельного участка с кадастровым номером						67:25:0010607:367		:
№ п/п	Наименование характеристики				Значение характеристики			
1	2				3			

1	2	3
1.	Адрес земельного участка	—
1.1.	Сведения о местоположении земельного участка (при отсутствии адреса) в структурированном в соответствии с федеральной информационной адресной системой виде	215800, Российская Федерация, Смоленская область, Ярцевский р-н, Ярцево г, 50 лет Октября ул, д 41
1.2.	Дополнительные сведения о местоположении земельного участка	—
2.	Площадь земельного участка \pm величина погрешности определения (вычисления) площади ($P \pm \Delta P$), м ²	$1\,396 \pm 13,00$
3.	Формула, примененная для вычисления предельной погрешности определения площади земельного участка, с подставленными значениями и итоговые (вычисленные) значения	$3,5*0,10*\sqrt{(1\,396,00)} = 13$
4.	Площадь земельного участка согласно сведениям Единого государственного реестра недвижимости (Ркад), м ²	1 396,00
5.	Оценка расхождения Р и Ркад ($P - P_{кад}$), м ²	0
6.	Предельный минимальный и максимальный размеры земельного участка ($P_{мин}$ и $P_{макс}$), м ²	— —
7.	Кадастровый или иной государственный учетный номер (инвентарный) здания, сооружения, объекта незавершенного строительства, расположенного на земельном участке	—
8.	Вид (виды) разрешенного использования	Под строительство индивидуального жилого дома
8.1.	Дополнительные сведения об использовании земельного участка	—
9.	Сведения о земельных участках (землях общего пользования, территории общего пользования), посредством которых обеспечивается доступ	—
10.	Иные сведения	—
4. Пояснения к сведениям об уточняемом земельном участке с кадастровым номером		67:25:0010607:367 :
1.	—	

1. Сведения о характерных точках границ уточняемого земельного участка с кадастровым номером67:25:0010607:368:

Система координатМСК-67, зона 1Зона №1

Обоз- начение харак- терных точек границ	Координаты, м				Метод определения координат	Формулы, примененные для расчета средней квадратической погрешности определения координат характерных точек границ (Mt), с подставленными в такие формулы значениями и итоговые (вычисленные) значения Mt, м	Описание закрепления точки
	содержатся в Едином государственном реестре недвижимости		определены в результате выполнения комплексных кадастровых работ				
	X	Y	X	Y			
1	2	3	4	5	6	7	8
1162	491 344,73	1 264 355,78	491 344,73	1 264 355,78	—	0,10	—
1165	491 323,91	1 264 394,84	491 323,91	1 264 394,84		0,00	
1178	491 300,87	1 264 379,61	491 300,87	1 264 379,61		0,10	
1179	491 324,52	1 264 343,20	491 324,52	1 264 343,20			
1180	491 341,85	1 264 353,88	491 341,85	1 264 353,88			
1181	491 343,39	1 264 354,96	491 343,39	1 264 354,96			
1162	491 344,73	1 264 355,78	491 344,73	1 264 355,78			

2. Сведения о частях границ уточняемого земельного участка с кадастровым номером67:25:0010607:368:

Обозначение части границ		Горизонтальное проложение (S), м	Описание прохождения части границ	Сведения о согласовании местоположения границ (согласовано/спорное)
от т.	до т.			
1	2	3	4	5
1162	1165	44,26	—	согласовано
1165	1178	27,62		
1178	1179	43,42		
1179	1180	20,36		
1180	1181	1,88		
1181	1162	1,57		

3. Сведения о характеристиках уточняемого земельного участка с кадастровым номером67:25:0010607:368:

№ п/п	Наименование характеристики	Значение характеристики
1	2	3

1	2	3
1.	Адрес земельного участка	—
1.1.	Сведения о местоположении земельного участка (при отсутствии адреса) в структурированном в соответствии с федеральной информационной адресной системой виде	Российская Федерация, Смоленская область, Ярцевский р-н, Ярцево г, 50 лет Октября ул, д 33
1.2.	Дополнительные сведения о местоположении земельного участка	—
2.	Площадь земельного участка \pm величина погрешности определения (вычисления) площади ($P \pm \Delta P$), м ²	$1\,126 \pm 12,00$
3.	Формула, примененная для вычисления предельной погрешности определения площади земельного участка, с подставленными значениями и итоговые (вычисленные) значения	$3,5*0,10*\sqrt{(1\,126,00)} = 12$
4.	Площадь земельного участка согласно сведениям Единого государственного реестра недвижимости (Ркад), м ²	1 126,00
5.	Оценка расхождения Р и Ркад ($P - P_{\text{кад}}$), м ²	0
6.	Предельный минимальный и максимальный размеры земельного участка ($P_{\text{мин}}$ и $P_{\text{макс}}$), м ²	— —
7.	Кадастровый или иной государственный учетный номер (инвентарный) здания, сооружения, объекта незавершенного строительства, расположенного на земельном участке	—
8.	Вид (виды) разрешенного использования	под торговый объект
8.1.	Дополнительные сведения об использовании земельного участка	—
9.	Сведения о земельных участках (землях общего пользования, территории общего пользования), посредством которых обеспечивается доступ	—
10.	Иные сведения	—
4. Пояснения к сведениям об уточняемом земельном участке с кадастровым номером		67:25:0010607:368 :
1.	—	

1. Сведения о характерных точках границ уточняемого земельного участка с кадастровым номером

67:25:0010607:369

:

Система координат

МСК-67, зона 1

Зона №

1

Обоз- начение харак- терных точек границ	Координаты, м				Метод определения координат	Формулы, примененные для расчета средней квадратической погрешности определения координат характерных точек границ (Mt), с подставленными в такие формулы значениями и итоговые (вычисленные) значения Mt, м	Описание закрепления точки
	содержатся в Едином государственном реестре недвижимости		определены в результате выполнения комплексных кадастровых работ				
	X	Y	X	Y			
1	2	3	4	5	6	7	8
1182	491 255,67	1 264 975,98	491 255,67	1 264 975,98	—	0,10	—
131	491 242,54	1 264 997,17	491 242,54	1 264 997,17		0,30	
1183	491 224,78	1 264 984,85	491 224,78	1 264 984,85		0,10	
1184	491 221,86	1 264 983,33	491 221,86	1 264 983,33			
1185	491 235,53	1 264 962,96	491 235,53	1 264 962,96			
1182	491 255,67	1 264 975,98	491 255,67	1 264 975,98			

2. Сведения о частях границ уточняемого земельного участка с кадастровым номером

67:25:0010607:369

:

Обозначение части границ		Горизонтальное проложение (S), м	Описание прохождения части границ	Сведения о согласовании местоположения границ (согласовано/спорное)
от т.	до т.			
1	2	3	4	5
1182	131	24,93	—	согласовано
131	1183	21,61		
1183	1184	3,29		
1184	1185	24,53		
1185	1182	23,98		

3. Сведения о характеристиках уточняемого земельного участка с кадастровым номером

67:25:0010607:369

:

№ п/п	Наименование характеристики	Значение характеристики
1	2	3

1	2	3
1.	Адрес земельного участка	—
1.1.	Сведения о местоположении земельного участка (при отсутствии адреса) в структурированном в соответствии с федеральной информационной адресной системой виде	Российская Федерация, Смоленская область, Ярцевский р-н, Ярцево г, Лесной пер, д 7
1.2.	Дополнительные сведения о местоположении земельного участка	—
2.	Площадь земельного участка \pm величина погрешности определения (вычисления) площади ($P \pm \Delta P$), м ²	$600 \pm 9,00$
3.	Формула, примененная для вычисления предельной погрешности определения площади земельного участка, с подставленными значениями и итоговые (вычисленные) значения	$3,5*0,10*\sqrt{(600,00)} = 9$
4.	Площадь земельного участка согласно сведениям Единого государственного реестра недвижимости (Ркад), м ²	600,00
5.	Оценка расхождения Р и Ркад ($P - P_{кад}$), м ²	0
6.	Предельный минимальный и максимальный размеры земельного участка (Рмин и Рмакс), м ²	— —
7.	Кадастровый или иной государственный учетный номер (инвентарный) здания, сооружения, объекта незавершенного строительства, расположенного на земельном участке	—
8.	Вид (виды) разрешенного использования	для индивидуального жилищного строительства
8.1.	Дополнительные сведения об использовании земельного участка	—
9.	Сведения о земельных участках (землях общего пользования, территории общего пользования), посредством которых обеспечивается доступ	—
10.	Иные сведения	—
4. Пояснения к сведениям об уточняемом земельном участке с кадастровым номером		67:25:0010607:369 :
1.	—	

1. Сведения о характерных точках границ уточняемого земельного участка с кадастровым номером

67:25:0010607:37

:

Система координат

МСК-67, зона 1

Зона №

1

Обоз- начение харак- терных точек границ	Координаты, м				Метод определения координат	Формулы, примененные для расчета средней квадратической погрешности определения координат характерных точек границ (Mt), с подставленными в такие формулы значениями и итоговые (вычисленные) значения Mt, м	Описание закрепления точки
	содержатся в Едином государственном реестре недвижимости		определены в результате выполнения комплексных кадастровых работ				
	X	Y	X	Y			
1	2	3	4	5	6	7	8
159	491 413,91	1 264 835,34	491 413,91	1 264 835,34	—	0,10	—
160	491 396,25	1 264 857,35	491 396,25	1 264 857,35			
161	491 384,35	1 264 848,17	491 384,35	1 264 848,17			
162	491 413,25	1 264 804,02	491 413,25	1 264 804,02			
163	491 427,17	1 264 816,84	491 427,17	1 264 816,84			
159	491 413,91	1 264 835,34	491 413,91	1 264 835,34			

2. Сведения о частях границ уточняемого земельного участка с кадастровым номером

67:25:0010607:37

:

Обозначение части границ		Горизонтальное проложение (S), м	Описание прохождения части границ	Сведения о согласовании местоположения границ (согласовано/спорное)
от т.	до т.			
1	2	3	4	5
159	160	28,22	—	согласовано
160	161	15,03		
161	162	52,77		
162	163	18,92		
163	159	22,76		

3. Сведения о характеристиках уточняемого земельного участка с кадастровым номером

67:25:0010607:37

:

№ п/п	Наименование характеристики	Значение характеристики
1	2	3

1	2	3
1.	Адрес земельного участка	—
1.1.	Сведения о местоположении земельного участка (при отсутствии адреса) в структурированном в соответствии с федеральной информационной адресной системой виде	Российская Федерация, Смоленская область, Ярцевский р-н, Ярцево г, Пограничников ул, д 14/65
1.2.	Дополнительные сведения о местоположении земельного участка	—
2.	Площадь земельного участка \pm величина погрешности определения (вычисления) площади ($P \pm \Delta P$), м ²	$893 \pm 10,00$
3.	Формула, примененная для вычисления предельной погрешности определения площади земельного участка, с подставленными значениями и итоговые (вычисленные) значения	$3,5*0,10*\sqrt{(893,00)} = 10$
4.	Площадь земельного участка согласно сведениям Единого государственного реестра недвижимости (Ркад), м ²	893,00
5.	Оценка расхождения Р и Ркад ($P - P_{кад}$), м ²	0
6.	Предельный минимальный и максимальный размеры земельного участка ($P_{мин}$ и $P_{макс}$), м ²	— —
7.	Кадастровый или иной государственный учетный номер (инвентарный) здания, сооружения, объекта незавершенного строительства, расположенного на земельном участке	—
8.	Вид (виды) разрешенного использования	Под индивидуальный жилой дом
8.1.	Дополнительные сведения об использовании земельного участка	—
9.	Сведения о земельных участках (землях общего пользования, территории общего пользования), посредством которых обеспечивается доступ	—
10.	Иные сведения	—
4. Пояснения к сведениям об уточняемом земельном участке с кадастровым номером		67:25:0010607:37 :
1.	—	

1. Сведения о характерных точках границ уточняемого земельного участка с кадастровым номером

67:25:0010607:370

:

Система координат

МСК-67, зона 1

Зона №

1

Обозначение характерных точек границ	Координаты, м				Метод определения координат	Формулы, примененные для расчета средней квадратической погрешности определения координат характерных точек границ (Mt), с подставленными в такие формулы значениями и итоговые (вычисленные) значения Mt, м	Описание закрепления точки
	содержатся в Едином государственном реестре недвижимости		определены в результате выполнения комплексных кадастровых работ				
	X	Y	X	Y			
1	2	3	4	5	6	7	8
1184	491 221,86	1 264 983,33	491 221,86	1 264 983,33	—	0,10	—
1186	491 201,59	1 264 969,65	491 201,59	1 264 969,65		0,30	Временный межевой знак
1187	491 215,94	1 264 949,23	491 215,94	1 264 949,23			
1185	491 235,53	1 264 962,96	491 235,53	1 264 962,96			
1184	491 221,86	1 264 983,33	491 221,86	1 264 983,33		0,10	—

2. Сведения о частях границ уточняемого земельного участка с кадастровым номером

67:25:0010607:370

:

Обозначение части границ		Горизонтальное проложение (S), м	Описание прохождения части границ	Сведения о согласовании местоположения границ (согласовано/спорное)
от т.	до т.			
1	2	3	4	5
1184	1186	24,45	—	согласовано
1186	1187	24,96		
1187	1185	23,92		
1185	1184	24,53		

3. Сведения о характеристиках уточняемого земельного участка с кадастровым номером

67:25:0010607:370

:

№ п/п	Наименование характеристики	Значение характеристики
1	2	3
1.	Адрес земельного участка	—
1.1.	Сведения о местоположении земельного участка (при отсутствии адреса) в структурированном в соответствии с федеральной информационной адресной системой виде	215800, Российская Федерация, Смоленская область, Ярцевский р-н, Ярцево г, Лесной пер, д 9
1.2.	Дополнительные сведения о местоположении земельного участка	—

1	2				3		
2.	Площадь земельного участка ± величина погрешности определения (вычисления) площади (P ± ΔP), м²				598 ± 9,00		
3.	Формула, примененная для вычисления предельной погрешности определения площади земельного участка, с подставленными значениями и итоговые (вычисленные) значения				3,5*0,10*√(598,00) = 9		
4.	Площадь земельного участка согласно сведениям Единого государственного реестра недвижимости (Ркад), м²				598,00		
5.	Оценка расхождения P и Ркад (P - Ркад), м²				0		
6.	Предельный минимальный и максимальный размеры земельного участка (Рмин и Рмакс), м²				— —		
7.	Кадастровый или иной государственный учетный номер (инвентарный) здания, сооружения, объекта незавершенного строительства, расположенного на земельном участке				—		
8.	Вид (виды) разрешенного использования				Для индивидуального жилищного строительства		
8.1.	Дополнительные сведения об использовании земельного участка				—		
9.	Сведения о земельных участках (землях общего пользования, территории общего пользования), посредством которых обеспечивается доступ				—		
10.	Иные сведения				—		
4. Пояснения к сведениям об уточняемом земельном участке с кадастровым номером					67:25:0010607:370 :		
1.					—		
1. Сведения о характерных точках границ уточняемого земельного участка с кадастровым номером					67:25:0010607:371 :		
Система координат					МСК-67, зона 1		
					Зона № 1		
Обоз- начение харак- терных точек границ	Координаты, м				Метод определения координат	Формулы, примененные для расчета средней квадратической погрешности определения координат характерных точек границ (Mt), с подставленными в такие формулы значениями и итоговые (вычисленные) значения Mt, м	Описание закрепления точки
	содержатся в Едином государственном реестре недвижимости		определены в результате выполнения комплексных кадастровых работ				
	X	Y	X	Y			
1	2	3	4	5	6	7	8
1187	491 215,94	1 264 949,23	491 215,94	1 264 949,23	—	0,30	Временный межевой знак

1	2	3	4	5	6	7	8
1186	491 201,59	1 264 969,65	491 201,59	1 264 969,65	—	0,30	Временный межевой знак
1188	491 201,28	1 264 969,40	491 201,28	1 264 969,40		0,10	Долговременный межевой знак
123	491 182,53	1 264 956,03	491 182,53	1 264 956,03		0,30	
122	491 196,66	1 264 934,61	491 196,66	1 264 934,61			
1187	491 215,94	1 264 949,23	491 215,94	1 264 949,23			

2. Сведения о частях границ уточняемого земельного участка с кадастровым номером 67:25:0010607:371 :

Обозначение части границ		Горизонтальное проложение (S), м	Описание прохождения части границ	Сведения о согласовании местоположения границ (согласовано/спорное)
от т.	до т.			
1	2	3	4	5
1187	1186	24,96	—	согласовано
1186	1188	0,40		
1188	123	23,03		
123	122	25,66		
122	1187	24,20		

3. Сведения о характеристиках уточняемого земельного участка с кадастровым номером 67:25:0010607:371 :

№ п/п	Наименование характеристики	Значение характеристики
1	2	3
1.	Адрес земельного участка	—
1.1.	Сведения о местоположении земельного участка (при отсутствии адреса) в структурированном в соответствии с федеральной информационной адресной системой виде	Российская Федерация, Смоленская область, Ярцевский р-н, Ярцево г, Лесной пер, д 11
1.2.	Дополнительные сведения о местоположении земельного участка	—
2.	Площадь земельного участка ± величина погрешности определения (вычисления) площади ($P \pm \Delta P$), м²	$602 \pm 9,00$
3.	Формула, примененная для вычисления предельной погрешности определения площади земельного участка, с подставленными значениями и итоговые (вычисленные) значения	$3,5 * 0,10 * \sqrt{(602,00)} = 9$
4.	Площадь земельного участка согласно сведениям Единого государственного реестра недвижимости (Ркад), м²	602,00
5.	Оценка расхождения Р и Ркад ($P - P_{кад}$), м²	0

1	2				3		
6.	Предельный минимальный и максимальный размеры земельного участка (Рмин и Рмакс), м²				— —		
7.	Кадастровый или иной государственный учетный номер (инвентарный) здания, сооружения, объекта незавершенного строительства, расположенного на земельном участке				—		
8.	Вид (виды) разрешенного использования				индивидуальное жилищное строительство		
8.1.	Дополнительные сведения об использовании земельного участка				—		
9.	Сведения о земельных участках (землях общего пользования, территории общего пользования), посредством которых обеспечивается доступ				—		
10.	Иные сведения				—		
4. Пояснения к сведениям об уточняемом земельном участке с кадастровым номером					67:25:0010607:371 :		
1.	—						
1. Сведения о характерных точках границ уточняемого земельного участка с кадастровым номером					67:25:0010607:372 :		
Система координат МСК-67, зона 1					Зона № 1		
Обозначение характерных точек границ	Координаты, м				Метод определения координат	Формулы, примененные для расчета средней квадратической погрешности определения координат характерных точек границ (Mt), с подставленными в такие формулы значениями и итоговые (вычисленные) значения Mt, м	Описание закрепления точки
	содержатся в Едином государственном реестре недвижимости		определены в результате выполнения комплексных кадастровых работ				
	X	Y	X	Y			
1	2	3	4	5	6	7	8
806	491 226,09	1 264 883,99	491 226,09	1 264 883,99	—	0,10	—
805	491 227,26	1 264 882,23	491 227,26	1 264 882,23			
799	491 237,13	1 264 889,35	491 237,13	1 264 889,35			
798	491 236,15	1 264 891,32	491 236,15	1 264 891,32			
797	491 214,14	1 264 935,38	491 214,14	1 264 935,38			
796	491 213,99	1 264 935,69	491 213,99	1 264 935,69			
810	491 201,26	1 264 926,44	491 201,26	1 264 926,44			
809	491 209,92	1 264 907,24	491 209,92	1 264 907,24			
808	491 212,06	1 264 902,99	491 212,06	1 264 902,99			
807	491 222,25	1 264 889,73	491 222,25	1 264 889,73			

1	2	3	4	5	6	7	8	
806	491 226,09	1 264 883,99	491 226,09	1 264 883,99	—	0,10	—	
2. Сведения о частях границ уточняемого земельного участка с кадастровым номером					67:25:0010607:372			:
Обозначение части границ		Горизонтальное проложение (S), м	Описание прохождения части границ	Сведения о согласовании местоположения границ (согласовано/спорное)				
от т.	до т.							
1	2	3	4	5				
806	805	2,11	—	согласовано				
805	799	12,17						
799	798	2,20						
798	797	49,25						
797	796	0,34						
796	810	15,74						
810	809	21,06						
809	808	4,76						
808	807	16,72						
807	806	6,91						
3. Сведения о характеристиках уточняемого земельного участка с кадастровым номером					67:25:0010607:372			:
№ п/п	Наименование характеристики			Значение характеристики				
1	2			3				
1.	Адрес земельного участка			—				
1.1.	Сведения о местоположении земельного участка (при отсутствии адреса) в структурированном в соответствии с федеральной информационной адресной системой виде			Российская Федерация, Смоленская область, Ярцевский р-н, Ярцево г, Лесной пер, д 12				
1.2.	Дополнительные сведения о местоположении земельного участка			—				
2.	Площадь земельного участка ± величина погрешности определения (вычисления) площади (Р ± ΔР), м²			776 ± 10,00				
3.	Формула, примененная для вычисления предельной погрешности определения площади земельного участка, с подставленными значениями и итоговые (вычисленные) значения			3,5*0,10*√(776,00) = 10				
4.	Площадь земельного участка согласно сведениям Единого государственного реестра недвижимости (Ркад), м²			776,00				
5.	Оценка расхождения Р и Ркад (Р - Ркад), м²			0				

1	2				3		
6.	Предельный минимальный и максимальный размеры земельного участка (Рмин и Рмакс), м²				— —		
7.	Кадастровый или иной государственный учетный номер (инвентарный) здания, сооружения, объекта незавершенного строительства, расположенного на земельном участке				—		
8.	Вид (виды) разрешенного использования				Под жилой дом		
8.1.	Дополнительные сведения об использовании земельного участка				—		
9.	Сведения о земельных участках (землях общего пользования, территории общего пользования), посредством которых обеспечивается доступ				—		
10.	Иные сведения				—		
4. Пояснения к сведениям об уточняемом земельном участке с кадастровым номером					67:25:0010607:372 :		
1.	—						
1. Сведения о характерных точках границ уточняемого земельного участка с кадастровым номером					67:25:0010607:373 :		
Система координат МСК-67, зона 1					Зона № 1		
Обозначение характерных точек границ	Координаты, м				Метод определения координат	Формулы, примененные для расчета средней квадратической погрешности определения координат характерных точек границ (Mt), с подставленными в такие формулы значениями и итоговые (вычисленные) значения Mt, м	Описание закрепления точки
	содержатся в Едином государственном реестре недвижимости		определены в результате выполнения комплексных кадастровых работ				
	X	Y	X	Y			
1	2	3	4	5	6	7	8
126	491 162,52	1 264 948,84	491 162,52	1 264 948,84	—	0,30	—
1189	491 144,97	1 264 933,68	491 144,97	1 264 933,68			
1190	491 162,28	1 264 911,67	491 162,28	1 264 911,67			
127	491 179,95	1 264 923,02	491 179,95	1 264 923,02			
126	491 162,52	1 264 948,84	491 162,52	1 264 948,84			
2. Сведения о частях границ уточняемого земельного участка с кадастровым номером					67:25:0010607:373 :		
Обозначение части границ		Горизонтальное проложение (S), м	Описание прохождения части границ		Сведения о согласовании местоположения границ (согласовано/спорное)		
от т.	до т.						
1	2	3	4		5		

1	2	3	4	5
126	1189	23,19	—	согласовано
1189	1190	28,00		
1190	127	21,00		
127	126	31,15		

3. Сведения о характеристиках уточняемого земельного участка с кадастровым номером 67:25:0010607:373 :

№ п/п	Наименование характеристики	Значение характеристики
1	2	3
1.	Адрес земельного участка	—
1.1.	Сведения о местоположении земельного участка (при отсутствии адреса) в структурированном в соответствии с федеральной информационной адресной системой виде	Российская Федерация, Смоленская область, Ярцевский р-н, Ярцево г, Лесной пер, д 15
1.2.	Дополнительные сведения о местоположении земельного участка	—
2.	Площадь земельного участка ± величина погрешности определения (вычисления) площади ($P \pm \Delta P$), м²	$651 \pm 9,00$
3.	Формула, примененная для вычисления предельной погрешности определения площади земельного участка, с подставленными значениями и итоговые (вычисленные) значения	$3,5*0,10*\sqrt{(651,00)} = 9$
4.	Площадь земельного участка согласно сведениям Единого государственного реестра недвижимости (Ркад), м²	652,00
5.	Оценка расхождения Р и Ркад ($P - P_{кад}$), м²	1
6.	Предельный минимальный и максимальный размеры земельного участка ($P_{мин}$ и $P_{макс}$), м²	— —
7.	Кадастровый или иной государственный учетный номер (инвентарный) здания, сооружения, объекта незавершенного строительства, расположенного на земельном участке	—
8.	Вид (виды) разрешенного использования	Под индивидуальный жилой дом
8.1.	Дополнительные сведения об использовании земельного участка	—
9.	Сведения о земельных участках (землях общего пользования, территории общего пользования), посредством которых обеспечивается доступ	—
10.	Иные сведения	—

4. Пояснения к сведениям об уточняемом земельном участке с кадастровым номером 67:25:0010607:373 :

1.	—
----	---

1. Сведения о характерных точках границ уточняемого земельного участка с кадастровым номером67:25:0010607:374:

Система координатМСК-67, зона 1Зона №1

Обоз- начение харак- терных точек границ	Координаты, м				Метод определения координат	Формулы, примененные для расчета средней квадратической погрешности определения координат характерных точек границ (Mt), с подставленными в такие формулы значениями и итоговые (вычисленные) значения Mt, м	Описание закрепления точки
	содержатся в Едином государственном реестре недвижимости		определены в результате выполнения комплексных кадастровых работ				
	X	Y	X	Y			
1	2	3	4	5	6	7	8
769	491 386,45	1 265 123,68	491 386,45	1 265 123,68	—	0,10	Долговременный межевой знак
768	491 387,00	1 265 124,02	491 387,00	1 265 124,02		0,30	—
767	491 376,35	1 265 141,88	491 376,35	1 265 141,88			
362	491 363,71	1 265 162,61	491 363,71	1 265 162,61		0,10	
1191	491 350,08	1 265 152,59	491 350,08	1 265 152,59			
1192	491 368,84	1 265 110,11	491 368,84	1 265 110,11			Долговременный межевой знак
1193	491 373,22	1 265 113,50	491 373,22	1 265 113,50			Закрепление отсутствует
769	491 386,45	1 265 123,68	491 386,45	1 265 123,68		Долговременный межевой знак	

2. Сведения о частях границ уточняемого земельного участка с кадастровым номером67:25:0010607:374:

Обозначение части границ		Горизонтальное проложение (S), м	Описание прохождения части границ	Сведения о согласовании местоположения границ (согласовано/спорное)
от т.	до т.			
1	2	3	4	5
769	768	0,65	—	согласовано
768	767	20,79		
767	362	24,28		
362	1191	16,92		
1191	1192	46,44		
1192	1193	5,54		
1193	769	16,69		

3. Сведения о характеристиках уточняемого земельного участка с кадастровым номером <u>67:25:0010607:374</u> :		
№ п/п	Наименование характеристики	Значение характеристики
1	2	3
1.	Адрес земельного участка	—
1.1.	Сведения о местоположении земельного участка (при отсутствии адреса) в структурированном в соответствии с федеральной информационной адресной системой виде	Российская Федерация, Смоленская область, Ярцевский р-н, Ярцево г, Лесная ул, д 2
1.2.	Дополнительные сведения о местоположении земельного участка	—
2.	Площадь земельного участка ± величина погрешности определения (вычисления) площади ($P \pm \Delta P$), м²	$897 \pm 10,00$
3.	Формула, примененная для вычисления предельной погрешности определения площади земельного участка, с подставленными значениями и итоговые (вычисленные) значения	$3,5 * 0,10 * \sqrt{(897,00)} = 10$
4.	Площадь земельного участка согласно сведениям Единого государственного реестра недвижимости (Ркад), м²	897,00
5.	Оценка расхождения Р и Ркад ($P - P_{кад}$), м²	0
6.	Предельный минимальный и максимальный размеры земельного участка ($P_{мин}$ и $P_{макс}$), м²	— —
7.	Кадастровый или иной государственный учетный номер (инвентарный) здания, сооружения, объекта незавершенного строительства, расположенного на земельном участке	—
8.	Вид (виды) разрешенного использования	индивидуальное жилищное строительство
8.1.	Дополнительные сведения об использовании земельного участка	—
9.	Сведения о земельных участках (землях общего пользования, территории общего пользования), посредством которых обеспечивается доступ	—
10.	Иные сведения	—
4. Пояснения к сведениям об уточняемом земельном участке с кадастровым номером <u>67:25:0010607:374</u> :		
1.	—	

1. Сведения о характерных точках границ уточняемого земельного участка с кадастровым номером67:25:0010607:375:

Система координатМСК-67, зона 1Зона №1

Обоз- начение харак- терных точек границ	Координаты, м				Метод определения координат	Формулы, примененные для расчета средней квадратической погрешности определения координат характерных точек границ (Mt), с подставленными в такие формулы значениями и итоговые (вычисленные) значения Mt, м	Описание закрепления точки
	содержатся в Едином государственном реестре недвижимости		определены в результате выполнения комплексных кадастровых работ				
	X	Y	X	Y			
1	2	3	4	5	6	7	8
1191	491 350,08	1 265 152,59	491 350,08	1 265 152,59	—	0,10	—
1194	491 325,18	1 265 133,45	491 325,18	1 265 133,45			долговременный межевой знак
1195	491 336,70	1 265 114,44	491 336,70	1 265 114,44			
1196	491 347,69	1 265 096,31	491 347,69	1 265 096,31			
1197	491 362,58	1 265 105,29	491 362,58	1 265 105,29			
1192	491 368,84	1 265 110,11	491 368,84	1 265 110,11			
1191	491 350,08	1 265 152,59	491 350,08	1 265 152,59			—

2. Сведения о частях границ уточняемого земельного участка с кадастровым номером67:25:0010607:375:

Обозначение части границ		Горизонтальное проложение (S), м	Описание прохождения части границ	Сведения о согласовании местоположения границ (согласовано/спорное)
от т.	до т.			
1	2	3	4	5
1191	1194	31,41	—	согласовано
1194	1195	22,23		
1195	1196	21,20		
1196	1197	17,39		
1197	1192	7,90		
1192	1191	46,44		

3. Сведения о характеристиках уточняемого земельного участка с кадастровым номером <u>67:25:0010607:375</u> :		
№ п/п	Наименование характеристики	Значение характеристики
1	2	3
1.	Адрес земельного участка	—
1.1.	Сведения о местоположении земельного участка (при отсутствии адреса) в структурированном в соответствии с федеральной информационной адресной системой виде	Российская Федерация, Смоленская область, Ярцевский р-н, Ярцево г, Лесная ул, д 4
1.2.	Дополнительные сведения о местоположении земельного участка	—
2.	Площадь земельного участка ± величина погрешности определения (вычисления) площади ($P \pm \Delta P$), м²	1 264 ± 12,00
3.	Формула, примененная для вычисления предельной погрешности определения площади земельного участка, с подставленными значениями и итоговые (вычисленные) значения	$3,5 * 0,10 * \sqrt{(1\ 264,00)} = 12$
4.	Площадь земельного участка согласно сведениям Единого государственного реестра недвижимости (Ркад), м²	1 265,00
5.	Оценка расхождения Р и Ркад ($P - P_{кад}$), м²	1
6.	Предельный минимальный и максимальный размеры земельного участка (Рмин и Рмакс), м²	— —
7.	Кадастровый или иной государственный учетный номер (инвентарный) здания, сооружения, объекта незавершенного строительства, расположенного на земельном участке	—
8.	Вид (виды) разрешенного использования	Под индивидуальный жилой дом
8.1.	Дополнительные сведения об использовании земельного участка	—
9.	Сведения о земельных участках (землях общего пользования, территории общего пользования), посредством которых обеспечивается доступ	—
10.	Иные сведения	—
4. Пояснения к сведениям об уточняемом земельном участке с кадастровым номером <u>67:25:0010607:375</u> :		
1.	—	

1. Сведения о характерных точках границ уточняемого земельного участка с кадастровым номером

67:25:0010607:379

:

Система координат

МСК-67, зона 1

Зона №

1

Обоз- начение харак- терных точек границ	Координаты, м				Метод определения координат	Формулы, примененные для расчета средней квадратической погрешности определения координат характерных точек границ (Mt), с подставленными в такие формулы значениями и итоговые (вычисленные) значения Mt, м	Описание закрепления точки
	содержатся в Едином государственном реестре недвижимости		определены в результате выполнения комплексных кадастровых работ				
	X	Y	X	Y			
1	2	3	4	5	6	7	8
257	491 410,31	1 265 086,04	491 410,31	1 265 086,04	—	0,10	Долговременный межевой знак
256	491 402,69	1 265 096,80	491 402,69	1 265 096,80			—
255	491 401,30	1 265 099,16	491 401,30	1 265 099,16			Закрепление отсутствует
1198	491 398,89	1 265 097,64	491 398,89	1 265 097,64			
1199	491 395,08	1 265 095,23	491 395,08	1 265 095,23			
1200	491 397,36	1 265 091,26	491 397,36	1 265 091,26		0,30	—
1201	491 378,57	1 265 078,34	491 378,57	1 265 078,34			
382	491 390,33	1 265 059,47	491 390,33	1 265 059,47		0,10	
381	491 404,51	1 265 068,92	491 404,51	1 265 068,92			
765	491 415,86	1 265 077,81	491 415,86	1 265 077,81			
257	491 410,31	1 265 086,04	491 410,31	1 265 086,04			Долговременный межевой знак

2. Сведения о частях границ уточняемого земельного участка с кадастровым номером

67:25:0010607:379

:

Обозначение части границ		Горизонтальное проложение (S), м	Описание прохождения части границ	Сведения о согласовании местоположения границ (согласовано/спорное)
от т.	до т.			
1	2	3	4	5
257	256	13,18	—	согласовано
256	255	2,74		
255	1198	2,85		
1198	1199	4,51		
1199	1200	4,58		
1200	1201	22,80		

1	2	3	4	5
1201	382	22,23	—	согласовано
382	381	17,04		
381	765	14,42		
765	257	9,93		

3. Сведения о характеристиках уточняемого земельного участка с кадастровым номером 67:25:0010607:379 :

№ п/п	Наименование характеристики	Значение характеристики
1	2	3
1.	Адрес земельного участка	—
1.1.	Сведения о местоположении земельного участка (при отсутствии адреса) в структурированном в соответствии с федеральной информационной адресной системой виде	Российская Федерация, Смоленская область, Ярцевский р-н, Ярцево г, Лесная ул, д 12
1.2.	Дополнительные сведения о местоположении земельного участка	—
2.	Площадь земельного участка \pm величина погрешности определения (вычисления) площади ($P \pm \Delta P$), м ²	$720 \pm 9,00$
3.	Формула, примененная для вычисления предельной погрешности определения площади земельного участка, с подставленными значениями и итоговые (вычисленные) значения	$3,5*0,10*\sqrt{(720,00)} = 9$
4.	Площадь земельного участка согласно сведениям Единого государственного реестра недвижимости (Ркад), м ²	719,00
5.	Оценка расхождения Р и Ркад ($P - P_{кад}$), м ²	1
6.	Предельный минимальный и максимальный размеры земельного участка ($P_{мин}$ и $P_{макс}$), м ²	— —
7.	Кадастровый или иной государственный учетный номер (инвентарный) здания, сооружения, объекта незавершенного строительства, расположенного на земельном участке	—
8.	Вид (виды) разрешенного использования	под индивидуальный жилой дом
8.1.	Дополнительные сведения об использовании земельного участка	—
9.	Сведения о земельных участках (землях общего пользования, территории общего пользования), посредством которых обеспечивается доступ	—
10.	Иные сведения	—

4. Пояснения к сведениям об уточняемом земельном участке с кадастровым номером 67:25:0010607:379 :

1.	—
----	---

1. Сведения о характерных точках границ уточняемого земельного участка с кадастровым номером

67:25:0010607:38

:

Система координат

МСК-67, зона 1

Зона №

1

Обоз- начение харак- терных точек границ	Координаты, м				Метод определения координат	Формулы, примененные для расчета средней квадратической погрешности определения координат характерных точек границ (Mt), с подставленными в такие формулы значениями и итоговые (вычисленные) значения Mt, м	Описание закрепления точки
	содержатся в Едином государственном реестре недвижимости		определены в результате выполнения комплексных кадастровых работ				
	X	Y	X	Y			
1	2	3	4	5	6	7	8
164	491 601,38	1 264 448,65	491 601,38	1 264 448,65	—	0,10	—
165	491 612,78	1 264 455,95	491 612,78	1 264 455,95			
166	491 584,67	1 264 498,03	491 584,67	1 264 498,03			Долговременный межевой знак
167	491 571,76	1 264 489,84	491 571,76	1 264 489,84			
164	491 601,38	1 264 448,65	491 601,38	1 264 448,65			—

2. Сведения о частях границ уточняемого земельного участка с кадастровым номером

67:25:0010607:38

:

Обозначение части границ		Горизонтальное проложение (S), м	Описание прохождения части границ	Сведения о согласовании местоположения границ (согласовано/спорное)
от т.	до т.			
1	2	3	4	5
164	165	13,54	—	согласовано
165	166	50,61		
166	167	15,29		
167	164	50,73		

3. Сведения о характеристиках уточняемого земельного участка с кадастровым номером

67:25:0010607:38

:

№ п/п	Наименование характеристики	Значение характеристики
1	2	3

1	2	3
1.	Адрес земельного участка	—
1.1.	Сведения о местоположении земельного участка (при отсутствии адреса) в структурированном в соответствии с федеральной информационной адресной системой виде	Российская Федерация, Смоленская область, Ярцевский р-н, Ярцево г, Комсомольская ул, д 1
1.2.	Дополнительные сведения о местоположении земельного участка	—
2.	Площадь земельного участка \pm величина погрешности определения (вычисления) площади ($P \pm \Delta P$), м ²	$730 \pm 9,00$
3.	Формула, примененная для вычисления предельной погрешности определения площади земельного участка, с подставленными значениями и итоговые (вычисленные) значения	$3,5*0,10*\sqrt{(730,00)} = 9$
4.	Площадь земельного участка согласно сведениям Единого государственного реестра недвижимости (Ркад), м ²	730,00
5.	Оценка расхождения Р и Ркад ($P - P_{кад}$), м ²	0
6.	Предельный минимальный и максимальный размеры земельного участка (Рмин и Рмакс), м ²	— —
7.	Кадастровый или иной государственный учетный номер (инвентарный) здания, сооружения, объекта незавершенного строительства, расположенного на земельном участке	—
8.	Вид (виды) разрешенного использования	Для индивидуального жилищного строительства
8.1.	Дополнительные сведения об использовании земельного участка	—
9.	Сведения о земельных участках (землях общего пользования, территории общего пользования), посредством которых обеспечивается доступ	—
10.	Иные сведения	—
4. Пояснения к сведениям об уточняемом земельном участке с кадастровым номером		67:25:0010607:38 :
1.	—	

1. Сведения о характерных точках границ уточняемого земельного участка с кадастровым номером

67:25:0010607:380

:

Система координат

МСК-67, зона 1

Зона №

1

Обоз- начение харак- терных точек границ	Координаты, м				Метод определения координат	Формулы, примененные для расчета средней квадратической погрешности определения координат характерных точек границ (Mt), с подставленными в такие формулы значениями и итоговые (вычисленные) значения Mt, м	Описание закрепления точки
	содержатся в Едином государственном реестре недвижимости		определены в результате выполнения комплексных кадастровых работ				
	X	Y	X	Y			
1	2	3	4	5	6	7	8
384	491 384,52	1 265 053,06	491 384,52	1 265 053,06	—	0,10	—
383	491 385,22	1 265 056,20	491 385,22	1 265 056,20			
382	491 390,33	1 265 059,47	491 390,33	1 265 059,47			
1201	491 378,57	1 265 078,34	491 378,57	1 265 078,34		0,30	
1202	491 365,33	1 265 068,98	491 365,33	1 265 068,98			
1203	491 341,72	1 265 053,02	491 341,72	1 265 053,02			
1204	491 353,64	1 265 036,05	491 353,64	1 265 036,05			
384	491 384,52	1 265 053,06	491 384,52	1 265 053,06		0,10	

2. Сведения о частях границ уточняемого земельного участка с кадастровым номером

67:25:0010607:380

:

Обозначение части границ		Горизонтальное проложение (S), м	Описание прохождения части границ	Сведения о согласовании местоположения границ (согласовано/спорное)
от т.	до т.			
1	2	3	4	5
384	383	3,22	—	согласовано
383	382	6,07		
382	1201	22,23		
1201	1202	16,21		
1202	1203	28,50		
1203	1204	20,74		
1204	384	35,25		

3. Сведения о характеристиках уточняемого земельного участка с кадастровым номером

67:25:0010607:380

:

№ п/п	Наименование характеристики	Значение характеристики
1	2	3

1	2	3
1.	Адрес земельного участка	—
1.1.	Сведения о местоположении земельного участка (при отсутствии адреса) в структурированном в соответствии с федеральной информационной адресной системой виде	Российская Федерация, Смоленская область, Ярцевский р-н, Ярцево г, Лесная ул, д 14
1.2.	Дополнительные сведения о местоположении земельного участка	—
2.	Площадь земельного участка \pm величина погрешности определения (вычисления) площади ($P \pm \Delta P$), м ²	985 \pm 11,00
3.	Формула, примененная для вычисления предельной погрешности определения площади земельного участка, с подставленными значениями и итоговые (вычисленные) значения	$3,5 * 0,10 * \sqrt{(985,00)} = 11$
4.	Площадь земельного участка согласно сведениям Единого государственного реестра недвижимости (Ркад), м ²	985,00
5.	Оценка расхождения Р и Ркад ($P - P_{кад}$), м ²	0
6.	Предельный минимальный и максимальный размеры земельного участка (Рмин и Рмакс), м ²	— —
7.	Кадастровый или иной государственный учетный номер (инвентарный) здания, сооружения, объекта незавершенного строительства, расположенного на земельном участке	—
8.	Вид (виды) разрешенного использования	Под индивидуальный жилой дом
8.1.	Дополнительные сведения об использовании земельного участка	—
9.	Сведения о земельных участках (землях общего пользования, территории общего пользования), посредством которых обеспечивается доступ	—
10.	Иные сведения	—
4. Пояснения к сведениям об уточняемом земельном участке с кадастровым номером		67:25:0010607:380 :
1.	—	

1. Сведения о характерных точках границ уточняемого земельного участка с кадастровым номером

67:25:0010607:382

:

Система координат

МСК-67, зона 1

Зона №

1

Обоз- начение харак- терных точек границ	Координаты, м				Метод определения координат	Формулы, примененные для расчета средней квадратической погрешности определения координат характерных точек границ (Mt), с подставленными в такие формулы значениями и итоговые (вычисленные) значения Mt, м	Описание закрепления точки
	содержатся в Едином государственном реестре недвижимости		определены в результате выполнения комплексных кадастровых работ				
	X	Y	X	Y			
1	2	3	4	5	6	7	8
129	491 247,48	1 265 040,09	491 247,48	1 265 040,09	—	0,30	—
1205	491 247,89	1 265 040,41	491 247,89	1 265 040,41			
1206	491 235,61	1 265 057,89	491 235,61	1 265 057,89			
1207	491 234,44	1 265 059,54	491 234,44	1 265 059,54			
1208	491 213,06	1 265 042,20	491 213,06	1 265 042,20			
1209	491 214,06	1 265 040,82	491 214,06	1 265 040,82			
1210	491 214,40	1 265 040,34	491 214,40	1 265 040,34			
130	491 226,48	1 265 023,50	491 226,48	1 265 023,50			
1211	491 241,19	1 265 035,13	491 241,19	1 265 035,13			
129	491 247,48	1 265 040,09	491 247,48	1 265 040,09			

2. Сведения о частях границ уточняемого земельного участка с кадастровым номером

67:25:0010607:382

:

Обозначение части границ		Горизонтальное проложение (S), м	Описание прохождения части границ	Сведения о согласовании местоположения границ (согласовано/спорное)
от т.	до т.			
1	2	3	4	5
129	1205	0,52	—	согласовано
1205	1206	21,36		
1206	1207	2,02		
1207	1208	27,53		
1208	1209	1,70		
1209	1210	0,59		
1210	130	20,72		
130	1211	18,75		
1211	129	8,01		

3. Сведения о характеристиках уточняемого земельного участка с кадастровым номером <u>67:25:0010607:382</u> :		
№ п/п	Наименование характеристики	Значение характеристики
1	2	3
1.	Адрес земельного участка	Смоленская обл, р-н Ярцевский, г Ярцево, ул Лесная, д 20
1.1.	Сведения о местоположении земельного участка (при отсутствии адреса) в структурированном в соответствии с федеральной информационной адресной системой виде	—
1.2.	Дополнительные сведения о местоположении земельного участка	—
2.	Площадь земельного участка ± величина погрешности определения (вычисления) площади ($P \pm \Delta P$), м²	$635 \pm 9,00$
3.	Формула, примененная для вычисления предельной погрешности определения площади земельного участка, с подставленными значениями и итоговые (вычисленные) значения	$3,5*0,10*\sqrt{(635,00)} = 9$
4.	Площадь земельного участка согласно сведениям Единого государственного реестра недвижимости (Ркад), м²	635,00
5.	Оценка расхождения Р и Ркад ($P - P_{кад}$), м²	0
6.	Предельный минимальный и максимальный размеры земельного участка ($P_{мин}$ и $P_{макс}$), м²	— —
7.	Кадастровый или иной государственный учетный номер (инвентарный) здания, сооружения, объекта незавершенного строительства, расположенного на земельном участке	—
8.	Вид (виды) разрешенного использования	под индивидуальный жилой дом
8.1.	Дополнительные сведения об использовании земельного участка	—
9.	Сведения о земельных участках (землях общего пользования, территории общего пользования), посредством которых обеспечивается доступ	—
10.	Иные сведения	—
4. Пояснения к сведениям об уточняемом земельном участке с кадастровым номером <u>67:25:0010607:382</u> :		
1.	—	

1. Сведения о характерных точках границ уточняемого земельного участка с кадастровым номером

67:25:0010607:383

:

Система координат

МСК-67, зона 1

Зона №

1

Обоз- начение харак- терных точек границ	Координаты, м				Метод определения координат	Формулы, примененные для расчета средней квадратической погрешности определения координат характерных точек границ (Mt), с подставленными в такие формулы значениями и итоговые (вычисленные) значения Mt, м	Описание закрепления точки
	содержатся в Едином государственном реестре недвижимости		определены в результате выполнения комплексных кадастровых работ				
	X	Y	X	Y			
1	2	3	4	5	6	7	8
130	491 226,48	1 265 023,50	491 226,48	1 265 023,50	—	0,30	—
1210	491 214,40	1 265 040,34	491 214,40	1 265 040,34			
1209	491 214,06	1 265 040,82	491 214,06	1 265 040,82			
1208	491 213,06	1 265 042,20	491 213,06	1 265 042,20			
1212	491 193,46	1 265 024,87	491 193,46	1 265 024,87			
1213	491 194,34	1 265 023,70	491 194,34	1 265 023,70			
1214	491 194,55	1 265 023,39	491 194,55	1 265 023,39			
1215	491 202,38	1 265 012,88	491 202,38	1 265 012,88			
1216	491 206,77	1 265 006,53	491 206,77	1 265 006,53			
1184	491 221,86	1 264 983,33	491 221,86	1 264 983,33		0,10	
1183	491 224,78	1 264 984,85	491 224,78	1 264 984,85			
131	491 242,54	1 264 997,17	491 242,54	1 264 997,17		0,30	
130	491 226,48	1 265 023,50	491 226,48	1 265 023,50			

2. Сведения о частях границ уточняемого земельного участка с кадастровым номером

67:25:0010607:383

:

Обозначение части границ		Горизонтальное проложение (S), м	Описание прохождения части границ	Сведения о согласовании местоположения границ (согласовано/спорное)
от т.	до т.			
1	2	3	4	5
130	1210	20,72	—	согласовано
1210	1209	0,59		
1209	1208	1,70		
1208	1212	26,16		
1212	1213	1,46		
1213	1214	0,37		

1	2	3	4	5
1214	1215	13,11	—	согласовано
1215	1216	7,72		
1216	1184	27,68		
1184	1183	3,29		
1183	131	21,61		
131	130	30,84		

3. Сведения о характеристиках уточняемого земельного участка с кадастровым номером 67:25:0010607:383 :

№ п/п	Наименование характеристики	Значение характеристики
1	2	3
1.	Адрес земельного участка	—
1.1.	Сведения о местоположении земельного участка (при отсутствии адреса) в структурированном в соответствии с федеральной информационной адресной системой виде	Российская Федерация, Смоленская область, Ярцевский р-н, Ярцево г, Лесная ул, д 22
1.2.	Дополнительные сведения о местоположении земельного участка	—
2.	Площадь земельного участка \pm величина погрешности определения (вычисления) площади ($P \pm \Delta P$), м ²	$1\,336 \pm 13,00$
3.	Формула, примененная для вычисления предельной погрешности определения площади земельного участка, с подставленными значениями и итоговые (вычисленные) значения	$3,5*0,10*\sqrt{(1\,336,00)} = 13$
4.	Площадь земельного участка согласно сведениям Единого государственного реестра недвижимости (Ркад), м ²	1 336,00
5.	Оценка расхождения Р и Ркад ($P - P_{кад}$), м ²	0
6.	Предельный минимальный и максимальный размеры земельного участка ($P_{мин}$ и $P_{макс}$), м ²	— —
7.	Кадастровый или иной государственный учетный номер (инвентарный) здания, сооружения, объекта незавершенного строительства, расположенного на земельном участке	—
8.	Вид (виды) разрешенного использования	под индивидуальный жилой дом
8.1.	Дополнительные сведения об использовании земельного участка	—
9.	Сведения о земельных участках (землях общего пользования, территории общего пользования), посредством которых обеспечивается доступ	—
10.	Иные сведения	—

4. Пояснения к сведениям об уточняемом земельном участке с кадастровым номером67:25:0010607:383:

1.	—
----	---

1. Сведения о характерных точках границ уточняемого земельного участка с кадастровым номером67:25:0010607:384:

Система координатМСК-67, зона 1Зона №1

Обоз- начение харак- терных точек границ	Координаты, м				Метод определения координат	Формулы, примененные для расчета средней квадратической погрешности определения координат характерных точек границ (Mt), с подставленными в такие формулы значениями и итоговые (вычисленные) значения Mt, м	Описание закрепления точки
	содержатся в Едином государственном реестре недвижимости		определены в результате выполнения комплексных кадастровых работ				
	X	Y	X	Y			
1	2	3	4	5	6	7	8
1212	491 193,46	1 265 024,87	491 193,46	1 265 024,87	—	0,30	—
1217	491 175,12	1 265 010,04	491 175,12	1 265 010,04			Долговременный межевой знак
1218	491 176,12	1 265 008,51	491 176,12	1 265 008,51			Закрепление отсутствует
1219	491 176,49	1 265 007,96	491 176,49	1 265 007,96			
1220	491 189,21	1 264 988,53	491 189,21	1 264 988,53			Долговременный межевой знак
1221	491 191,70	1 264 984,50	491 191,70	1 264 984,50			
1188	491 201,28	1 264 969,40	491 201,28	1 264 969,40		0,10	Временный межевой знак
1186	491 201,59	1 264 969,65	491 201,59	1 264 969,65		0,30	
1184	491 221,86	1 264 983,33	491 221,86	1 264 983,33		0,10	
1216	491 206,77	1 265 006,53	491 206,77	1 265 006,53		0,30	
1215	491 202,38	1 265 012,88	491 202,38	1 265 012,88			
1214	491 194,55	1 265 023,39	491 194,55	1 265 023,39			
1213	491 194,34	1 265 023,70	491 194,34	1 265 023,70			
1212	491 193,46	1 265 024,87	491 193,46	1 265 024,87			

2. Сведения о частях границ уточняемого земельного участка с кадастровым номером67:25:0010607:384:

Обозначение части границ		Горизонтальное проложение (S), м	Описание прохождения части границ	Сведения о согласовании местоположения границ (согласовано/спорное)
от т.	до т.			

1	2	3	4	5
1212	1217	23,59	—	согласовано
1217	1218	1,83		
1218	1219	0,66		
1219	1220	23,22		
1220	1221	4,74		
1221	1188	17,88		
1188	1186	0,40		
1186	1184	24,45		
1184	1216	27,68		
1216	1215	7,72		
1215	1214	13,11		
1214	1213	0,37		
1213	1212	1,46		

3. Сведения о характеристиках уточняемого земельного участка с кадастровым номером 67:25:0010607:384 :

№ п/п	Наименование характеристики	Значение характеристики
1	2	3
1.	Адрес земельного участка	—
1.1.	Сведения о местоположении земельного участка (при отсутствии адреса) в структурированном в соответствии с федеральной информационной адресной системой виде	Российская Федерация, Смоленская область, Ярцевский р-н, Ярцево г, Лесная ул, д 24
1.2.	Дополнительные сведения о местоположении земельного участка	—
2.	Площадь земельного участка \pm величина погрешности определения (вычисления) площади ($P \pm \Delta P$), м ²	1 205 \pm 12,00
3.	Формула, примененная для вычисления предельной погрешности определения площади земельного участка, с подставленными значениями и итоговые (вычисленные) значения	$3,5 \cdot 0,10 \cdot \sqrt{(1\ 205,00)} = 12$
4.	Площадь земельного участка согласно сведениям Единого государственного реестра недвижимости (Ркад), м ²	1 205,00
5.	Оценка расхождения Р и Ркад ($P - P_{кад}$), м ²	0
6.	Предельный минимальный и максимальный размеры земельного участка ($P_{мин}$ и $P_{макс}$), м ²	— —

1	2	3					
7.	Кадастровый или иной государственный учетный номер (инвентарный) здания, сооружения, объекта незавершенного строительства, расположенного на земельном участке	—					
8.	Вид (виды) разрешенного использования	под индивидуальный жилой дом и хозяйственные постройки					
8.1.	Дополнительные сведения об использовании земельного участка	—					
9.	Сведения о земельных участках (землях общего пользования, территории общего пользования), посредством которых обеспечивается доступ	—					
10.	Иные сведения	—					
4. Пояснения к сведениям об уточняемом земельном участке с кадастровым номером		67:25:0010607:384 :					
1.	—						
1. Сведения о характерных точках границ уточняемого земельного участка с кадастровым номером		67:25:0010607:385 :					
Система координат МСК-67, зона 1		Зона № 1					
Обозначение характерных точек границ	Координаты, м		Метод определения координат	Формулы, примененные для расчета средней квадратической погрешности определения координат характерных точек границ (Mt), с подставленными в такие формулы значениями и итоговые (вычисленные) значения Mt, м	Описание закрепления точки		
	содержатся в Едином государственном реестре недвижимости					определены в результате выполнения комплексных кадастровых работ	
	X	Y				X	Y
1	2	3	4	5	6	7	8
1188	491 201,28	1 264 969,40	491 201,28	1 264 969,40	—	0,10	Долговременный межевой знак
1221	491 191,70	1 264 984,50	491 191,70	1 264 984,50		0,30	
1220	491 189,21	1 264 988,53	491 189,21	1 264 988,53			
1219	491 176,49	1 265 007,96	491 176,49	1 265 007,96			
1218	491 176,12	1 265 008,51	491 176,12	1 265 008,51			Закрепление отсутствует
1217	491 175,12	1 265 010,04	491 175,12	1 265 010,04		0,10	Долговременный межевой знак
1222	491 156,10	1 264 993,71	491 156,10	1 264 993,71			

1	2	3	4	5	6	7	8
1223	491 157,63	1 264 991,57	491 157,63	1 264 991,57	—	0,10	Закрепление отсутствует
124	491 179,39	1 264 960,27	491 179,39	1 264 960,27		0,30	Долговременный межевой знак
123	491 182,53	1 264 956,03	491 182,53	1 264 956,03			
1188	491 201,28	1 264 969,40	491 201,28	1 264 969,40		0,10	

2. Сведения о частях границ уточняемого земельного участка с кадастровым номером
67:25:0010607:385
:

Обозначение части границ		Горизонтальное проложение (S), м	Описание прохождения части границ	Сведения о согласовании местоположения границ (согласовано/спорное)
от т.	до т.			
1	2	3	4	5
1188	1221	17,88	—	согласовано
1221	1220	4,74		
1220	1219	23,22		
1219	1218	0,66		
1218	1217	1,83		
1217	1222	25,07		
1222	1223	2,63		
1223	124	38,12		
124	123	5,28		
123	1188	23,03		

3. Сведения о характеристиках уточняемого земельного участка с кадастровым номером
67:25:0010607:385
:

№ п/п	Наименование характеристики	Значение характеристики
1	2	3
1.	Адрес земельного участка	—
1.1.	Сведения о местоположении земельного участка (при отсутствии адреса) в структурированном в соответствии с федеральной информационной адресной системой виде	Российская Федерация, Смоленская область, Ярцевский р-н, Ярцево г, Лесная ул, д 26
1.2.	Дополнительные сведения о местоположении земельного участка	—
2.	Площадь земельного участка ± величина погрешности определения (вычисления) площади (Р ± ΔР), м²	1 137 ± 12,00

1	2				3		
3.	Формула, примененная для вычисления предельной погрешности определения площади земельного участка, с подставленными значениями и итоговые (вычисленные) значения				3,5*0,10*√(1 137,00) = 12		
4.	Площадь земельного участка согласно сведениям Единого государственного реестра недвижимости (Ркад), м²				1 137,00		
5.	Оценка расхождения Р и Ркад (Р - Ркад), м²				0		
6.	Предельный минимальный и максимальный размеры земельного участка (Рмин и Рмакс), м²				— —		
7.	Кадастровый или иной государственный учетный номер (инвентарный) здания, сооружения, объекта незавершенного строительства, расположенного на земельном участке				—		
8.	Вид (виды) разрешенного использования				Под индивидуальным жилым домом		
8.1.	Дополнительные сведения об использовании земельного участка				—		
9.	Сведения о земельных участках (землях общего пользования, территории общего пользования), посредством которых обеспечивается доступ				—		
10.	Иные сведения				—		
4. Пояснения к сведениям об уточняемом земельном участке с кадастровым номером					67:25:0010607:385 :		
1.	—						
1. Сведения о характерных точках границ уточняемого земельного участка с кадастровым номером					67:25:0010607:388 :		
Система координат МСК-67, зона 1					Зона № 1		
Обоз- начение харак- терных точек границ	Координаты, м				Метод определения координат	Формулы, примененные для расчета средней квадратической погрешности определения координат характерных точек границ (Mt), с подставленными в такие формулы значениями и итоговые (вычисленные) значения Mt, м	Описание закрепления точки
	содержатся в Едином государственном реестре недвижимости		определены в результате выполнения комплексных кадастровых работ				
	X	Y	X	Y			
	1	2	3	4			
1224	491 144,34	1 264 936,56	491 144,34	1 264 936,56	—	0,10	—
126	491 162,52	1 264 948,84	491 162,52	1 264 948,84			
125	491 165,50	1 264 950,76	491 165,50	1 264 950,76			

1	2	3	4	5	6	7	8	
1225	491 144,32	1 264 980,30	491 144,32	1 264 980,30	—	0,10	—	
1226	491 123,90	1 264 962,16	491 123,90	1 264 962,16				
1224	491 144,34	1 264 936,56	491 144,34	1 264 936,56				
2. Сведения о частях границ уточняемого земельного участка с кадастровым номером					67:25:0010607:388			:
Обозначение части границ		Горизонтальное проложение (S), м	Описание прохождения части границ		Сведения о согласовании местоположения границ (согласовано/спорное)			
от т.	до т.							
1	2	3	4		5			
1224	126	21,94	—		согласовано			
126	125	3,54						
125	1225	36,35						
1225	1226	27,31						
1226	1224	32,76						
3. Сведения о характеристиках уточняемого земельного участка с кадастровым номером					67:25:0010607:388			:
№ п/п	Наименование характеристики				Значение характеристики			
1	2				3			
1.	Адрес земельного участка				—			
1.1.	Сведения о местоположении земельного участка (при отсутствии адреса) в структурированном в соответствии с федеральной информационной адресной системой виде				Российская Федерация, Смоленская область, Ярцевский р-н, Ярцево г, Лесная ул, д 30			
1.2.	Дополнительные сведения о местоположении земельного участка				—			
2.	Площадь земельного участка ± величина погрешности определения (вычисления) площади (P ± ΔP), м²				909 ± 11,00			
3.	Формула, примененная для вычисления предельной погрешности определения площади земельного участка, с подставленными значениями и итоговые (вычисленные) значения				3,5*0,10*√(909,00) = 11			
4.	Площадь земельного участка согласно сведениям Единого государственного реестра недвижимости (Ркад), м²				909,00			
5.	Оценка расхождения Р и Ркад (Р - Ркад), м²				0			
6.	Предельный минимальный и максимальный размеры земельного участка (Рмин и Рмакс), м²				— —			

1	2				3		
7.	Кадастровый или иной государственный учетный номер (инвентарный) здания, сооружения, объекта незавершенного строительства, расположенного на земельном участке				—		
8.	Вид (виды) разрешенного использования				Под индивидуальным жилым домом		
8.1.	Дополнительные сведения об использовании земельного участка				—		
9.	Сведения о земельных участках (землях общего пользования, территории общего пользования), посредством которых обеспечивается доступ				—		
10.	Иные сведения				—		
4. Пояснения к сведениям об уточняемом земельном участке с кадастровым номером					67:25:0010607:388		
1.					—		
1. Сведения о характерных точках границ уточняемого земельного участка с кадастровым номером					67:25:0010607:389		
Система координат					МСК-67, зона 1		
Зона №					1		
Обоз- начение харак- терных точек границ	Координаты, м				Метод определения координат	Формулы, примененные для расчета средней квадратической погрешности определения координат характерных точек границ (Mt), с подставленными в такие формулы значениями и итоговые (вычисленные) значения Mt, м	Описание закрепления точки
	содержатся в Едином государственном реестре недвижимости		определены в результате выполнения комплексных кадастровых работ				
	X	Y	X	Y			
1	2	3	4	5	6	7	8
1227	491 160,06	1 264 912,69	491 160,06	1 264 912,69	—	0,10	—
1189	491 144,97	1 264 933,68	491 144,97	1 264 933,68		0,30	
1228	491 143,72	1 264 935,88	491 143,72	1 264 935,88		0,10	
1224	491 144,34	1 264 936,56	491 144,34	1 264 936,56			
1226	491 123,90	1 264 962,16	491 123,90	1 264 962,16			
1229	491 122,33	1 264 964,05	491 122,33	1 264 964,05			
1230	491 099,20	1 264 943,93	491 099,20	1 264 943,93			
1231	491 101,01	1 264 941,81	491 101,01	1 264 941,81			
1232	491 112,58	1 264 928,24	491 112,58	1 264 928,24			
1233	491 135,40	1 264 893,95	491 135,40	1 264 893,95			
1227	491 160,06	1 264 912,69	491 160,06	1 264 912,69			

2. Сведения о частях границ уточняемого земельного участка с кадастровым номером 67:25:0010607:389 :

Обозначение части границ		Горизонтальное проложение (S), м	Описание прохождения части границ	Сведения о согласовании местоположения границ (согласовано/спорное)
от т.	до т.			
1	2	3	4	5
1227	1189	25,85	—	согласовано
1189	1228	2,53		
1228	1224	0,92		
1224	1226	32,76		
1226	1229	2,46		
1229	1230	30,66		
1230	1231	2,79		
1231	1232	17,83		
1232	1233	41,19		
1233	1227	30,97		

3. Сведения о характеристиках уточняемого земельного участка с кадастровым номером 67:25:0010607:389 :

№ п/п	Наименование характеристики	Значение характеристики
1	2	3
1.	Адрес земельного участка	—
1.1.	Сведения о местоположении земельного участка (при отсутствии адреса) в структурированном в соответствии с федеральной информационной адресной системой виде	Российская Федерация, Смоленская область, Ярцевский р-н, Ярцево г, Лесная ул, д 32
1.2.	Дополнительные сведения о местоположении земельного участка	—
2.	Площадь земельного участка ± величина погрешности определения (вычисления) площади ($P \pm \Delta P$), м²	$1\,910 \pm 15,00$
3.	Формула, примененная для вычисления предельной погрешности определения площади земельного участка, с подставленными значениями и итоговые (вычисленные) значения	$3,5 * 0,10 * \sqrt{(1\,910,00)} = 15$
4.	Площадь земельного участка согласно сведениям Единого государственного реестра недвижимости (Ркад), м²	1 910,00
5.	Оценка расхождения Р и Ркад ($P - P_{кад}$), м²	0
6.	Предельный минимальный и максимальный размеры земельного участка ($P_{мин}$ и $P_{макс}$), м²	— —

1	2				3		
7.	Кадастровый или иной государственный учетный номер (инвентарный) здания, сооружения, объекта незавершенного строительства, расположенного на земельном участке				—		
8.	Вид (виды) разрешенного использования				малоэтажная жилая застройка (под индивидуальным жилым домом)		
8.1.	Дополнительные сведения об использовании земельного участка				—		
9.	Сведения о земельных участках (землях общего пользования, территории общего пользования), посредством которых обеспечивается доступ				—		
10.	Иные сведения				—		
4. Пояснения к сведениям об уточняемом земельном участке с кадастровым номером					67:25:0010607:389		
1.	—						
1. Сведения о характерных точках границ уточняемого земельного участка с кадастровым номером					67:25:0010607:390		
Система координат МСК-67, зона 1					Зона № 1		
Обозначение характерных точек границ	Координаты, м				Метод определения координат	Формулы, примененные для расчета средней квадратической погрешности определения координат характерных точек границ (Mt), с подставленными в такие формулы значениями и итоговые (вычисленные) значения Mt, м	Описание закрепления точки
	содержатся в Едином государственном реестре недвижимости		определены в результате выполнения комплексных кадастровых работ				
	X	Y	X	Y			
1	2	3	4	5	6	7	8
1233	491 135,40	1 264 893,95	491 135,40	1 264 893,95	—	0,10	—
1232	491 112,58	1 264 928,24	491 112,58	1 264 928,24			
1231	491 101,01	1 264 941,81	491 101,01	1 264 941,81			
1230	491 099,20	1 264 943,93	491 099,20	1 264 943,93			
1234	491 081,02	1 264 928,83	491 081,02	1 264 928,83			
1235	491 082,39	1 264 926,92	491 082,39	1 264 926,92			
1236	491 116,42	1 264 879,29	491 116,42	1 264 879,29			
1233	491 135,40	1 264 893,95	491 135,40	1 264 893,95			
2. Сведения о частях границ уточняемого земельного участка с кадастровым номером					67:25:0010607:390		
Обозначение части границ		Горизонтальное проложение (S), м	Описание прохождения части границ		Сведения о согласовании местоположения границ (согласовано/спорное)		
от т.	до т.						

1	2	3	4	5
1233	1232	41,19	—	согласовано
1232	1231	17,83		
1231	1230	2,79		
1230	1234	23,63		
1234	1235	2,35		
1235	1236	58,54		
1236	1233	23,98		

3. Сведения о характеристиках уточняемого земельного участка с кадастровым номером 67:25:0010607:390 :

№ п/п	Наименование характеристики	Значение характеристики
1	2	3
1.	Адрес земельного участка	—
1.1.	Сведения о местоположении земельного участка (при отсутствии адреса) в структурированном в соответствии с федеральной информационной адресной системой виде	Российская Федерация, Смоленская область, Ярцевский р-н, Ярцево г, Лесная ул, д 34
1.2.	Дополнительные сведения о местоположении земельного участка	—
2.	Площадь земельного участка ± величина погрешности определения (вычисления) площади ($P \pm \Delta P$), м²	$1\,508 \pm 14,00$
3.	Формула, примененная для вычисления предельной погрешности определения площади земельного участка, с подставленными значениями и итоговые (вычисленные) значения	$3,5*0,10*\sqrt{(1\,508,00)} = 14$
4.	Площадь земельного участка согласно сведениям Единого государственного реестра недвижимости (Ркад), м²	1 507,00
5.	Оценка расхождения Р и Ркад ($P - P_{кад}$), м²	1
6.	Предельный минимальный и максимальный размеры земельного участка ($P_{мин}$ и $P_{макс}$), м²	— —
7.	Кадастровый или иной государственный учетный номер (инвентарный) здания, сооружения, объекта незавершенного строительства, расположенного на земельном участке	—
8.	Вид (виды) разрешенного использования	под индивидуальный жилой дом
8.1.	Дополнительные сведения об использовании земельного участка	—
9.	Сведения о земельных участках (землях общего пользования, территории общего пользования), посредством которых обеспечивается доступ	—

1	2				3				
10.	Иные сведения				—				
4. Пояснения к сведениям об уточняемом земельном участке с кадастровым номером					67:25:0010607:390			:	
1.	—								
1. Сведения о характерных точках границ уточняемого земельного участка с кадастровым номером					67:25:0010607:391				:
Система координат					МСК-67, зона 1				Зона № 1
Обозначение характерных точек границ	Координаты, м				Метод определения координат	Формулы, примененные для расчета средней квадратической погрешности определения координат характерных точек границ (Mt), с подставленными в такие формулы значениями и итоговые (вычисленные) значения Mt, м	Описание закрепления точки		
	содержатся в Едином государственном реестре недвижимости		определены в результате выполнения комплексных кадастровых работ						
	X	Y	X	Y					
1	2	3	4	5	6	7	8		
1237	491 098,50	1 264 862,18	491 098,50	1 264 862,18	—	0,10	—		
1236	491 116,42	1 264 879,29	491 116,42	1 264 879,29		0,30			
1235	491 082,39	1 264 926,92	491 082,39	1 264 926,92					
1234	491 081,02	1 264 928,83	491 081,02	1 264 928,83		0,10			
1238	491 062,52	1 264 913,17	491 062,52	1 264 913,17					
1239	491 063,59	1 264 911,49	491 063,59	1 264 911,49					
1240	491 073,68	1 264 897,25	491 073,68	1 264 897,25					
1237	491 098,50	1 264 862,18	491 098,50	1 264 862,18					
2. Сведения о частях границ уточняемого земельного участка с кадастровым номером					67:25:0010607:391				:
Обозначение части границ		Горизонтальное проложение (S), м	Описание прохождения части границ		Сведения о согласовании местоположения границ (согласовано/спорное)				
от т.	до т.								
1	2	3	4		5				
1237	1236	24,78	—		согласовано				
1236	1235	58,54							
1235	1234	2,35							
1234	1238	24,24							
1238	1239	1,99							
1239	1240	17,45							
1240	1237	42,96							

3. Сведения о характеристиках уточняемого земельного участка с кадастровым номером 67:25:0010607:391 :		
№ п/п	Наименование характеристики	Значение характеристики
1	2	3
1.	Адрес земельного участка	—
1.1.	Сведения о местоположении земельного участка (при отсутствии адреса) в структурированном в соответствии с федеральной информационной адресной системой виде	Российская Федерация, Смоленская область, Ярцевский р-н, Ярцево г, Лесная ул, д 36
1.2.	Дополнительные сведения о местоположении земельного участка	—
2.	Площадь земельного участка ± величина погрешности определения (вычисления) площади ($P \pm \Delta P$), м²	1 503 ± 14,00
3.	Формула, примененная для вычисления предельной погрешности определения площади земельного участка, с подставленными значениями и итоговые (вычисленные) значения	$3,5 * 0,10 * \sqrt{(1\ 503,00)} = 14$
4.	Площадь земельного участка согласно сведениям Единого государственного реестра недвижимости (Ркад), м²	1 503,00
5.	Оценка расхождения Р и Ркад ($P - P_{кад}$), м²	0
6.	Предельный минимальный и максимальный размеры земельного участка ($P_{мин}$ и $P_{макс}$), м²	— —
7.	Кадастровый или иной государственный учетный номер (инвентарный) здания, сооружения, объекта незавершенного строительства, расположенного на земельном участке	—
8.	Вид (виды) разрешенного использования	под индивидуальный жилой дом
8.1.	Дополнительные сведения об использовании земельного участка	—
9.	Сведения о земельных участках (землях общего пользования, территории общего пользования), посредством которых обеспечивается доступ	—
10.	Иные сведения	—
4. Пояснения к сведениям об уточняемом земельном участке с кадастровым номером 67:25:0010607:391 :		
1.	—	

1. Сведения о характерных точках границ уточняемого земельного участка с кадастровым номером						67:25:0010607:392		:
Система координат				МСК-67, зона 1		Зона № 1		
Обозначение характерных точек границ	Координаты, м				Метод определения координат	Формулы, примененные для расчета средней квадратической погрешности определения координат характерных точек границ (Mt), с подставленными в такие формулы значениями и итоговые (вычисленные) значения Mt, м	Описание закрепления точки	
	содержатся в Едином государственном реестре недвижимости		определены в результате выполнения комплексных кадастровых работ					
	X	Y	X	Y				
1	2	3	4	5	6	7	8	
721	491 577,79	1 264 927,45	491 577,79	1 264 927,45	—	0,10	Временный межевой знак	
1241	491 570,35	1 264 939,42	491 570,35	1 264 939,42			—	
1242	491 566,74	1 264 937,32	491 566,74	1 264 937,32				
1243	491 564,10	1 264 935,73	491 564,10	1 264 935,73				
1244	491 558,57	1 264 932,32	491 558,57	1 264 932,32				
1245	491 557,72	1 264 931,79	491 557,72	1 264 931,79				
1246	491 559,91	1 264 928,31	491 559,91	1 264 928,31				
1247	491 556,37	1 264 926,25	491 556,37	1 264 926,25				
1248	491 550,85	1 264 922,91	491 550,85	1 264 922,91				
306	491 516,18	1 264 901,28	491 516,18	1 264 901,28				
305	491 521,62	1 264 892,57	491 521,62	1 264 892,57				
863	491 524,64	1 264 895,49	491 524,64	1 264 895,49				
722	491 525,18	1 264 894,78	491 525,18	1 264 894,78		0,30	Временный межевой знак	
721	491 577,79	1 264 927,45	491 577,79	1 264 927,45				
2. Сведения о частях границ уточняемого земельного участка с кадастровым номером						67:25:0010607:392		:
Обозначение части границ		Горизонтальное проложение (S), м	Описание прохождения части границ		Сведения о согласовании местоположения границ (согласовано/спорное)			
от т.	до т.							
1	2	3	4		5			
721	1241	14,09	—		согласовано			
1241	1242	4,18						
1242	1243	3,08						
1243	1244	6,50						
1244	1245	1,00						

1	2	3	4	5
1245	1246	4,11	—	согласовано
1246	1247	4,10		
1247	1248	6,45		
1248	306	40,86		
306	305	10,27		
305	863	4,20		
863	722	0,89		
722	721	61,93		

3. Сведения о характеристиках уточняемого земельного участка с кадастровым номером 67:25:0010607:392 :

№ п/п	Наименование характеристики	Значение характеристики
1	2	3
1.	Адрес земельного участка	—
1.1.	Сведения о местоположении земельного участка (при отсутствии адреса) в структурированном в соответствии с федеральной информационной адресной системой виде	Российская Федерация, Смоленская область, Ярцевский р-н, Ярцево г, Советская ул, д 104/1
1.2.	Дополнительные сведения о местоположении земельного участка	—
2.	Площадь земельного участка \pm величина погрешности определения (вычисления) площади ($P \pm \Delta P$), м ²	$738 \pm 10,00$
3.	Формула, примененная для вычисления предельной погрешности определения площади земельного участка, с подставленными значениями и итоговые (вычисленные) значения	$3,5*0,10*\sqrt{(738,00)} = 10$
4.	Площадь земельного участка согласно сведениям Единого государственного реестра недвижимости (Ркад), м ²	739,00
5.	Оценка расхождения Р и Ркад ($P - P_{кад}$), м ²	1
6.	Предельный минимальный и максимальный размеры земельного участка ($P_{мин}$ и $P_{макс}$), м ²	— —
7.	Кадастровый или иной государственный учетный номер (инвентарный) здания, сооружения, объекта незавершенного строительства, расположенного на земельном участке	—
8.	Вид (виды) разрешенного использования	для индивидуального жилищного строительства
8.1.	Дополнительные сведения об использовании земельного участка	—

1	2				3		
9.	Сведения о земельных участках (землях общего пользования, территории общего пользования), посредством которых обеспечивается доступ				—		
10.	Иные сведения				—		
4. Пояснения к сведениям об уточняемом земельном участке с кадастровым номером					67:25:0010607:392 :		
1.	—						
1. Сведения о характерных точках границ уточняемого земельного участка с кадастровым номером					67:25:0010607:393 :		
Система координат МСК-67, зона 1					Зона № 1		
Обоз- начение харак- терных точек границ	Координаты, м				Метод определения координат	Формулы, примененные для расчета средней квадратической погрешности определения координат характерных точек границ (Mt), с подставленными в такие формулы значениями и итоговые (вычисленные) значения Mt, м	Описание закрепления точки
	содержатся в Едином государственном реестре недвижимости		определены в результате выполнения комплексных кадастровых работ				
	X	Y	X	Y			
1	2	3	4	5	6	7	8
1249	491 264,79	1 264 494,91	491 264,79	1 264 494,91	—	0,10	Долговременный межевой знак
609	491 263,68	1 264 496,48	491 263,68	1 264 496,48		0,30	
608	491 252,05	1 264 514,37	491 252,05	1 264 514,37			
607	491 240,74	1 264 530,36	491 240,74	1 264 530,36			
1177	491 216,03	1 264 513,70	491 216,03	1 264 513,70			
1250	491 238,91	1 264 478,04	491 238,91	1 264 478,04		0,10	
1249	491 264,79	1 264 494,91	491 264,79	1 264 494,91			
2. Сведения о частях границ уточняемого земельного участка с кадастровым номером					67:25:0010607:393 :		
Обозначение части границ		Горизонтальное проложение (S), м	Описание прохождения части границ		Сведения о согласовании местоположения границ (согласовано/спорное)		
от т.	до т.						

1	2	3	4	5
1249	609	1,92	—	согласовано
609	608	21,34		
608	607	19,59		
607	1177	29,80		
1177	1250	42,37		
1250	1249	30,89		

3. Сведения о характеристиках уточняемого земельного участка с кадастровым номером 67:25:0010607:393 :

№ п/п	Наименование характеристики	Значение характеристики
1	2	3
1.	Адрес земельного участка	—
1.1.	Сведения о местоположении земельного участка (при отсутствии адреса) в структурированном в соответствии с федеральной информационной адресной системой виде	Российская Федерация, Смоленская область, Ярцевский р-н, Ярцево г, 50 лет Октября ул, д 39
1.2.	Дополнительные сведения о местоположении земельного участка	—
2.	Площадь земельного участка \pm величина погрешности определения (вычисления) площади ($P \pm \Delta P$), м ²	$1\ 300 \pm 13,00$
3.	Формула, примененная для вычисления предельной погрешности определения площади земельного участка, с подставленными значениями и итоговые (вычисленные) значения	$3,5*0,10*\sqrt{(1\ 300,00)} = 13$
4.	Площадь земельного участка согласно сведениям Единого государственного реестра недвижимости (Ркад), м ²	1 300,00
5.	Оценка расхождения Р и Ркад ($P - P_{кад}$), м ²	0
6.	Предельный минимальный и максимальный размеры земельного участка ($P_{мин}$ и $P_{макс}$), м ²	— —
7.	Кадастровый или иной государственный учетный номер (инвентарный) здания, сооружения, объекта незавершенного строительства, расположенного на земельном участке	—
8.	Вид (виды) разрешенного использования	под индивидуальным жилым домом
8.1.	Дополнительные сведения об использовании земельного участка	—
9.	Сведения о земельных участках (землях общего пользования, территории общего пользования), посредством которых обеспечивается доступ	—
10.	Иные сведения	—

4. Пояснения к сведениям об уточняемом земельном участке с кадастровым номером67:25:0010607:393:

1.

1. Сведения о характерных точках границ уточняемого земельного участка с кадастровым номером67:25:0010607:394:

Система координат		МСК-67, зона 1				Зона № 1	
Обоз- начение харак- терных точек границ	Координаты, м				Метод определения координат	Формулы, примененные для расчета средней квадратической погрешности определения координат характерных точек границ (Mt), с подставленными в такие формулы значениями и итоговые (вычисленные) значения Mt, м	Описание закрепления точки
	содержатся в Едином государственном реестре недвижимости		определены в результате выполнения комплексных кадастровых работ				
	X	Y	X	Y			
1	2	3	4	5	6	7	8
163	491 427,17	1 264 816,84	491 427,17	1 264 816,84	—	0,10	—
162	491 413,25	1 264 804,02	491 413,25	1 264 804,02		—	
1251	491 438,28	1 264 760,76	491 438,28	1 264 760,76			
1252	491 462,03	1 264 779,76	491 462,03	1 264 779,76		0,10	
1253	491 444,66	1 264 804,88	491 444,66	1 264 804,88			
1254	491 439,76	1 264 811,28	491 439,76	1 264 811,28			
1255	491 437,76	1 264 813,89	491 437,76	1 264 813,89			
1256	491 432,10	1 264 820,88	491 432,10	1 264 820,88			
163	491 427,17	1 264 816,84	491 427,17	1 264 816,84			

2. Сведения о частях границ уточняемого земельного участка с кадастровым номером67:25:0010607:394:

Обозначение части границ		Горизонтальное проложение (S), м	Описание прохождения части границ	Сведения о согласовании местоположения границ (согласовано/спорное)
от т.	до т.			
1	2	3	4	5
163	162	18,92	—	согласовано
162	1251	49,98		
1251	1252	30,41		
1252	1253	30,54		
1253	1254	8,06		
1254	1255	3,29		
1255	1256	8,99		
1256	163	6,37		

3. Сведения о характеристиках уточняемого земельного участка с кадастровым номером <u>67:25:0010607:394</u> :		
№ п/п	Наименование характеристики	Значение характеристики
1	2	3
1.	Адрес земельного участка	—
1.1.	Сведения о местоположении земельного участка (при отсутствии адреса) в структурированном в соответствии с федеральной информационной адресной системой виде	Российская Федерация, Смоленская область, Ярцевский р-н, Ярцево г, 9 Мая ул, д 11
1.2.	Дополнительные сведения о местоположении земельного участка	—
2.	Площадь земельного участка ± величина погрешности определения (вычисления) площади ($P \pm \Delta P$), м²	1 415 ± 13,00
3.	Формула, примененная для вычисления предельной погрешности определения площади земельного участка, с подставленными значениями и итоговые (вычисленные) значения	$3,5*0,10*\sqrt{(1\ 415,00)} = 13$
4.	Площадь земельного участка согласно сведениям Единого государственного реестра недвижимости (Ркад), м²	1 415,00
5.	Оценка расхождения Р и Ркад ($P - P_{кад}$), м²	0
6.	Предельный минимальный и максимальный размеры земельного участка (Рмин и Рмакс), м²	— —
7.	Кадастровый или иной государственный учетный номер (инвентарный) здания, сооружения, объекта незавершенного строительства, расположенного на земельном участке	—
8.	Вид (виды) разрешенного использования	Под индивидуальный жилой дом
8.1.	Дополнительные сведения об использовании земельного участка	—
9.	Сведения о земельных участках (землях общего пользования, территории общего пользования), посредством которых обеспечивается доступ	—
10.	Иные сведения	—
4. Пояснения к сведениям об уточняемом земельном участке с кадастровым номером <u>67:25:0010607:394</u> :		
1.	—	

1. Сведения о характерных точках границ уточняемого земельного участка с кадастровым номером

67:25:0010607:395

:

Система координат

МСК-67, зона 1

Зона №

1

Обоз- начение харак- терных точек границ	Координаты, м				Метод определения координат	Формулы, примененные для расчета средней квадратической погрешности определения координат характерных точек границ (Mt), с подставленными в такие формулы значениями и итоговые (вычисленные) значения Mt, м	Описание закрепления точки
	содержатся в Едином государственном реестре недвижимости		определены в результате выполнения комплексных кадастровых работ				
	X	Y	X	Y			
1	2	3	4	5	6	7	8
528	491 618,10	1 264 719,69	491 618,10	1 264 719,69	—	0,30	—
527	491 647,60	1 264 671,10	491 647,60	1 264 671,10			
1257	491 656,23	1 264 675,45	491 656,23	1 264 675,45			
1258	491 634,87	1 264 712,47	491 634,87	1 264 712,47			
1259	491 642,68	1 264 717,44	491 642,68	1 264 717,44			
1260	491 645,05	1 264 719,31	491 645,05	1 264 719,31			
1261	491 644,19	1 264 720,70	491 644,19	1 264 720,70			
1262	491 645,56	1 264 721,58	491 645,56	1 264 721,58			
1263	491 643,50	1 264 724,42	491 643,50	1 264 724,42			
1264	491 640,12	1 264 729,25	491 640,12	1 264 729,25			
1265	491 637,81	1 264 732,55	491 637,81	1 264 732,55			
528	491 618,10	1 264 719,69	491 618,10	1 264 719,69			

2. Сведения о частях границ уточняемого земельного участка с кадастровым номером

67:25:0010607:395

:

Обозначение части границ		Горизонтальное проложение (S), м	Описание прохождения части границ	Сведения о согласовании местоположения границ (согласовано/спорное)
от т.	до т.			
1	2	3	4	5
528	527	56,84	—	согласовано
527	1257	9,66		
1257	1258	42,74		
1258	1259	9,26		
1259	1260	3,02		
1260	1261	1,63		
1261	1262	1,63		

1	2	3	4	5
1262	1263	3,51	—	согласовано
1263	1264	5,90		
1264	1265	4,03		
1265	528	23,53		

3. Сведения о характеристиках уточняемого земельного участка с кадастровым номером 67:25:0010607:395 :

№ п/п	Наименование характеристики	Значение характеристики
1	2	3
1.	Адрес земельного участка	—
1.1.	Сведения о местоположении земельного участка (при отсутствии адреса) в структурированном в соответствии с федеральной информационной адресной системой виде	Российская Федерация, Смоленская область, Ярцевский р-н, Ярцево г, Космонавтов ул, д 4А
1.2.	Дополнительные сведения о местоположении земельного участка	—
2.	Площадь земельного участка ± величина погрешности определения (вычисления) площади ($P \pm \Delta P$), м²	$790 \pm 10,00$
3.	Формула, примененная для вычисления предельной погрешности определения площади земельного участка, с подставленными значениями и итоговые (вычисленные) значения	$3,5*0,10*\sqrt{(790,00)} = 10$
4.	Площадь земельного участка согласно сведениям Единого государственного реестра недвижимости (Ркад), м²	792,00
5.	Оценка расхождения Р и Ркад ($P - P_{кад}$), м²	2
6.	Предельный минимальный и максимальный размеры земельного участка (Рмин и Рмакс), м²	— —
7.	Кадастровый или иной государственный учетный номер (инвентарный) здания, сооружения, объекта незавершенного строительства, расположенного на земельном участке	—
8.	Вид (виды) разрешенного использования	Под часть индивидуального жилого дома
8.1.	Дополнительные сведения об использовании земельного участка	—
9.	Сведения о земельных участках (землях общего пользования, территории общего пользования), посредством которых обеспечивается доступ	—
10.	Иные сведения	—

4. Пояснения к сведениям об уточняемом земельном участке с кадастровым номером 67:25:0010607:395 :

1.	—
----	---

1. Сведения о характерных точках границ уточняемого земельного участка с кадастровым номером

67:25:0010607:396

:

Система координат

МСК-67, зона 1

Зона №

1

Обоз- начение харак- терных точек границ	Координаты, м				Метод определения координат	Формулы, примененные для расчета средней квадратической погрешности определения координат характерных точек границ (Mt), с подставленными в такие формулы значениями и итоговые (вычисленные) значения Mt, м	Описание закрепления точки	
	содержатся в Едином государственном реестре недвижимости		определены в результате выполнения комплексных кадастровых работ					
	X	Y	X	Y				
1	2	3	4	5	6	7	8	
315	491 674,09	1 264 691,76	491 674,09	1 264 691,76	—	0,10	Закрепление отсутствует	
319	491 668,31	1 264 702,12	491 668,31	1 264 702,12			—	
321	491 660,02	1 264 715,64	491 660,02	1 264 715,64			Закрепление отсутствует	
700	491 653,76	1 264 725,97	491 653,76	1 264 725,97		—	—	
1266	491 646,38	1 264 738,15	491 646,38	1 264 738,15				
1265	491 637,81	1 264 732,55	491 637,81	1 264 732,55		0,30		
1264	491 640,12	1 264 729,25	491 640,12	1 264 729,25				
1263	491 643,50	1 264 724,42	491 643,50	1 264 724,42				
1262	491 645,56	1 264 721,58	491 645,56	1 264 721,58				
1261	491 644,19	1 264 720,70	491 644,19	1 264 720,70				
1260	491 645,05	1 264 719,31	491 645,05	1 264 719,31				
1259	491 642,68	1 264 717,44	491 642,68	1 264 717,44				
1258	491 634,87	1 264 712,47	491 634,87	1 264 712,47				
1257	491 656,23	1 264 675,45	491 656,23	1 264 675,45				
1267	491 662,18	1 264 678,12	491 662,18	1 264 678,12		0,10		—
1268	491 665,06	1 264 679,53	491 665,06	1 264 679,53				
679	491 672,75	1 264 683,83	491 672,75	1 264 683,83				
678	491 669,61	1 264 689,13	491 669,61	1 264 689,13				
315	491 674,09	1 264 691,76	491 674,09	1 264 691,76		Закрепление отсутствует		

2. Сведения о частях границ уточняемого земельного участка с кадастровым номером

67:25:0010607:396

:

Обозначение части границ		Горизонтальное проложение (S), м	Описание прохождения части границ	Сведения о согласовании местоположения границ (согласовано/спорное)
от т.	до т.			
1	2	3	4	5

1	2	3	4	5
315	319	11,86	—	согласовано
319	321	15,86		
321	700	12,08		
700	1266	14,24		
1266	1265	10,24		
1265	1264	4,03		
1264	1263	5,90		
1263	1262	3,51		
1262	1261	1,63		
1261	1260	1,63		
1260	1259	3,02		
1259	1258	9,26		
1258	1257	42,74		
1257	1267	6,52		
1267	1268	3,21		
1268	679	8,81		
679	678	6,16		
678	315	5,19		

3. Сведения о характеристиках уточняемого земельного участка с кадастровым номером 67:25:0010607:396 :

№ п/п	Наименование характеристики	Значение характеристики
1	2	3
1.	Адрес земельного участка	—
1.1.	Сведения о местоположении земельного участка (при отсутствии адреса) в структурированном в соответствии с федеральной информационной адресной системой виде	Российская Федерация, Смоленская область, Ярцевский р-н, Ярцево г, Космонавтов ул, д 4
1.2.	Дополнительные сведения о местоположении земельного участка	—
2.	Площадь земельного участка \pm величина погрешности определения (вычисления) площади ($P \pm \Delta P$), м ²	1 158 \pm 12,00
3.	Формула, примененная для вычисления предельной погрешности определения площади земельного участка, с подставленными значениями и итоговые (вычисленные) значения	$3,5 \cdot 0,10 \cdot \sqrt{(1\ 158,00)} = 12$

1	2				3			
4.	Площадь земельного участка согласно сведениям Единого государственного реестра недвижимости (Ркад), м²				1 158,00			
5.	Оценка расхождения Р и Ркад (Р - Ркад), м²				0			
6.	Предельный минимальный и максимальный размеры земельного участка (Рмин и Рмакс), м²				— —			
7.	Кадастровый или иной государственный учетный номер (инвентарный) здания, сооружения, объекта незавершенного строительства, расположенного на земельном участке				—			
8.	Вид (виды) разрешенного использования				Под частью индивидуального жилого дома			
8.1.	Дополнительные сведения об использовании земельного участка				—			
9.	Сведения о земельных участках (землях общего пользования, территории общего пользования), посредством которых обеспечивается доступ				—			
10.	Иные сведения				—			
4. Пояснения к сведениям об уточняемом земельном участке с кадастровым номером					67:25:0010607:396			:
1.	—							
1. Сведения о характерных точках границ уточняемого земельного участка с кадастровым номером					67:25:0010607:397			:
Система координат					МСК-67, зона 1			Зона № 1
Обоз- начение харак- терных точек границ	Координаты, м				Метод определения координат	Формулы, примененные для расчета средней квадратической погрешности определения координат характерных точек границ (Mt), с подставленными в такие формулы значениями и итоговые (вычисленные) значения Mt, м	Описание закрепления точки	
	содержатся в Едином государственном реестре недвижимости		определены в результате выполнения комплексных кадастровых работ					
	X	Y	X	Y				
1	2	3	4	5	6	7	8	
281	491 560,68	1 264 364,43	491 560,68	1 264 364,43	—	0,10	—	
280	491 545,03	1 264 387,71	491 545,03	1 264 387,71				
1269	491 530,75	1 264 376,81	491 530,75	1 264 376,81				
926	491 530,12	1 264 375,83	491 530,12	1 264 375,83				
935	491 528,75	1 264 374,93	491 528,75	1 264 374,93				
934	491 521,27	1 264 369,91	491 521,27	1 264 369,91				
933	491 508,57	1 264 358,39	491 508,57	1 264 358,39				

1	2	3	4	5	6	7	8
932	491 506,67	1 264 357,26	491 506,67	1 264 357,26	—	0,30	—
1270	491 501,47	1 264 364,44	491 501,47	1 264 364,44			
930	491 499,28	1 264 367,74	491 499,28	1 264 367,74			
1271	491 496,38	1 264 365,82	491 496,38	1 264 365,82			
1272	491 510,87	1 264 344,64	491 510,87	1 264 344,64			
1273	491 515,67	1 264 347,33	491 515,67	1 264 347,33			
1274	491 526,46	1 264 353,36	491 526,46	1 264 353,36			
1275	491 532,50	1 264 344,39	491 532,50	1 264 344,39			
281	491 560,68	1 264 364,43	491 560,68	1 264 364,43		0,10	

2. Сведения о частях границ уточняемого земельного участка с кадастровым номером
67:25:0010607:397
:

Обозначение части границ		Горизонтальное проложение (S), м	Описание прохождения части границ	Сведения о согласовании местоположения границ (согласовано/спорное)
от т.	до т.			
1	2	3	4	5
281	280	28,05	—	согласовано
280	1269	17,96		
1269	926	1,17		
926	935	1,64		
935	934	9,01		
934	933	17,15		
933	932	2,21		
932	1270	8,87		
1270	930	3,96		
930	1271	3,48		
1271	1272	25,66		
1272	1273	5,50		
1273	1274	12,36		
1274	1275	10,81		
1275	281	34,58		

3. Сведения о характеристиках уточняемого земельного участка с кадастровым номером
67:25:0010607:397
:

№ п/п	Наименование характеристики	Значение характеристики
1	2	3

1	2	3
1.	Адрес земельного участка	—
1.1.	Сведения о местоположении земельного участка (при отсутствии адреса) в структурированном в соответствии с федеральной информационной адресной системой виде	Российская Федерация, Смоленская область, Ярцевский р-н, Ярцево г, Комсомольская ул, д 8, кв 2
1.2.	Дополнительные сведения о местоположении земельного участка	—
2.	Площадь земельного участка \pm величина погрешности определения (вычисления) площади ($P \pm \Delta P$), м ²	$1\,245 \pm 12,00$
3.	Формула, примененная для вычисления предельной погрешности определения площади земельного участка, с подставленными значениями и итоговые (вычисленные) значения	$3,5*0,10*\sqrt{(1\,245,00)} = 12$
4.	Площадь земельного участка согласно сведениям Единого государственного реестра недвижимости (Ркад), м ²	1 245,00
5.	Оценка расхождения Р и Ркад ($P - P_{кад}$), м ²	0
6.	Предельный минимальный и максимальный размеры земельного участка ($P_{мин}$ и $P_{макс}$), м ²	— —
7.	Кадастровый или иной государственный учетный номер (инвентарный) здания, сооружения, объекта незавершенного строительства, расположенного на земельном участке	—
8.	Вид (виды) разрешенного использования	Под частью индивидуального жилого дома
8.1.	Дополнительные сведения об использовании земельного участка	—
9.	Сведения о земельных участках (землях общего пользования, территории общего пользования), посредством которых обеспечивается доступ	—
10.	Иные сведения	—
4. Пояснения к сведениям об уточняемом земельном участке с кадастровым номером		67:25:0010607:397 :
1.	—	

1. Сведения о характерных точках границ уточняемого земельного участка с кадастровым номером					67:25:0010607:398			:
Система координат			МСК-67, зона 1		Зона №			1
Обоз- начение харак- терных точек границ	Координаты, м				Метод определения координат	Формулы, примененные для расчета средней квадратической погрешности определения координат характерных точек границ (Mt), с подставленными в такие формулы значениями и итоговые (вычисленные) значения Mt, м	Описание закрепления точки	
	содержатся в Едином государственном реестре недвижимости		определены в результате выполнения комплексных кадастровых работ					
	X	Y	X	Y				
1	2	3	4	5	6	7	8	
1276	491 446,17	1 264 747,87	491 446,17	1 264 747,87	—	0,30	—	
1277	491 480,21	1 264 694,78	491 480,21	1 264 694,78				
1278	491 491,74	1 264 701,06	491 491,74	1 264 701,06				
1279	491 495,88	1 264 703,14	491 495,88	1 264 703,14				
1280	491 479,17	1 264 728,27	491 479,17	1 264 728,27				
1281	491 477,32	1 264 731,07	491 477,32	1 264 731,07				
1282	491 466,71	1 264 747,02	491 466,71	1 264 747,02				
1283	491 460,84	1 264 743,00	491 460,84	1 264 743,00				
1284	491 459,78	1 264 744,52	491 459,78	1 264 744,52				
1285	491 454,77	1 264 750,69	491 454,77	1 264 750,69				
1286	491 452,99	1 264 753,35	491 452,99	1 264 753,35				
1287	491 452,50	1 264 754,07	491 452,50	1 264 754,07				
1288	491 445,97	1 264 748,18	491 445,97	1 264 748,18				
1276	491 446,17	1 264 747,87	491 446,17	1 264 747,87				
2. Сведения о частях границ уточняемого земельного участка с кадастровым номером					67:25:0010607:398			:
Обозначение части границ		Горизонтальное проложение (S), м	Описание прохождения части границ		Сведения о согласовании местоположения границ (согласовано/спорное)			
от т.	до т.							
1	2	3	4		5			
1276	1277	63,07	—		согласовано			
1277	1278	13,13						
1278	1279	4,63						
1279	1280	30,18						
1280	1281	3,36						

1	2	3	4	5
1281	1282	19,16	—	согласовано
1282	1283	7,11		
1283	1284	1,85		
1284	1285	7,95		
1285	1286	3,20		
1286	1287	0,87		
1287	1288	8,79		
1288	1276	0,37		

3. Сведения о характеристиках уточняемого земельного участка с кадастровым номером 67:25:0010607:398 :

№ п/п	Наименование характеристики	Значение характеристики
1	2	3
1.	Адрес земельного участка	—
1.1.	Сведения о местоположении земельного участка (при отсутствии адреса) в структурированном в соответствии с федеральной информационной адресной системой виде	215800, Российская Федерация, Смоленская область, Ярцевский р-н, Ярцево г, 9 Мая ул, д 12
1.2.	Дополнительные сведения о местоположении земельного участка	—
2.	Площадь земельного участка ± величина погрешности определения (вычисления) площади ($P \pm \Delta P$), м²	$1\,013 \pm 11,00$
3.	Формула, примененная для вычисления предельной погрешности определения площади земельного участка, с подставленными значениями и итоговые (вычисленные) значения	$3,5*0,10*\sqrt{(1\,013,00)} = 11$
4.	Площадь земельного участка согласно сведениям Единого государственного реестра недвижимости (Ркад), м²	1 014,00
5.	Оценка расхождения Р и Ркад ($P - P_{кад}$), м²	1
6.	Предельный минимальный и максимальный размеры земельного участка ($P_{мин}$ и $P_{макс}$), м²	— —
7.	Кадастровый или иной государственный учетный номер (инвентарный) здания, сооружения, объекта незавершенного строительства, расположенного на земельном участке	—
8.	Вид (виды) разрешенного использования	Под частью индивидуального жилого дома
8.1.	Дополнительные сведения об использовании земельного участка	—

1	2				3			
9.	Сведения о земельных участках (землях общего пользования, территории общего пользования), посредством которых обеспечивается доступ				—			
10.	Иные сведения				—			
4. Пояснения к сведениям об уточняемом земельном участке с кадастровым номером					67:25:0010607:398			:
1.	—							
1. Сведения о характерных точках границ уточняемого земельного участка с кадастровым номером					67:25:0010607:399			:
Система координат					МСК-67, зона 1			Зона № 1
Обоз- начение харак- терных точек границ	Координаты, м				Метод определения координат	Формулы, примененные для расчета средней квадратической погрешности определения координат характерных точек границ (Mt), с подставленными в такие формулы значениями и итоговые (вычисленные) значения Mt, м	Описание закрепления точки	
	содержатся в Едином государственном реестре недвижимости		определены в результате выполнения комплексных кадастровых работ					
	X	Y	X	Y				
1	2	3	4	5	6	7	8	
1289	491 470,15	1 264 767,14	491 470,15	1 264 767,14	—	—	—	
1290	491 469,92	1 264 767,52	491 469,92	1 264 767,52				
1287	491 452,50	1 264 754,07	491 452,50	1 264 754,07				
1286	491 452,99	1 264 753,35	491 452,99	1 264 753,35				
1285	491 454,77	1 264 750,69	491 454,77	1 264 750,69				
1284	491 459,78	1 264 744,52	491 459,78	1 264 744,52				
1283	491 460,84	1 264 743,00	491 460,84	1 264 743,00				
1282	491 466,71	1 264 747,02	491 466,71	1 264 747,02				
1281	491 477,32	1 264 731,07	491 477,32	1 264 731,07				
1280	491 479,17	1 264 728,27	491 479,17	1 264 728,27				
1279	491 495,88	1 264 703,14	491 495,88	1 264 703,14				
1291	491 505,46	1 264 707,94	491 505,46	1 264 707,94				
1292	491 506,56	1 264 709,92	491 506,56	1 264 709,92				
1289	491 470,15	1 264 767,14	491 470,15	1 264 767,14				

2. Сведения о частях границ уточняемого земельного участка с кадастровым номером 67:25:0010607:399 :

Обозначение части границ		Горизонтальное проложение (S), м	Описание прохождения части границ	Сведения о согласовании местоположения границ (согласовано/спорное)
от т.	до т.			
1	2	3	4	5
1289	1290	0,44	—	согласовано
1290	1287	22,01		
1287	1286	0,87		
1286	1285	3,20		
1285	1284	7,95		
1284	1283	1,85		
1283	1282	7,11		
1282	1281	19,16		
1281	1280	3,36		
1280	1279	30,18		
1279	1291	10,72		
1291	1292	2,27		
1292	1289	67,82		

3. Сведения о характеристиках уточняемого земельного участка с кадастровым номером 67:25:0010607:399 :

№ п/п	Наименование характеристики	Значение характеристики
1	2	3
1.	Адрес земельного участка	—
1.1.	Сведения о местоположении земельного участка (при отсутствии адреса) в структурированном в соответствии с федеральной информационной адресной системой виде	Российская Федерация, Смоленская область, Ярцевский р-н, Ярцево г, 9 Мая ул, д 12, кв 1
1.2.	Дополнительные сведения о местоположении земельного участка	—
2.	Площадь земельного участка ± величина погрешности определения (вычисления) площади ($P \pm \Delta P$), м²	1 015 ± 11,00
3.	Формула, примененная для вычисления предельной погрешности определения площади земельного участка, с подставленными значениями и итоговые (вычисленные) значения	$3,5 \cdot 0,10 \cdot \sqrt{(1\ 015,00)} = 11$
4.	Площадь земельного участка согласно сведениям Единого государственного реестра недвижимости (Ркад), м²	1 015,00
5.	Оценка расхождения Р и Ркад ($P - P_{\text{кад}}$), м²	0

1	2				3		
6.	Предельный минимальный и максимальный размеры земельного участка (Рмин и Рмакс), м²				— —		
7.	Кадастровый или иной государственный учетный номер (инвентарный) здания, сооружения, объекта незавершенного строительства, расположенного на земельном участке				—		
8.	Вид (виды) разрешенного использования				Под частью индивидуального жилого дома		
8.1.	Дополнительные сведения об использовании земельного участка				—		
9.	Сведения о земельных участках (землях общего пользования, территории общего пользования), посредством которых обеспечивается доступ				—		
10.	Иные сведения				—		
4. Пояснения к сведениям об уточняемом земельном участке с кадастровым номером					67:25:0010607:399 :		
1.	—						
1. Сведения о характерных точках границ уточняемого земельного участка с кадастровым номером					67:25:0010607:4 :		
Система координат МСК-67, зона 1					Зона № 1		
Обозначение характерных точек границ	Координаты, м				Метод определения координат	Формулы, примененные для расчета средней квадратической погрешности определения координат характерных точек границ (Mt), с подставленными в такие формулы значениями и итоговые (вычисленные) значения Mt, м	Описание закрепления точки
	содержатся в Едином государственном реестре недвижимости		определены в результате выполнения комплексных кадастровых работ				
	X	Y	X	Y			
1	2	3	4	5	6	7	8
16	491 482,23	1 264 289,29	491 482,23	1 264 289,29	—	0,10	—
17	491 510,61	1 264 241,29	491 510,61	1 264 241,29			
18	491 537,48	1 264 257,68	491 537,48	1 264 257,68			
19	491 499,58	1 264 301,91	491 499,58	1 264 301,91			
16	491 482,23	1 264 289,29	491 482,23	1 264 289,29			
2. Сведения о частях границ уточняемого земельного участка с кадастровым номером					67:25:0010607:4 :		
Обозначение части границ		Горизонтальное проложение (S), м	Описание прохождения части границ		Сведения о согласовании местоположения границ (согласовано/спорное)		
от т.	до т.						
1	2	3	4		5		

1	2	3	4	5
16	17	55,76	—	согласовано
17	18	31,47		
18	19	58,25		
19	16	21,45		

3. Сведения о характеристиках уточняемого земельного участка с кадастровым номером 67:25:0010607:4 :

№ п/п	Наименование характеристики	Значение характеристики
1	2	3
1.	Адрес земельного участка	—
1.1.	Сведения о местоположении земельного участка (при отсутствии адреса) в структурированном в соответствии с федеральной информационной адресной системой виде	Российская Федерация, Смоленская область, Ярцевский р-н, Ярцево г, Красноармейская ул, д 19
1.2.	Дополнительные сведения о местоположении земельного участка	—
2.	Площадь земельного участка ± величина погрешности определения (вычисления) площади ($P \pm \Delta P$), м²	$1\,500 \pm 14,00$
3.	Формула, примененная для вычисления предельной погрешности определения площади земельного участка, с подставленными значениями и итоговые (вычисленные) значения	$3,5*0,10*\sqrt{(1\,500,00)} = 14$
4.	Площадь земельного участка согласно сведениям Единого государственного реестра недвижимости (Ркад), м²	1 500,00
5.	Оценка расхождения Р и Ркад ($P - P_{кад}$), м²	0
6.	Предельный минимальный и максимальный размеры земельного участка ($P_{мин}$ и $P_{макс}$), м²	— —
7.	Кадастровый или иной государственный учетный номер (инвентарный) здания, сооружения, объекта незавершенного строительства, расположенного на земельном участке	—
8.	Вид (виды) разрешенного использования	Под индивидуальный жилой дом
8.1.	Дополнительные сведения об использовании земельного участка	—
9.	Сведения о земельных участках (землях общего пользования, территории общего пользования), посредством которых обеспечивается доступ	—
10.	Иные сведения	—

4. Пояснения к сведениям об уточняемом земельном участке с кадастровым номером 67:25:0010607:4 :

1.	—
----	---

1. Сведения о характерных точках границ уточняемого земельного участка с кадастровым номером

67:25:0010607:400

:

Система координат

МСК-67, зона 1

Зона №

1

Обозначение характерных точек границ	Координаты, м				Метод определения координат	Формулы, примененные для расчета средней квадратической погрешности определения координат характерных точек границ (Mt), с подставленными в такие формулы значениями и итоговые (вычисленные) значения Mt, м	Описание закрепления точки
	содержатся в Едином государственном реестре недвижимости		определены в результате выполнения комплексных кадастровых работ				
	X	Y	X	Y			
1	2	3	4	5	6	7	8
179	491 059,97	1 264 762,41	491 059,97	1 264 762,41	—	0,10	—
185	491 083,75	1 264 779,83	491 083,75	1 264 779,83			
850	491 078,25	1 264 788,40	491 078,25	1 264 788,40		—	
849	491 070,78	1 264 800,06	491 070,78	1 264 800,06			
180	491 046,16	1 264 785,01	491 046,16	1 264 785,01		0,10	
179	491 059,97	1 264 762,41	491 059,97	1 264 762,41			

2. Сведения о частях границ уточняемого земельного участка с кадастровым номером

67:25:0010607:400

:

Обозначение части границ		Горизонтальное проложение (S), м	Описание прохождения части границ	Сведения о согласовании местоположения границ (согласовано/спорное)
от т.	до т.			
1	2	3	4	5
179	185	29,48	—	согласовано
185	850	10,18		
850	849	13,85		
849	180	28,86		
180	179	26,49		

3. Сведения о характеристиках уточняемого земельного участка с кадастровым номером

67:25:0010607:400

:

№ п/п	Наименование характеристики	Значение характеристики
1	2	3

1	2	3
1.	Адрес земельного участка	—
1.1.	Сведения о местоположении земельного участка (при отсутствии адреса) в структурированном в соответствии с федеральной информационной адресной системой виде	Российская Федерация, Смоленская область, Ярцевский р-н, Ярцево г, Артиллеристов ул, д 33
1.2.	Дополнительные сведения о местоположении земельного участка	—
2.	Площадь земельного участка \pm величина погрешности определения (вычисления) площади ($P \pm \Delta P$), м ²	$736 \pm 9,00$
3.	Формула, примененная для вычисления предельной погрешности определения площади земельного участка, с подставленными значениями и итоговые (вычисленные) значения	$3,5*0,10*\sqrt{(736,00)} = 9$
4.	Площадь земельного участка согласно сведениям Единого государственного реестра недвижимости (Ркад), м ²	735,00
5.	Оценка расхождения Р и Ркад ($P - P_{кад}$), м ²	1
6.	Предельный минимальный и максимальный размеры земельного участка (Рмин и Рмакс), м ²	— —
7.	Кадастровый или иной государственный учетный номер (инвентарный) здания, сооружения, объекта незавершенного строительства, расположенного на земельном участке	—
8.	Вид (виды) разрешенного использования	Под магазин
8.1.	Дополнительные сведения об использовании земельного участка	—
9.	Сведения о земельных участках (землях общего пользования, территории общего пользования), посредством которых обеспечивается доступ	—
10.	Иные сведения	—
4. Пояснения к сведениям об уточняемом земельном участке с кадастровым номером		67:25:0010607:400 :
1.	—	

1. Сведения о характерных точках границ уточняемого земельного участка с кадастровым номером					67:25:0010607:401			:
Система координат					МСК-67, зона 1			Зона № 1
Обозначение характерных точек границ	Координаты, м				Метод определения координат	Формулы, примененные для расчета средней квадратической погрешности определения координат характерных точек границ (Mt), с подставленными в такие формулы значениями и итоговые (вычисленные) значения Mt, м	Описание закрепления точки	
	содержатся в Едином государственном реестре недвижимости		определены в результате выполнения комплексных кадастровых работ					
	X	Y	X	Y				
1	2	3	4	5	6	7	8	
181	491 035,84	1 264 801,92	491 035,84	1 264 801,92	—	0,10	—	
180	491 046,16	1 264 785,01	491 046,16	1 264 785,01				
849	491 070,78	1 264 800,06	491 070,78	1 264 800,06				
848	491 058,45	1 264 819,28	491 058,45	1 264 819,28				
181	491 035,84	1 264 801,92	491 035,84	1 264 801,92				
2. Сведения о частях границ уточняемого земельного участка с кадастровым номером					67:25:0010607:401			:
Обозначение части границ		Горизонтальное проложение (S), м	Описание прохождения части границ		Сведения о согласовании местоположения границ (согласовано/спорное)			
от т.	до т.							
1	2	3	4		5			
181	180	19,81	—		согласовано			
180	849	28,86						
849	848	22,84						
848	181	28,51						
3. Сведения о характеристиках уточняемого земельного участка с кадастровым номером					67:25:0010607:401			:
№ п/п	Наименование характеристики				Значение характеристики			
1	2				3			
1.	Адрес земельного участка				—			
1.1.	Сведения о местоположении земельного участка (при отсутствии адреса) в структурированном в соответствии с федеральной информационной адресной системой виде				Российская Федерация, Смоленская область, Ярцевский р-н, Ярцево г, Артиллеристов ул			
1.2.	Дополнительные сведения о местоположении земельного участка				—			

1	2				3		
2.	Площадь земельного участка ± величина погрешности определения (вычисления) площади (Р ± ΔР), м²				610 ± 9,00		
3.	Формула, примененная для вычисления предельной погрешности определения площади земельного участка, с подставленными значениями и итоговые (вычисленные) значения				3,5*0,10*√(610,00) = 9		
4.	Площадь земельного участка согласно сведениям Единого государственного реестра недвижимости (Ркад), м²				610,00		
5.	Оценка расхождения Р и Ркад (Р - Ркад), м²				0		
6.	Предельный минимальный и максимальный размеры земельного участка (Рмин и Рмакс), м²				— —		
7.	Кадастровый или иной государственный учетный номер (инвентарный) здания, сооружения, объекта незавершенного строительства, расположенного на земельном участке				—		
8.	Вид (виды) разрешенного использования				Под благоустройство		
8.1.	Дополнительные сведения об использовании земельного участка				—		
9.	Сведения о земельных участках (землях общего пользования, территории общего пользования), посредством которых обеспечивается доступ				—		
10.	Иные сведения				—		
4. Пояснения к сведениям об уточняемом земельном участке с кадастровым номером					67:25:0010607:401 :		
1.	—						
1. Сведения о характерных точках границ уточняемого земельного участка с кадастровым номером					67:25:0010607:403 :		
Система координат МСК-67, зона 1					Зона № 1		
Обоз- начение харак- терных точек границ	Координаты, м				Метод определения координат	Формулы, примененные для расчета средней квадратической погрешности определения координат характерных точек границ (Mt), с подставленными в такие формулы значениями и итоговые (вычисленные) значения Mt, м	Описание закрепления точки
	содержатся в Едином государственном реестре недвижимости		определены в результате выполнения комплексных кадастровых работ				
	X	Y	X	Y			
1	2	3	4	5	6	7	8
1293	491 412,38	1 264 453,27	491 412,38	1 264 453,27	—	0,30	—

1	2	3	4	5	6	7	8
943	491 444,08	1 264 407,82	491 444,08	1 264 407,82	—	0,10	—
942	491 450,86	1 264 411,81	491 450,86	1 264 411,81			
1294	491 433,96	1 264 443,22	491 433,96	1 264 443,22			
1295	491 434,80	1 264 451,64	491 434,80	1 264 451,64			
1296	491 429,62	1 264 464,80	491 429,62	1 264 464,80			
1293	491 412,38	1 264 453,27	491 412,38	1 264 453,27			

2. Сведения о частях границ уточняемого земельного участка с кадастровым номером 67:25:0010607:403 :

Обозначение части границ		Горизонтальное проложение (S), м	Описание прохождения части границ	Сведения о согласовании местоположения границ (согласовано/спорное)
от т.	до т.			
1	2	3	4	5
1293	943	55,41	—	согласовано
943	942	7,87		
942	1294	35,67		
1294	1295	8,46		
1295	1296	14,14		
1296	1293	20,74		

3. Сведения о характеристиках уточняемого земельного участка с кадастровым номером 67:25:0010607:403 :

№ п/п	Наименование характеристики	Значение характеристики
1	2	3
1.	Адрес земельного участка	—
1.1.	Сведения о местоположении земельного участка (при отсутствии адреса) в структурированном в соответствии с федеральной информационной адресной системой виде	Российская Федерация, Смоленская область, Ярцевский р-н, Ярцево г, Новикова ул, д 24а
1.2.	Дополнительные сведения о местоположении земельного участка	—
2.	Площадь земельного участка ± величина погрешности определения (вычисления) площади ($P \pm \Delta P$), м²	$710 \pm 9,00$
3.	Формула, примененная для вычисления предельной погрешности определения площади земельного участка, с подставленными значениями и итоговые (вычисленные) значения	$3,5 * 0,10 * \sqrt{(710,00)} = 9$
4.	Площадь земельного участка согласно сведениям Единого государственного реестра недвижимости (Ркад), м²	710,00
5.	Оценка расхождения Р и Ркад ($P - P_{кад}$), м²	0

1	2				3		
6.	Предельный минимальный и максимальный размеры земельного участка (Рмин и Рмакс), м²				— —		
7.	Кадастровый или иной государственный учетный номер (инвентарный) здания, сооружения, объекта незавершенного строительства, расположенного на земельном участке				—		
8.	Вид (виды) разрешенного использования				под квартирой двухквартирного жилого дома		
8.1.	Дополнительные сведения об использовании земельного участка				—		
9.	Сведения о земельных участках (землях общего пользования, территории общего пользования), посредством которых обеспечивается доступ				—		
10.	Иные сведения				—		
4. Пояснения к сведениям об уточняемом земельном участке с кадастровым номером 67:25:0010607:403 :							
1.	—						
1. Сведения о характерных точках границ уточняемого земельного участка с кадастровым номером 67:25:0010607:404 :							
Система координат МСК-67, зона 1 Зона № 1							
Обозначение характерных точек границ	Координаты, м				Метод определения координат	Формулы, примененные для расчета средней квадратической погрешности определения координат характерных точек границ (Mt), с подставленными в такие формулы значениями и итоговые (вычисленные) значения Mt, м	Описание закрепления точки
	содержатся в Едином государственном реестре недвижимости		определены в результате выполнения комплексных кадастровых работ				
	X	Y	X	Y			
1	2	3	4	5	6	7	8
1145	491 432,53	1 264 466,75	491 432,53	1 264 466,75	—	0,30	—
1296	491 429,62	1 264 464,80	491 429,62	1 264 464,80			
1295	491 434,80	1 264 451,64	491 434,80	1 264 451,64			
1294	491 433,96	1 264 443,22	491 433,96	1 264 443,22			
942	491 450,86	1 264 411,81	491 450,86	1 264 411,81			
940	491 457,59	1 264 415,76	491 457,59	1 264 415,76		0,10	
1151	491 452,81	1 264 429,80	491 452,81	1 264 429,80		0,30	
1297	491 443,45	1 264 431,57	491 443,45	1 264 431,57			
1149	491 444,80	1 264 439,46	491 444,80	1 264 439,46			
1148	491 445,77	1 264 448,35	491 445,77	1 264 448,35			

1	2	3	4	5	6	7	8
1147	491 445,94	1 264 449,89	491 445,94	1 264 449,89	—	0,30	—
1146	491 440,38	1 264 450,80	491 440,38	1 264 450,80			
1145	491 432,53	1 264 466,75	491 432,53	1 264 466,75			

2. Сведения о частях границ уточняемого земельного участка с кадастровым номером 67:25:0010607:404 :

Обозначение части границ		Горизонтальное проложение (S), м	Описание прохождения части границ	Сведения о согласовании местоположения границ (согласовано/спорное)
от т.	до т.			
1	2	3	4	5
1145	1296	3,50	—	согласовано
1296	1295	14,14		
1295	1294	8,46		
1294	942	35,67		
942	940	7,80		
940	1151	14,83		
1151	1297	9,53		
1297	1149	8,00		
1149	1148	8,94		
1148	1147	1,55		
1147	1146	5,63		
1146	1145	17,78		

3. Сведения о характеристиках уточняемого земельного участка с кадастровым номером 67:25:0010607:404 :

№ п/п	Наименование характеристики	Значение характеристики
1	2	3
1.	Адрес земельного участка	—
1.1.	Сведения о местоположении земельного участка (при отсутствии адреса) в структурированном в соответствии с федеральной информационной адресной системой виде	Российская Федерация, Смоленская область, Ярцевский р-н, Ярцево г, Новикова ул, д 24
1.2.	Дополнительные сведения о местоположении земельного участка	—
2.	Площадь земельного участка ± величина погрешности определения (вычисления) площади ($P \pm \Delta P$), м²	$410 \pm 7,00$
3.	Формула, примененная для вычисления предельной погрешности определения площади земельного участка, с подставленными значениями и итоговые (вычисленные) значения	$3,5*0,10*\sqrt{(410,00)} = 7$

1	2				3		
4.	Площадь земельного участка согласно сведениям Единого государственного реестра недвижимости (Ркад), м²				410,00		
5.	Оценка расхождения Р и Ркад (Р - Ркад), м²				0		
6.	Предельный минимальный и максимальный размеры земельного участка (Рмин и Рмакс), м²				— —		
7.	Кадастровый или иной государственный учетный номер (инвентарный) здания, сооружения, объекта незавершенного строительства, расположенного на земельном участке				—		
8.	Вид (виды) разрешенного использования				под квартирой двухквартирного жилого дома		
8.1.	Дополнительные сведения об использовании земельного участка				—		
9.	Сведения о земельных участках (землях общего пользования, территории общего пользования), посредством которых обеспечивается доступ				—		
10.	Иные сведения				—		
4. Пояснения к сведениям об уточняемом земельном участке с кадастровым номером					67:25:0010607:404 :		
1.	—						
1. Сведения о характерных точках границ уточняемого земельного участка с кадастровым номером					67:25:0010607:406 :		
Система координат					МСК-67, зона 1		

1	2	3	4	5	6	7	8
1257	491 656,23	1 264 675,45	491 656,23	1 264 675,45	—	0,30	—
527	491 647,60	1 264 671,10	491 647,60	1 264 671,10			

2. Сведения о частях границ уточняемого земельного участка с кадастровым номером 67:25:0010607:406 :

Обозначение части границ		Горизонтальное проложение (S), м	Описание прохождения части границ	Сведения о согласовании местоположения границ (согласовано/спорное)
от т.	до т.			
1	2	3	4	5
527	1095	51,07	—	согласовано
1095	1298	15,27		
1298	1299	4,27		
1299	1300	6,26		
1300	1301	10,31		
1301	1267	29,89		
1267	1257	6,52		
1257	527	9,66		

3. Сведения о характеристиках уточняемого земельного участка с кадастровым номером 67:25:0010607:406 :

№ п/п	Наименование характеристики	Значение характеристики
1	2	3
1.	Адрес земельного участка	—
1.1.	Сведения о местоположении земельного участка (при отсутствии адреса) в структурированном в соответствии с федеральной информационной адресной системой виде	Российская Федерация, Смоленская область, Ярцевский р-н, Ярцево г, Новикова ул, д 3
1.2.	Дополнительные сведения о местоположении земельного участка	—
2.	Площадь земельного участка ± величина погрешности определения (вычисления) площади ($P \pm \Delta P$), м²	$815 \pm 10,00$
3.	Формула, примененная для вычисления предельной погрешности определения площади земельного участка, с подставленными значениями и итоговые (вычисленные) значения	$3,5*0,10*\sqrt{(815,00)} = 10$
4.	Площадь земельного участка согласно сведениям Единого государственного реестра недвижимости (Ркад), м²	815,00
5.	Оценка расхождения Р и Ркад ($P - P_{кад}$), м²	0
6.	Предельный минимальный и максимальный размеры земельного участка ($P_{мин}$ и $P_{макс}$), м²	— —

1	2				3					
7.	Кадастровый или иной государственный учетный номер (инвентарный) здания, сооружения, объекта незавершенного строительства, расположенного на земельном участке				—					
8.	Вид (виды) разрешенного использования				под частью индивидуального жилого дома					
8.1.	Дополнительные сведения об использовании земельного участка				—					
9.	Сведения о земельных участках (землях общего пользования, территории общего пользования), посредством которых обеспечивается доступ				—					
10.	Иные сведения				—					
4. Пояснения к сведениям об уточняемом земельном участке с кадастровым номером					67:25:0010607:406			:		
1.	—									
1. Сведения о характерных точках границ уточняемого земельного участка с кадастровым номером					67:25:0010607:407				:	
Система координат					МСК-67, зона 1				Зона №	1
Обоз- начение харак- терных точек границ	Координаты, м				Метод определения координат	Формулы, примененные для расчета средней квадратической погрешности определения координат характерных точек границ (Mt), с подставленными в такие формулы значениями и итоговые (вычисленные) значения Mt, м	Описание закрепления точки			
	содержатся в Едином государственном реестре недвижимости		определены в результате выполнения комплексных кадастровых работ							
	X	Y	X	Y						
1	2	3	4	5	6	7	8			
1008	491 332,24	1 264 853,25	491 332,24	1 264 853,25	—	0,30	—			
1302	491 344,05	1 264 835,97	491 344,05	1 264 835,97		0,10				
1303	491 364,60	1 264 852,27	491 364,60	1 264 852,27		0,30				
1013	491 354,56	1 264 867,61	491 354,56	1 264 867,61						
1012	491 354,20	1 264 867,46	491 354,20	1 264 867,46						
1011	491 349,60	1 264 865,21	491 349,60	1 264 865,21						
1304	491 344,81	1 264 862,79	491 344,81	1 264 862,79						
1305	491 341,64	1 264 860,40	491 341,64	1 264 860,40						
1008	491 332,24	1 264 853,25	491 332,24	1 264 853,25						

2. Сведения о частях границ уточняемого земельного участка с кадастровым номером				67:25:0010607:407		:
Обозначение части границ		Горизонтальное проложение (S), м	Описание прохождения части границ	Сведения о согласовании местоположения границ (согласовано/спорное)		
от т.	до т.					
1	2	3	4	5		
1008	1302	20,93	—	согласовано		
1302	1303	26,23				
1303	1013	18,33				
1013	1012	0,39				
1012	1011	5,12				
1011	1304	5,37				
1304	1305	3,97				
1305	1008	11,81				
3. Сведения о характеристиках уточняемого земельного участка с кадастровым номером				67:25:0010607:407		:
№ п/п	Наименование характеристики		Значение характеристики			
1	2		3			
1.	Адрес земельного участка		—			
1.1.	Сведения о местоположении земельного участка (при отсутствии адреса) в структурированном в соответствии с федеральной информационной адресной системой виде		Российская Федерация, Смоленская область, Ярцевский р-н, Ярцево г, Пограничников ул, д 11/80			
1.2.	Дополнительные сведения о местоположении земельного участка		—			
2.	Площадь земельного участка ± величина погрешности определения (вычисления) площади (Р ± ΔР), м²		534 ± 8,00			
3.	Формула, примененная для вычисления предельной погрешности определения площади земельного участка, с подставленными значениями и итоговые (вычисленные) значения		3,5*0,10*√(534,00) = 8			
4.	Площадь земельного участка согласно сведениям Единого государственного реестра недвижимости (Ркад), м²		534,00			
5.	Оценка расхождения Р и Ркад (Р - Ркад), м²		0			
6.	Предельный минимальный и максимальный размеры земельного участка (Рмин и Рмакс), м²		— —			
7.	Кадастровый или иной государственный учетный номер (инвентарный) здания, сооружения, объекта незавершенного строительства, расположенного на земельном участке		—			

1	2				3		
8.	Вид (виды) разрешенного использования				Под строительство индивидуального жилого дома		
8.1.	Дополнительные сведения об использовании земельного участка				—		
9.	Сведения о земельных участках (землях общего пользования, территории общего пользования), посредством которых обеспечивается доступ				—		
10.	Иные сведения				—		
4. Пояснения к сведениям об уточняемом земельном участке с кадастровым номером					67:25:0010607:407 :		
1.	—						
1. Сведения о характерных точках границ уточняемого земельного участка с кадастровым номером					67:25:0010607:408 :		
Система координат					МСК-67, зона 1 Зона № 1		
Обозначение характерных точек границ	Координаты, м				Метод определения координат	Формулы, примененные для расчета средней квадратической погрешности определения координат характерных точек границ (Mt), с подставленными в такие формулы значениями и итоговые (вычисленные) значения Mt, м	Описание закрепления точки
	содержатся в Едином государственном реестре недвижимости		определены в результате выполнения комплексных кадастровых работ				
	X	Y	X	Y			
1	2	3	4	5	6	7	8
1116	491 520,97	1 264 548,09	491 520,97	1 264 548,09	—	0,10	—
1115	491 523,38	1 264 544,25	491 523,38	1 264 544,25		0,30	
1306	491 523,79	1 264 544,49	491 523,79	1 264 544,49			
1307	491 525,86	1 264 545,78	491 525,86	1 264 545,78			
1308	491 544,69	1 264 557,57	491 544,69	1 264 557,57			
1309	491 533,44	1 264 577,07	491 533,44	1 264 577,07			
1117	491 509,85	1 264 564,05	491 509,85	1 264 564,05			
1116	491 520,97	1 264 548,09	491 520,97	1 264 548,09			
2. Сведения о частях границ уточняемого земельного участка с кадастровым номером					67:25:0010607:408 :		
Обозначение части границ		Горизонтальное проложение (S), м	Описание прохождения части границ		Сведения о согласовании местоположения границ (согласовано/спорное)		
от т.	до т.						
1	2	3	4		5		
1116	1115	4,53	—		согласовано		
1115	1306	0,48					

1	2	3	4	5
1306	1307	2,44	—	согласовано
1307	1308	22,22		
1308	1309	22,51		
1309	1117	26,94		
1117	1116	19,45		

3. Сведения о характеристиках уточняемого земельного участка с кадастровым номером 67:25:0010607:408 :

№ п/п	Наименование характеристики	Значение характеристики
1	2	3
1.	Адрес земельного участка	—
1.1.	Сведения о местоположении земельного участка (при отсутствии адреса) в структурированном в соответствии с федеральной информационной адресной системой виде	Российская Федерация, Смоленская область, Ярцевский р-н, Ярцево г, Новикова ул, д 15/64
1.2.	Дополнительные сведения о местоположении земельного участка	—
2.	Площадь земельного участка ± величина погрешности определения (вычисления) площади ($P \pm \Delta P$), м²	$602 \pm 9,00$
3.	Формула, примененная для вычисления предельной погрешности определения площади земельного участка, с подставленными значениями и итоговые (вычисленные) значения	$3,5*0,10*\sqrt{(602,00)} = 9$
4.	Площадь земельного участка согласно сведениям Единого государственного реестра недвижимости (Ркад), м²	602,00
5.	Оценка расхождения Р и Ркад ($P - P_{кад}$), м²	0
6.	Предельный минимальный и максимальный размеры земельного участка ($P_{мин}$ и $P_{макс}$), м²	— —
7.	Кадастровый или иной государственный учетный номер (инвентарный) здания, сооружения, объекта незавершенного строительства, расположенного на земельном участке	—
8.	Вид (виды) разрешенного использования	Под индивидуальный жилой дом
8.1.	Дополнительные сведения об использовании земельного участка	—
9.	Сведения о земельных участках (землях общего пользования, территории общего пользования), посредством которых обеспечивается доступ	—
10.	Иные сведения	—

4. Пояснения к сведениям об уточняемом земельном участке с кадастровым номером 67:25:0010607:408 :

1.	—												
1. Сведения о характерных точках границ уточняемого земельного участка с кадастровым номером						67:25:0010607:409						:	
Система координат _____						МСК-67, зона 1						Зона № _____	1
Обоз- начение харак- терных точек границ	Координаты, м				Метод определения координат	Формулы, примененные для расчета средней квадратической погрешности определения координат характерных точек границ (Mt), с подставленными в такие формулы значениями и итоговые (вычисленные) значения Mt, м	Описание закрепления точки						
	содержатся в Едином государственном реестре недвижимости		определены в результате выполнения комплексных кадастровых работ										
	X	Y	X	Y									
1	2	3	4	5	6	7	8						
1000	491 501,66	1 264 581,93	491 501,66	1 264 581,93	—	—	—						
1005	491 500,74	1 264 581,36	491 500,74	1 264 581,36									
1004	491 499,92	1 264 580,99	491 499,92	1 264 580,99		0,10							
1119	491 505,65	1 264 571,02	491 505,65	1 264 571,02									
1118	491 508,80	1 264 565,55	491 508,80	1 264 565,55		0,30							
1117	491 509,85	1 264 564,05	491 509,85	1 264 564,05									
1309	491 533,44	1 264 577,07	491 533,44	1 264 577,07		0,10							
1310	491 532,40	1 264 578,85	491 532,40	1 264 578,85									
1311	491 531,20	1 264 580,99	491 531,20	1 264 580,99		—							
1312	491 529,75	1 264 583,60	491 529,75	1 264 583,60									
1001	491 522,28	1 264 594,52	491 522,28	1 264 594,52		—							
1000	491 501,66	1 264 581,93	491 501,66	1 264 581,93									
2. Сведения о частях границ уточняемого земельного участка с кадастровым номером						67:25:0010607:409						:	
Обозначение части границ		Горизонтальное проложение (S), м	Описание прохождения части границ			Сведения о согласовании местоположения границ (согласовано/спорное)							
от т.	до т.												
1	2	3	4			5							
1000	1005	1,08	—			согласовано							
1005	1004	0,90											
1004	1119	11,50											
1119	1118	6,31											
1118	1117	1,83											
1117	1309	26,94											

1	2	3	4	5
1309	1310	2,06	—	согласовано
1310	1311	2,45		
1311	1312	2,99		
1312	1001	13,23		
1001	1000	24,16		

3. Сведения о характеристиках уточняемого земельного участка с кадастровым номером 67:25:0010607:409 :

№ п/п	Наименование характеристики	Значение характеристики
1	2	3
1.	Адрес земельного участка	—
1.1.	Сведения о местоположении земельного участка (при отсутствии адреса) в структурированном в соответствии с федеральной информационной адресной системой виде	Российская Федерация, Смоленская область, Ярцевский р-н, Ярцево г, Чернышевского ул, д 64
1.2.	Дополнительные сведения о местоположении земельного участка	—
2.	Площадь земельного участка \pm величина погрешности определения (вычисления) площади ($P \pm \Delta P$), м ²	$539 \pm 8,00$
3.	Формула, примененная для вычисления предельной погрешности определения площади земельного участка, с подставленными значениями и итоговые (вычисленные) значения	$3,5*0,10*\sqrt{(539,00)} = 8$
4.	Площадь земельного участка согласно сведениям Единого государственного реестра недвижимости (Ркад), м ²	540,00
5.	Оценка расхождения Р и Ркад ($P - P_{кад}$), м ²	1
6.	Предельный минимальный и максимальный размеры земельного участка ($P_{мин}$ и $P_{макс}$), м ²	— —
7.	Кадастровый или иной государственный учетный номер (инвентарный) здания, сооружения, объекта незавершенного строительства, расположенного на земельном участке	—
8.	Вид (виды) разрешенного использования	Под индивидуальный жилой дом
8.1.	Дополнительные сведения об использовании земельного участка	—
9.	Сведения о земельных участках (землях общего пользования, территории общего пользования), посредством которых обеспечивается доступ	—
10.	Иные сведения	—

4. Пояснения к сведениям об уточняемом земельном участке с кадастровым номером 67:25:0010607:409 :

1.	—									
1. Сведения о характерных точках границ уточняемого земельного участка с кадастровым номером					67:25:0010607:41			:		
Система координат					МСК-67, зона 1				Зона №	1
Обоз- начение харак- терных точек границ	Координаты, м				Метод определения координат	Формулы, примененные для расчета средней квадратической погрешности определения координат характерных точек границ (Mt), с подставленными в такие формулы значениями и итоговые (вычисленные) значения Mt, м	Описание закрепления точки			
	содержатся в Едином государственном реестре недвижимости		определены в результате выполнения комплексных кадастровых работ							
	X	Y	X	Y						
1	2	3	4	5	6	7	8			
168	491 773,62	1 264 580,30	491 773,62	1 264 580,30	—	0,10	—			
169	491 775,16	1 264 578,27	491 775,16	1 264 578,27			закрепление отсутствует			
170	491 780,47	1 264 582,29	491 780,47	1 264 582,29			—			
171	491 780,93	1 264 581,43	491 780,93	1 264 581,43						
172	491 786,80	1 264 585,77	491 786,80	1 264 585,77						
173	491 786,67	1 264 586,75	491 786,67	1 264 586,75						
174	491 794,20	1 264 592,82	491 794,20	1 264 592,82						
175	491 796,00	1 264 594,27	491 796,00	1 264 594,27						
176	491 782,02	1 264 616,26	491 782,02	1 264 616,26						
177	491 780,22	1 264 614,82	491 780,22	1 264 614,82						
178	491 792,86	1 264 594,94	491 792,86	1 264 594,94						
168	491 773,62	1 264 580,30	491 773,62	1 264 580,30				0,10		
2. Сведения о частях границ уточняемого земельного участка с кадастровым номером					67:25:0010607:41				:	
Обозначение части границ		Горизонтальное проложение (S), м	Описание прохождения части границ			Сведения о согласовании местоположения границ (согласовано/спорное)				
от т.	до т.									
1	2	3	4			5				
168	169	2,55	—			согласовано				
169	170	6,66								
170	171	0,98								
171	172	7,30								
172	173	0,99								
173	174	9,67								

1	2	3	4	5
174	175	2,31	—	согласовано
175	176	26,06		
176	177	2,31		
177	178	23,56		
178	168	24,18		

3. Сведения о характеристиках уточняемого земельного участка с кадастровым номером 67:25:0010607:41 :

№ п/п	Наименование характеристики	Значение характеристики
1	2	3
1.	Адрес земельного участка	Российская Федерация, Смоленская область, муниципальный район Ярцевский, городское поселение Ярцевское, город Ярцево, ул Советская, д 80/14
1.1.	Сведения о местоположении земельного участка (при отсутствии адреса) в структурированном в соответствии с федеральной информационной адресной системой виде	—
1.2.	Дополнительные сведения о местоположении земельного участка	—
2.	Площадь земельного участка \pm величина погрешности определения (вычисления) площади ($P \pm \Delta P$), м ²	$130 \pm 4,00$
3.	Формула, примененная для вычисления предельной погрешности определения площади земельного участка, с подставленными значениями и итоговые (вычисленные) значения	$3,5*0,10*\sqrt{(130,00)} = 4$
4.	Площадь земельного участка согласно сведениям Единого государственного реестра недвижимости (Ркад), м ²	129,00
5.	Оценка расхождения Р и Ркад ($P - P_{кад}$), м ²	1
6.	Предельный минимальный и максимальный размеры земельного участка ($P_{мин}$ и $P_{макс}$), м ²	— —
7.	Кадастровый или иной государственный учетный номер (инвентарный) здания, сооружения, объекта незавершенного строительства, расположенного на земельном участке	—
8.	Вид (виды) разрешенного использования	Под огород
8.1.	Дополнительные сведения об использовании земельного участка	—
9.	Сведения о земельных участках (землях общего пользования, территории общего пользования), посредством которых обеспечивается доступ	—
10.	Иные сведения	—

4. Пояснения к сведениям об уточняемом земельном участке с кадастровым номером

67:25:0010607:41

:

1.

—

1. Сведения о характерных точках границ уточняемого земельного участка с кадастровым номером

67:25:0010607:410

:

Система координат

МСК-67, зона 1

Зона №

1

Обоз- начение харак- терных точек границ	Координаты, м				Метод определения координат	Формулы, примененные для расчета средней квадратической погрешности определения координат характерных точек границ (Mt), с подставленными в такие формулы значениями и итоговые (вычисленные) значения Mt, м	Описание закрепления точки
	содержатся в Едином государственном реестре недвижимости		определены в результате выполнения комплексных кадастровых работ				
	X	Y	X	Y			
1	2	3	4	5	6	7	8
178	491 792,86	1 264 594,94	491 792,86	1 264 594,94	—	—	—
177	491 780,22	1 264 614,82	491 780,22	1 264 614,82			
1313	491 760,42	1 264 598,98	491 760,42	1 264 598,98			
168	491 773,62	1 264 580,30	491 773,62	1 264 580,30			
178	491 792,86	1 264 594,94	491 792,86	1 264 594,94			

2. Сведения о частях границ уточняемого земельного участка с кадастровым номером

67:25:0010607:410

:

Обозначение части границ		Горизонтальное проложение (S), м	Описание прохождения части границ	Сведения о согласовании местоположения границ (согласовано/спорное)
от т.	до т.			
1	2	3	4	5
178	177	23,56	—	согласовано
177	1313	25,36		
1313	168	22,87		
168	178	24,18		

3. Сведения о характеристиках уточняемого земельного участка с кадастровым номером

67:25:0010607:410

:

№ п/п	Наименование характеристики	Значение характеристики
1	2	3

1	2	3
1.	Адрес земельного участка	—
1.1.	Сведения о местоположении земельного участка (при отсутствии адреса) в структурированном в соответствии с федеральной информационной адресной системой виде	Российская Федерация, Смоленская область, Ярцевский р-н, Ярцево г, Советская ул, д 80/14
1.2.	Дополнительные сведения о местоположении земельного участка	—
2.	Площадь земельного участка \pm величина погрешности определения (вычисления) площади ($P \pm \Delta P$), м ²	$573 \pm 8,00$
3.	Формула, примененная для вычисления предельной погрешности определения площади земельного участка, с подставленными значениями и итоговые (вычисленные) значения	$3,5*0,10*\sqrt{(573,00)} = 8$
4.	Площадь земельного участка согласно сведениям Единого государственного реестра недвижимости (Ркад), м ²	573,00
5.	Оценка расхождения Р и Ркад ($P - P_{кад}$), м ²	0
6.	Предельный минимальный и максимальный размеры земельного участка ($P_{мин}$ и $P_{макс}$), м ²	— —
7.	Кадастровый или иной государственный учетный номер (инвентарный) здания, сооружения, объекта незавершенного строительства, расположенного на земельном участке	—
8.	Вид (виды) разрешенного использования	Под индивидуальный жилой дом
8.1.	Дополнительные сведения об использовании земельного участка	—
9.	Сведения о земельных участках (землях общего пользования, территории общего пользования), посредством которых обеспечивается доступ	—
10.	Иные сведения	—
4. Пояснения к сведениям об уточняемом земельном участке с кадастровым номером		67:25:0010607:410 :
1.	—	

1. Сведения о характерных точках границ уточняемого земельного участка с кадастровым номером67:25:0010607:411:

Система координатМСК-67, зона 1Зона №1

Обоз- начение харак- терных точек границ	Координаты, м				Метод определения координат	Формулы, примененные для расчета средней квадратической погрешности определения координат характерных точек границ (Mt), с подставленными в такие формулы значениями и итоговые (вычисленные) значения Mt, м	Описание закрепления точки
	содержатся в Едином государственном реестре недвижимости		определены в результате выполнения комплексных кадастровых работ				
	X	Y	X	Y			
1	2	3	4	5	6	7	8
1091	491 752,86	1 264 564,50	491 752,86	1 264 564,50	—	0,10	—
168	491 773,62	1 264 580,30	491 773,62	1 264 580,30			
1313	491 760,42	1 264 598,98	491 760,42	1 264 598,98		0,30	
1314	491 758,57	1 264 597,50	491 758,57	1 264 597,50			
239	491 746,74	1 264 589,20	491 746,74	1 264 589,20			
1092	491 739,71	1 264 583,45	491 739,71	1 264 583,45			
1091	491 752,86	1 264 564,50	491 752,86	1 264 564,50			

2. Сведения о частях границ уточняемого земельного участка с кадастровым номером67:25:0010607:411:

Обозначение части границ		Горизонтальное проложение (S), м	Описание прохождения части границ	Сведения о согласовании местоположения границ (согласовано/спорное)
от т.	до т.			
1	2	3	4	5
1091	168	26,09	—	согласовано
168	1313	22,87		
1313	1314	2,37		
1314	239	14,45		
239	1092	9,08		
1092	1091	23,07		

3. Сведения о характеристиках уточняемого земельного участка с кадастровым номером67:25:0010607:411:

№ п/п	Наименование характеристики	Значение характеристики
1	2	3

1	2	3
1.	Адрес земельного участка	—
1.1.	Сведения о местоположении земельного участка (при отсутствии адреса) в структурированном в соответствии с федеральной информационной адресной системой виде	Российская Федерация, Смоленская область, Ярцевский р-н, Ярцево г, Декабристов пер, д 14а
1.2.	Дополнительные сведения о местоположении земельного участка	—
2.	Площадь земельного участка \pm величина погрешности определения (вычисления) площади ($P \pm \Delta P$), м ²	$600 \pm 9,00$
3.	Формула, примененная для вычисления предельной погрешности определения площади земельного участка, с подставленными значениями и итоговые (вычисленные) значения	$3,5*0,10*\sqrt{(600,00)} = 9$
4.	Площадь земельного участка согласно сведениям Единого государственного реестра недвижимости (Ркад), м ²	600,00
5.	Оценка расхождения Р и Ркад ($P - P_{кад}$), м ²	0
6.	Предельный минимальный и максимальный размеры земельного участка (Рмин и Рмакс), м ²	— —
7.	Кадастровый или иной государственный учетный номер (инвентарный) здания, сооружения, объекта незавершенного строительства, расположенного на земельном участке	—
8.	Вид (виды) разрешенного использования	Под индивидуальный жилой дом
8.1.	Дополнительные сведения об использовании земельного участка	—
9.	Сведения о земельных участках (землях общего пользования, территории общего пользования), посредством которых обеспечивается доступ	—
10.	Иные сведения	—
4. Пояснения к сведениям об уточняемом земельном участке с кадастровым номером		67:25:0010607:411 :
1.	—	

1. Сведения о характерных точках границ уточняемого земельного участка с кадастровым номером

67:25:0010607:412

:

Система координат

МСК-67, зона 1

Зона №

1

Обоз- начение харак- терных точек границ	Координаты, м				Метод определения координат	Формулы, примененные для расчета средней квадратической погрешности определения координат характерных точек границ (Mt), с подставленными в такие формулы значениями и итоговые (вычисленные) значения Mt, м	Описание закрепления точки
	содержатся в Едином государственном реестре недвижимости		определены в результате выполнения комплексных кадастровых работ				
	X	Y	X	Y			
1	2	3	4	5	6	7	8
124	491 179,39	1 264 960,27	491 179,39	1 264 960,27	—	0,30	Долговременный межевой знак
1223	491 157,63	1 264 991,57	491 157,63	1 264 991,57		0,10	Закрепление отсутствует
1222	491 156,10	1 264 993,71	491 156,10	1 264 993,71			Долговременный межевой знак
1315	491 142,97	1 264 982,19	491 142,97	1 264 982,19		0,30	—
1225	491 144,32	1 264 980,30	491 144,32	1 264 980,30		0,10	
125	491 165,50	1 264 950,76	491 165,50	1 264 950,76		0,30	
124	491 179,39	1 264 960,27	491 179,39	1 264 960,27			Долговременный межевой знак

2. Сведения о частях границ уточняемого земельного участка с кадастровым номером

67:25:0010607:412

:

Обозначение части границ		Горизонтальное проложение (S), м	Описание прохождения части границ	Сведения о согласовании местоположения границ (согласовано/спорное)
от т.	до т.			
1	2	3	4	5
124	1223	38,12	—	согласовано
1223	1222	2,63		
1222	1315	17,47		
1315	1225	2,32		
1225	125	36,35		
125	124	16,83		

3. Сведения о характеристиках уточняемого земельного участка с кадастровым номером

67:25:0010607:412

:

№ п/п	Наименование характеристики	Значение характеристики
1	2	3

1	2	3
1.	Адрес земельного участка	—
1.1.	Сведения о местоположении земельного участка (при отсутствии адреса) в структурированном в соответствии с федеральной информационной адресной системой виде	Российская Федерация, Смоленская область, Ярцевский р-н, Ярцево г, Лесная ул, д 28
1.2.	Дополнительные сведения о местоположении земельного участка	—
2.	Площадь земельного участка \pm величина погрешности определения (вычисления) площади ($P \pm \Delta P$), м ²	$680 \pm 9,00$
3.	Формула, примененная для вычисления предельной погрешности определения площади земельного участка, с подставленными значениями и итоговые (вычисленные) значения	$3,5*0,10*\sqrt{(680,00)} = 9$
4.	Площадь земельного участка согласно сведениям Единого государственного реестра недвижимости (Ркад), м ²	680,00
5.	Оценка расхождения Р и Ркад ($P - P_{кад}$), м ²	0
6.	Предельный минимальный и максимальный размеры земельного участка ($P_{мин}$ и $P_{макс}$), м ²	— —
7.	Кадастровый или иной государственный учетный номер (инвентарный) здания, сооружения, объекта незавершенного строительства, расположенного на земельном участке	—
8.	Вид (виды) разрешенного использования	под индивидуальный жилой дом
8.1.	Дополнительные сведения об использовании земельного участка	—
9.	Сведения о земельных участках (землях общего пользования, территории общего пользования), посредством которых обеспечивается доступ	—
10.	Иные сведения	—
4. Пояснения к сведениям об уточняемом земельном участке с кадастровым номером		67:25:0010607:412 :
1.	—	

1. Сведения о характерных точках границ уточняемого земельного участка с кадастровым номером

67:25:0010607:413

:

Система координат

МСК-67, зона 1

Зона №

1

Обоз- начение харак- терных точек границ	Координаты, м				Метод определения координат	Формулы, примененные для расчета средней квадратической погрешности определения координат характерных точек границ (Mt), с подставленными в такие формулы значениями и итоговые (вычисленные) значения Mt, м	Описание закрепления точки
	содержатся в Едином государственном реестре недвижимости		определены в результате выполнения комплексных кадастровых работ				
	X	Y	X	Y			
1	2	3	4	5	6	7	8
355	491 837,57	1 264 393,00	491 837,57	1 264 393,00	—	0,10	—
360	491 844,59	1 264 412,33	491 844,59	1 264 412,33		0,30	
1316	491 828,00	1 264 419,45	491 828,00	1 264 419,45		0,10	
407	491 816,99	1 264 424,98	491 816,99	1 264 424,98			
406	491 811,65	1 264 416,82	491 811,65	1 264 416,82			
405	491 808,01	1 264 410,93	491 808,01	1 264 410,93			
404	491 802,88	1 264 402,05	491 802,88	1 264 402,05			
355	491 837,57	1 264 393,00	491 837,57	1 264 393,00			

2. Сведения о частях границ уточняемого земельного участка с кадастровым номером

67:25:0010607:413

:

Обозначение части границ		Горизонтальное проложение (S), м	Описание прохождения части границ	Сведения о согласовании местоположения границ (согласовано/спорное)
от т.	до т.			
1	2	3	4	5
355	360	20,57	—	согласовано
360	1316	18,05		
1316	407	12,32		
407	406	9,75		
406	405	6,92		
405	404	10,26		
404	355	35,85		

3. Сведения о характеристиках уточняемого земельного участка с кадастровым номером

67:25:0010607:413

:

№ п/п	Наименование характеристики	Значение характеристики
1	2	3

1	2	3
1.	Адрес земельного участка	—
1.1.	Сведения о местоположении земельного участка (при отсутствии адреса) в структурированном в соответствии с федеральной информационной адресной системой виде	Российская Федерация, Смоленская область, Ярцевский р-н, Ярцево г, Логи-3 ул, д 3
1.2.	Дополнительные сведения о местоположении земельного участка	—
2.	Площадь земельного участка \pm величина погрешности определения (вычисления) площади ($P \pm \Delta P$), м ²	$771 \pm 10,00$
3.	Формула, примененная для вычисления предельной погрешности определения площади земельного участка, с подставленными значениями и итоговые (вычисленные) значения	$3,5*0,10*\sqrt{(771,00)} = 10$
4.	Площадь земельного участка согласно сведениям Единого государственного реестра недвижимости (Ркад), м ²	771,00
5.	Оценка расхождения P и $R_{кад}$ ($P - R_{кад}$), м ²	0
6.	Предельный минимальный и максимальный размеры земельного участка ($R_{мин}$ и $R_{макс}$), м ²	— —
7.	Кадастровый или иной государственный учетный номер (инвентарный) здания, сооружения, объекта незавершенного строительства, расположенного на земельном участке	—
8.	Вид (виды) разрешенного использования	Под индивидуальный жилой дом и хозяйственные постройки
8.1.	Дополнительные сведения об использовании земельного участка	—
9.	Сведения о земельных участках (землях общего пользования, территории общего пользования), посредством которых обеспечивается доступ	—
10.	Иные сведения	—
4. Пояснения к сведениям об уточняемом земельном участке с кадастровым номером		67:25:0010607:413 :
1.	—	

1. Сведения о характерных точках границ уточняемого земельного участка с кадастровым номером

67:25:0010607:414

:

Система координат

МСК-67, зона 1

Зона №

1

Обоз- начение харак- терных точек границ	Координаты, м				Метод определения координат	Формулы, примененные для расчета средней квадратической погрешности определения координат характерных точек границ (Mt), с подставленными в такие формулы значениями и итоговые (вычисленные) значения Mt, м	Описание закрепления точки
	содержатся в Едином государственном реестре недвижимости		определены в результате выполнения комплексных кадастровых работ				
	X	Y	X	Y			
1	2	3	4	5	6	7	8
1317	491 489,58	1 264 438,65	491 489,58	1 264 438,65	—	0,30	—
1318	491 499,45	1 264 445,31	491 499,45	1 264 445,31		—	Закрепление отсутствует
1136	491 504,01	1 264 448,94	491 504,01	1 264 448,94			
1135	491 474,55	1 264 493,18	491 474,55	1 264 493,18		0,30	—
1319	491 461,60	1 264 485,12	491 461,60	1 264 485,12			
1320	491 464,33	1 264 479,43	491 464,33	1 264 479,43			
1321	491 467,72	1 264 481,03	491 467,72	1 264 481,03			
1322	491 469,07	1 264 478,11	491 469,07	1 264 478,11			
1323	491 471,97	1 264 472,47	491 471,97	1 264 472,47			
1324	491 473,33	1 264 469,98	491 473,33	1 264 469,98			
1325	491 473,09	1 264 469,86	491 473,09	1 264 469,86			
1326	491 480,64	1 264 456,35	491 480,64	1 264 456,35			
1317	491 489,58	1 264 438,65	491 489,58	1 264 438,65			

2. Сведения о частях границ уточняемого земельного участка с кадастровым номером

67:25:0010607:414

:

Обозначение части границ		Горизонтальное проложение (S), м	Описание прохождения части границ	Сведения о согласовании местоположения границ (согласовано/спорное)
от т.	до т.			
1	2	3	4	5
1317	1318	11,91	—	согласовано
1318	1136	5,83		
1136	1135	53,15		
1135	1319	15,25		
1319	1320	6,31		
1320	1321	3,75		

1	2	3	4	5
1321	1322	3,22	—	согласовано
1322	1323	6,34		
1323	1324	2,84		
1324	1325	0,27		
1325	1326	15,48		
1326	1317	19,83		

3. Сведения о характеристиках уточняемого земельного участка с кадастровым номером 67:25:0010607:414 :

№ п/п	Наименование характеристики	Значение характеристики
1	2	3
1.	Адрес земельного участка	Российская Федерация, Смоленская область, Ярцевский район, г. Ярцево, ул. Новикова, д. 22
1.1.	Сведения о местоположении земельного участка (при отсутствии адреса) в структурированном в соответствии с федеральной информационной адресной системой виде	—
1.2.	Дополнительные сведения о местоположении земельного участка	—
2.	Площадь земельного участка \pm величина погрешности определения (вычисления) площади ($P \pm \Delta P$), м ²	$815 \pm 10,00$
3.	Формула, примененная для вычисления предельной погрешности определения площади земельного участка, с подставленными значениями и итоговые (вычисленные) значения	$3,5 * 0,10 * \sqrt{(815,00)} = 10$
4.	Площадь земельного участка согласно сведениям Единого государственного реестра недвижимости (Ркад), м ²	815,00
5.	Оценка расхождения Р и Ркад ($P - P_{кад}$), м ²	0
6.	Предельный минимальный и максимальный размеры земельного участка ($P_{мин}$ и $P_{макс}$), м ²	— —
7.	Кадастровый или иной государственный учетный номер (инвентарный) здания, сооружения, объекта незавершенного строительства, расположенного на земельном участке	—
8.	Вид (виды) разрешенного использования	под квартирой двухквартирного жилого дома
8.1.	Дополнительные сведения об использовании земельного участка	—
9.	Сведения о земельных участках (землях общего пользования, территории общего пользования), посредством которых обеспечивается доступ	—

1	2				3		
10.	Иные сведения				—		
4. Пояснения к сведениям об уточняемом земельном участке с кадастровым номером					67:25:0010607:414 :		
1.	—						
1. Сведения о характерных точках границ уточняемого земельного участка с кадастровым номером					67:25:0010607:415 :		
Система координат МСК-67, зона 1					Зона № 1		
Обозначение характерных точек границ	Координаты, м				Метод определения координат	Формулы, примененные для расчета средней квадратической погрешности определения координат характерных точек границ (Mt), с подставленными в такие формулы значениями и итоговые (вычисленные) значения Mt, м	Описание закрепления точки
	содержатся в Едином государственном реестре недвижимости		определены в результате выполнения комплексных кадастровых работ				
	X	Y	X	Y			
1	2	3	4	5	6	7	8
938	491 484,31	1 264 434,34	491 484,31	1 264 434,34	—	0,30	—
1317	491 489,58	1 264 438,65	491 489,58	1 264 438,65			
1326	491 480,64	1 264 456,35	491 480,64	1 264 456,35			
1325	491 473,09	1 264 469,86	491 473,09	1 264 469,86			
1324	491 473,33	1 264 469,98	491 473,33	1 264 469,98			
1323	491 471,97	1 264 472,47	491 471,97	1 264 472,47			
1322	491 469,07	1 264 478,11	491 469,07	1 264 478,11			
1321	491 467,72	1 264 481,03	491 467,72	1 264 481,03			
1320	491 464,33	1 264 479,43	491 464,33	1 264 479,43			
1319	491 461,60	1 264 485,12	491 461,60	1 264 485,12			
1327	491 455,49	1 264 481,52	491 455,49	1 264 481,52			
1328	491 452,66	1 264 479,77	491 452,66	1 264 479,77			
1144	491 448,81	1 264 477,48	491 448,81	1 264 477,48			
1143	491 460,58	1 264 457,20	491 460,58	1 264 457,20			
939	491 476,16	1 264 428,94	491 476,16	1 264 428,94			
938	491 484,31	1 264 434,34	491 484,31	1 264 434,34			
2. Сведения о частях границ уточняемого земельного участка с кадастровым номером					67:25:0010607:415 :		
Обозначение части границ		Горизонтальное проложение (S), м	Описание прохождения части границ		Сведения о согласовании местоположения границ (согласовано/спорное)		
от т.	до т.						

1	2	3	4	5
938	1317	6,81	—	согласовано
1317	1326	19,83		
1326	1325	15,48		
1325	1324	0,27		
1324	1323	2,84		
1323	1322	6,34		
1322	1321	3,22		
1321	1320	3,75		
1320	1319	6,31		
1319	1327	7,09		
1327	1328	3,33		
1328	1144	4,48		
1144	1143	23,45		
1143	939	32,27		
939	938	9,78		

3. Сведения о характеристиках уточняемого земельного участка с кадастровым номером 67:25:0010607:415 :

№ п/п	Наименование характеристики	Значение характеристики
1	2	3
1.	Адрес земельного участка	—
1.1.	Сведения о местоположении земельного участка (при отсутствии адреса) в структурированном в соответствии с федеральной информационной адресной системой виде	Российская Федерация, Смоленская область, Ярцевский р-н, Ярцево г, Новикова ул, д 22, кв 2
1.2.	Дополнительные сведения о местоположении земельного участка	—
2.	Площадь земельного участка \pm величина погрешности определения (вычисления) площади ($P \pm \Delta P$), м ²	$930 \pm 11,00$
3.	Формула, примененная для вычисления предельной погрешности определения площади земельного участка, с подставленными значениями и итоговые (вычисленные) значения	$3,5*0,10*\sqrt{(930,00)} = 11$
4.	Площадь земельного участка согласно сведениям Единого государственного реестра недвижимости (Ркад), м ²	930,00
5.	Оценка расхождения Р и Ркад ($P - P_{кад}$), м ²	0

1	2				3		
6.	Предельный минимальный и максимальный размеры земельного участка (Рмин и Рмакс), м²				— —		
7.	Кадастровый или иной государственный учетный номер (инвентарный) здания, сооружения, объекта незавершенного строительства, расположенного на земельном участке				—		
8.	Вид (виды) разрешенного использования				под частью индивидуального жилого дома		
8.1.	Дополнительные сведения об использовании земельного участка				—		
9.	Сведения о земельных участках (землях общего пользования, территории общего пользования), посредством которых обеспечивается доступ				—		
10.	Иные сведения				—		
4. Пояснения к сведениям об уточняемом земельном участке с кадастровым номером					67:25:0010607:415 :		
1.	—						
1. Сведения о характерных точках границ уточняемого земельного участка с кадастровым номером					67:25:0010607:417 :		
Система координат МСК-67, зона 1					Зона № 1		
Обозначение характерных точек границ	Координаты, м				Метод определения координат	Формулы, примененные для расчета средней квадратической погрешности определения координат характерных точек границ (Mt), с подставленными в такие формулы значениями и итоговые (вычисленные) значения Mt, м	Описание закрепления точки
	содержатся в Едином государственном реестре недвижимости		определены в результате выполнения комплексных кадастровых работ				
	X	Y	X	Y			
1	2	3	4	5	6	7	8
1329	491 376,30	1 264 991,81	491 376,30	1 264 991,81	—	0,30	—
1330	491 389,48	1 265 000,88	491 389,48	1 265 000,88			
1331	491 388,78	1 265 001,76	491 388,78	1 265 001,76			
1332	491 386,86	1 265 004,24	491 386,86	1 265 004,24			
1333	491 389,95	1 265 006,93	491 389,95	1 265 006,93			
1334	491 392,87	1 265 004,23	491 392,87	1 265 004,23			
1335	491 394,11	1 265 003,07	491 394,11	1 265 003,07			
1336	491 403,38	1 265 010,71	491 403,38	1 265 010,71			
1337	491 406,01	1 265 012,15	491 406,01	1 265 012,15			
1338	491 408,64	1 265 013,93	491 408,64	1 265 013,93			

1	2	3	4	5	6	7	8
379	491 407,47	1 265 015,94	491 407,47	1 265 015,94	—	0,10	—
378	491 407,10	1 265 016,51	491 407,10	1 265 016,51			
377	491 403,95	1 265 021,50	491 403,95	1 265 021,50			
1339	491 401,00	1 265 019,43	491 401,00	1 265 019,43			
1340	491 398,33	1 265 017,55	491 398,33	1 265 017,55			
1341	491 390,29	1 265 011,90	491 390,29	1 265 011,90			
1342	491 380,54	1 265 005,08	491 380,54	1 265 005,08			
1343	491 376,61	1 265 011,15	491 376,61	1 265 011,15			
1344	491 367,73	1 265 005,08	491 367,73	1 265 005,08			
1345	491 375,21	1 264 993,49	491 375,21	1 264 993,49			
1329	491 376,30	1 264 991,81	491 376,30	1 264 991,81			

2. Сведения о частях границ уточняемого земельного участка с кадастровым номером

67:25:0010607:417

:

Обозначение части границ		Горизонтальное проложение (S), м	Описание прохождения части границ	Сведения о согласовании местоположения границ (согласовано/спорное)
от т.	до т.			
1	2	3	4	5
1329	1330	16,00	—	согласовано
1330	1331	1,12		
1331	1332	3,14		
1332	1333	4,10		
1333	1334	3,98		
1334	1335	1,70		
1335	1336	12,01		
1336	1337	3,00		
1337	1338	3,18		
1338	379	2,33		
379	378	0,68		
378	377	5,90		
377	1339	3,60		
1339	1340	3,27		
1340	1341	9,83		
1341	1342	11,90		
1342	1343	7,23		
1343	1344	10,76		
1344	1345	13,79		

1	2	3	4	5
1345	1329	2,00	—	согласовано
3. Сведения о характеристиках уточняемого земельного участка с кадастровым номером			67:25:0010607:417	
№ п/п	Наименование характеристики		Значение характеристики	
1	2		3	
1.	Адрес земельного участка		—	
1.1.	Сведения о местоположении земельного участка (при отсутствии адреса) в структурированном в соответствии с федеральной информационной адресной системой виде		Российская Федерация, Смоленская область, Ярцевский р-н, Ярцево г, Артиллеристов ул, д 7, кв 1	
1.2.	Дополнительные сведения о местоположении земельного участка		—	
2.	Площадь земельного участка ± величина погрешности определения (вычисления) площади (Р ± ΔР), м²		400 ± 7,00	
3.	Формула, примененная для вычисления предельной погрешности определения площади земельного участка, с подставленными значениями и итоговые (вычисленные) значения		3,5*0,10*√(400,00) = 7	
4.	Площадь земельного участка согласно сведениям Единого государственного реестра недвижимости (Ркад), м²		400,00	
5.	Оценка расхождения Р и Ркад (Р - Ркад), м²		0	
6.	Предельный минимальный и максимальный размеры земельного участка (Рмин и Рмакс), м²		— —	
7.	Кадастровый или иной государственный учетный номер (инвентарный) здания, сооружения, объекта незавершенного строительства, расположенного на земельном участке		—	
8.	Вид (виды) разрешенного использования		индивидуальный жилой дом	
8.1.	Дополнительные сведения об использовании земельного участка		—	
9.	Сведения о земельных участках (землях общего пользования, территории общего пользования), посредством которых обеспечивается доступ		—	
10.	Иные сведения		—	
4. Пояснения к сведениям об уточняемом земельном участке с кадастровым номером			67:25:0010607:417	
1.	—			

1. Сведения о характерных точках границ уточняемого земельного участка с кадастровым номером

67:25:0010607:418

Система координат

МСК-67, зона 1

Зона №

1

Обоз- начение харак- терных точек границ	Координаты, м				Метод определения координат	Формулы, примененные для расчета средней квадратической погрешности определения координат характерных точек границ (Mt), с подставленными в такие формулы значениями и итоговые (вычисленные) значения Mt, м	Описание закрепления точки
	содержатся в Едином государственном реестре недвижимости		определены в результате выполнения комплексных кадастровых работ				
	X	Y	X	Y			
1	2	3	4	5	6	7	8
376	491 398,23	1 265 030,52	491 398,23	1 265 030,52	—	0,10	—
384	491 384,52	1 265 053,06	491 384,52	1 265 053,06		0,30	
1204	491 353,64	1 265 036,05	491 353,64	1 265 036,05			
1346	491 348,84	1 265 032,47	491 348,84	1 265 032,47			
1347	491 360,78	1 265 015,79	491 360,78	1 265 015,79			
1344	491 367,73	1 265 005,08	491 367,73	1 265 005,08			
1343	491 376,61	1 265 011,15	491 376,61	1 265 011,15			
1342	491 380,54	1 265 005,08	491 380,54	1 265 005,08			
1341	491 390,29	1 265 011,90	491 390,29	1 265 011,90			
1340	491 398,33	1 265 017,55	491 398,33	1 265 017,55			
1339	491 401,00	1 265 019,43	491 401,00	1 265 019,43			
377	491 403,95	1 265 021,50	491 403,95	1 265 021,50			
376	491 398,23	1 265 030,52	491 398,23	1 265 030,52		0,10	

2. Сведения о частях границ уточняемого земельного участка с кадастровым номером

67:25:0010607:418

Обозначение части границ		Горизонтальное проложение (S), м	Описание прохождения части границ	Сведения о согласовании местоположения границ (согласовано/спорное)
от т.	до т.			
1	2	3	4	5
376	384	26,38	—	согласовано
384	1204	35,25		
1204	1346	5,99		
1346	1347	20,51		
1347	1344	12,77		
1344	1343	10,76		

1	2	3	4	5
1343	1342	7,23	—	согласовано
1342	1341	11,90		
1341	1340	9,83		
1340	1339	3,27		
1339	377	3,60		
377	376	10,68		

3. Сведения о характеристиках уточняемого земельного участка с кадастровым номером 67:25:0010607:418 :

№ п/п	Наименование характеристики	Значение характеристики
1	2	3
1.	Адрес земельного участка	—
1.1.	Сведения о местоположении земельного участка (при отсутствии адреса) в структурированном в соответствии с федеральной информационной адресной системой виде	Российская Федерация, Смоленская область, Ярцевский р-н, Ярцево г, Артиллеристов ул, д 7
1.2.	Дополнительные сведения о местоположении земельного участка	—
2.	Площадь земельного участка \pm величина погрешности определения (вычисления) площади ($P \pm \Delta P$), м ²	$1\,487 \pm 13,00$
3.	Формула, примененная для вычисления предельной погрешности определения площади земельного участка, с подставленными значениями и итоговые (вычисленные) значения	$3,5*0,10*\sqrt{(1\,487,00)} = 13$
4.	Площадь земельного участка согласно сведениям Единого государственного реестра недвижимости (Ркад), м ²	1 487,00
5.	Оценка расхождения Р и Ркад ($P - P_{кад}$), м ²	0
6.	Предельный минимальный и максимальный размеры земельного участка ($P_{мин}$ и $P_{макс}$), м ²	— —
7.	Кадастровый или иной государственный учетный номер (инвентарный) здания, сооружения, объекта незавершенного строительства, расположенного на земельном участке	—
8.	Вид (виды) разрешенного использования	под индивидуальный жилой дом
8.1.	Дополнительные сведения об использовании земельного участка	—
9.	Сведения о земельных участках (землях общего пользования, территории общего пользования), посредством которых обеспечивается доступ	—
10.	Иные сведения	—

4. Пояснения к сведениям об уточняемом земельном участке с кадастровым номером 67:25:0010607:418:

1.	—
----	---

1. Сведения о характерных точках границ уточняемого земельного участка с кадастровым номером 67:25:0010607:419:

Система координат		МСК-67, зона 1			Зона № 1		
Обозначение характерных точек границ	Координаты, м				Метод определения координат	Формулы, примененные для расчета средней квадратической погрешности определения координат характерных точек границ (Mt), с подставленными в такие формулы значениями и итоговые (вычисленные) значения Mt, м	Описание закрепления точки
	содержатся в Едином государственном реестре недвижимости		определены в результате выполнения комплексных кадастровых работ				
	X	Y	X	Y			
1	2	3	4	5	6	7	8
1348	491 063,60	1 264 911,49	491 063,60	1 264 911,49	—	0,10	—
103	491 045,78	1 264 896,84	491 045,78	1 264 896,84		0,30	
1349	491 055,87	1 264 881,17	491 055,87	1 264 881,17			
1240	491 073,68	1 264 897,25	491 073,68	1 264 897,25			
1348	491 063,60	1 264 911,49	491 063,60	1 264 911,49			

2. Сведения о частях границ уточняемого земельного участка с кадастровым номером 67:25:0010607:419:

Обозначение части границ		Горизонтальное проложение (S), м	Описание прохождения части границ	Сведения о согласовании местоположения границ (согласовано/спорное)
от т.	до т.			
1	2	3	4	5
1348	103	23,07	—	согласовано
103	1349	18,64		
1349	1240	24,00		
1240	1348	17,45		

3. Сведения о характеристиках уточняемого земельного участка с кадастровым номером 67:25:0010607:419:

№ п/п	Наименование характеристики	Значение характеристики
1	2	3

1	2	3
1.	Адрес земельного участка	—
1.1.	Сведения о местоположении земельного участка (при отсутствии адреса) в структурированном в соответствии с федеральной информационной адресной системой виде	Российская Федерация, Смоленская область, Ярцевский р-н, Ярцево г, Лесная ул, д 38
1.2.	Дополнительные сведения о местоположении земельного участка	—
2.	Площадь земельного участка \pm величина погрешности определения (вычисления) площади ($P \pm \Delta P$), м ²	$421 \pm 7,00$
3.	Формула, примененная для вычисления предельной погрешности определения площади земельного участка, с подставленными значениями и итоговые (вычисленные) значения	$3,5*0,10*\sqrt{(421,00)} = 7$
4.	Площадь земельного участка согласно сведениям Единого государственного реестра недвижимости (Ркад), м ²	421,00
5.	Оценка расхождения Р и Ркад ($P - P_{кад}$), м ²	0
6.	Предельный минимальный и максимальный размеры земельного участка ($P_{мин}$ и $P_{макс}$), м ²	— —
7.	Кадастровый или иной государственный учетный номер (инвентарный) здания, сооружения, объекта незавершенного строительства, расположенного на земельном участке	—
8.	Вид (виды) разрешенного использования	Под индивидуальный жилой дом
8.1.	Дополнительные сведения об использовании земельного участка	—
9.	Сведения о земельных участках (землях общего пользования, территории общего пользования), посредством которых обеспечивается доступ	—
10.	Иные сведения	—
4. Пояснения к сведениям об уточняемом земельном участке с кадастровым номером		67:25:0010607:419 :
1.	—	

1. Сведения о характерных точках границ уточняемого земельного участка с кадастровым номером					67:25:0010607:420			:
Система координат					МСК-67, зона 1			Зона № 1
Обоз- начение харак- терных точек границ	Координаты, м				Метод определения координат	Формулы, примененные для расчета средней квадратической погрешности определения координат характерных точек границ (Mt), с подставленными в такие формулы значениями и итоговые (вычисленные) значения Mt, м	Описание закрепления точки	
	содержатся в Едином государственном реестре недвижимости		определены в результате выполнения комплексных кадастровых работ					
	X	Y	X	Y				
1	2	3	4	5	6	7	8	
1237	491 098,50	1 264 862,18	491 098,50	1 264 862,18	—	0,10	—	
1240	491 073,68	1 264 897,25	491 073,68	1 264 897,25		0,30		
1349	491 055,87	1 264 881,17	491 055,87	1 264 881,17				
1350	491 079,53	1 264 844,40	491 079,53	1 264 844,40				
1237	491 098,50	1 264 862,18	491 098,50	1 264 862,18		0,10		
2. Сведения о частях границ уточняемого земельного участка с кадастровым номером					67:25:0010607:420			:
Обозначение части границ		Горизонтальное проложение (S), м	Описание прохождения части границ		Сведения о согласовании местоположения границ (согласовано/спорное)			
от т.	до т.							
1	2	3	4		5			
1237	1240	42,96	—		согласовано			
1240	1349	24,00						
1349	1350	43,72						
1350	1237	26,00						
3. Сведения о характеристиках уточняемого земельного участка с кадастровым номером					67:25:0010607:420			:
№ п/п	Наименование характеристики				Значение характеристики			
1	2				3			
1.	Адрес земельного участка				—			
1.1.	Сведения о местоположении земельного участка (при отсутствии адреса) в структурированном в соответствии с федеральной информационной адресной системой виде				Российская Федерация, Смоленская область, Ярцевский р-н, Ярцево г, Лесной пер, д 23			
1.2.	Дополнительные сведения о местоположении земельного участка				—			

1	2				3		
2.	Площадь земельного участка ± величина погрешности определения (вычисления) площади (Р ± ΔР), м²				1 071 ± 11,00		
3.	Формула, примененная для вычисления предельной погрешности определения площади земельного участка, с подставленными значениями и итоговые (вычисленные) значения				3,5*0,10*√(1 071,00) = 11		
4.	Площадь земельного участка согласно сведениям Единого государственного реестра недвижимости (Ркад), м²				1 071,00		
5.	Оценка расхождения Р и Ркад (Р - Ркад), м²				0		
6.	Предельный минимальный и максимальный размеры земельного участка (Рмин и Рмакс), м²				— —		
7.	Кадастровый или иной государственный учетный номер (инвентарный) здания, сооружения, объекта незавершенного строительства, расположенного на земельном участке				—		
8.	Вид (виды) разрешенного использования				для индивидуального жилищного строительства		
8.1.	Дополнительные сведения об использовании земельного участка				—		
9.	Сведения о земельных участках (землях общего пользования, территории общего пользования), посредством которых обеспечивается доступ				—		
10.	Иные сведения				—		
4. Пояснения к сведениям об уточняемом земельном участке с кадастровым номером					67:25:0010607:420 :		
1.	—						
1. Сведения о характерных точках границ уточняемого земельного участка с кадастровым номером					67:25:0010607:421 :		
Система координат					МСК-67, зона 1 Зона № 1		
Обозначение характерных точек границ	Координаты, м				Метод определения координат	Формулы, примененные для расчета средней квадратической погрешности определения координат характерных точек границ (Mt), с подставленными в такие формулы значениями и итоговые (вычисленные) значения Mt, м	Описание закрепления точки
	содержатся в Едином государственном реестре недвижимости		определены в результате выполнения комплексных кадастровых работ				
	X	Y	X	Y			
1	2	3	4	5	6	7	8
219	491 843,93	1 264 437,35	491 843,93	1 264 437,35	—	0,10	—

1	2	3	4	5	6	7	8
218	491 826,80	1 264 423,00	491 826,80	1 264 423,00	—	0,10	—
1351	491 847,40	1 264 412,83	491 847,40	1 264 412,83			долговременный межевой знак
1352	491 889,52	1 264 449,03	491 889,52	1 264 449,03			
1353	491 891,58	1 264 450,54	491 891,58	1 264 450,54			—
662	491 880,43	1 264 467,50	491 880,43	1 264 467,50			
661	491 878,18	1 264 465,81	491 878,18	1 264 465,81			
660	491 864,12	1 264 455,13	491 864,12	1 264 455,13			
219	491 843,93	1 264 437,35	491 843,93	1 264 437,35			

2. Сведения о частях границ уточняемого земельного участка с кадастровым номером 67:25:0010607:421 :

Обозначение части границ		Горизонтальное проложение (S), м	Описание прохождения части границ	Сведения о согласовании местоположения границ (согласовано/спорное)
от т.	до т.			
1	2	3	4	5
219	218	22,35	—	согласовано
218	1351	22,97		
1351	1352	55,54		
1352	1353	2,55		
1353	662	20,30		
662	661	2,81		
661	660	17,66		
660	219	26,90		

3. Сведения о характеристиках уточняемого земельного участка с кадастровым номером 67:25:0010607:421 :

№ п/п	Наименование характеристики	Значение характеристики
1	2	3
1.	Адрес земельного участка	—
1.1.	Сведения о местоположении земельного участка (при отсутствии адреса) в структурированном в соответствии с федеральной информационной адресной системой виде	Российская Федерация, Смоленская область, Ярцевский р-н, Ярцево г, Советская ул, д 66
1.2.	Дополнительные сведения о местоположении земельного участка	—
2.	Площадь земельного участка ± величина погрешности определения (вычисления) площади ($P \pm \Delta P$), м²	1 334 ± 13,00

1	2				3		
3.	Формула, примененная для вычисления предельной погрешности определения площади земельного участка, с подставленными значениями и итоговые (вычисленные) значения				$3,5*0,10*\sqrt{(1\ 334,00)} = 13$		
4.	Площадь земельного участка согласно сведениям Единого государственного реестра недвижимости (Ркад), м²				1 335,00		
5.	Оценка расхождения Р и Ркад (Р - Ркад), м²				1		
6.	Предельный минимальный и максимальный размеры земельного участка (Рмин и Рмакс), м²				— —		
7.	Кадастровый или иной государственный учетный номер (инвентарный) здания, сооружения, объекта незавершенного строительства, расположенного на земельном участке				—		
8.	Вид (виды) разрешенного использования				под индивидуальный жилой дом		
8.1.	Дополнительные сведения об использовании земельного участка				—		
9.	Сведения о земельных участках (землях общего пользования, территории общего пользования), посредством которых обеспечивается доступ				—		
10.	Иные сведения				—		
4. Пояснения к сведениям об уточняемом земельном участке с кадастровым номером					67:25:0010607:421 :		
1.	—						
1. Сведения о характерных точках границ уточняемого земельного участка с кадастровым номером					67:25:0010607:422 :		
Система координат МСК-67, зона 1					Зона № 1		
Обоз- начение харак- терных точек границ	Координаты, м				Метод определения координат	Формулы, примененные для расчета средней квадратической погрешности определения координат характерных точек границ (Mt), с подставленными в такие формулы значениями и итоговые (вычисленные) значения Mt, м	Описание закрепления точки
	содержатся в Едином государственном реестре недвижимости		определены в результате выполнения комплексных кадастровых работ				
	X	Y	X	Y			
1	2	3	4	5	6	7	8
268	491 442,37	1 264 198,77	491 442,37	1 264 198,77	—	0,10	—
1354	491 427,43	1 264 222,39	491 427,43	1 264 222,39			
1355	491 407,15	1 264 208,67	491 407,15	1 264 208,67			

1	2	3	4	5	6	7	8
1356	491 421,62	1 264 185,35	491 421,62	1 264 185,35	—	0,10	—
268	491 442,37	1 264 198,77	491 442,37	1 264 198,77			

2. Сведения о частях границ уточняемого земельного участка с кадастровым номером 67:25:0010607:422 :

Обозначение части границ		Горизонтальное проложение (S), м	Описание прохождения части границ	Сведения о согласовании местоположения границ (согласовано/спорное)
от т.	до т.			
1	2	3	4	5
268	1354	27,95	—	согласовано
1354	1355	24,49		
1355	1356	27,44		
1356	268	24,71		

3. Сведения о характеристиках уточняемого земельного участка с кадастровым номером 67:25:0010607:422 :

№ п/п	Наименование характеристики	Значение характеристики
1	2	3
1.	Адрес земельного участка	—
1.1.	Сведения о местоположении земельного участка (при отсутствии адреса) в структурированном в соответствии с федеральной информационной адресной системой виде	Российская Федерация, Смоленская область, Ярцевский р-н, Ярцево г, Красноармейская ул, д 27
1.2.	Дополнительные сведения о местоположении земельного участка	—
2.	Площадь земельного участка ± величина погрешности определения (вычисления) площади ($P \pm \Delta P$), м²	$681 \pm 9,00$
3.	Формула, примененная для вычисления предельной погрешности определения площади земельного участка, с подставленными значениями и итоговые (вычисленные) значения	$3,5 * 0,10 * \sqrt{(681,00)} = 9$
4.	Площадь земельного участка согласно сведениям Единого государственного реестра недвижимости (Ркад), м²	681,00
5.	Оценка расхождения Р и Ркад ($P - P_{кад}$), м²	0
6.	Предельный минимальный и максимальный размеры земельного участка (Рмин и Рмакс), м²	— —
7.	Кадастровый или иной государственный учетный номер (инвентарный) здания, сооружения, объекта незавершенного строительства, расположенного на земельном участке	—
8.	Вид (виды) разрешенного использования	земельный участок под индивидуальный жилой дом

1	2				3		
8.1.	Дополнительные сведения об использовании земельного участка				—		
9.	Сведения о земельных участках (землях общего пользования, территории общего пользования), посредством которых обеспечивается доступ				—		
10.	Иные сведения				—		
4. Пояснения к сведениям об уточняемом земельном участке с кадастровым номером					67:25:0010607:422 :		
1.	—						
1. Сведения о характерных точках границ уточняемого земельного участка с кадастровым номером					67:25:0010607:423 :		
Система координат					МСК-67, зона 1		Зона № 1
Обозначение характерных точек границ	Координаты, м				Метод определения координат	Формулы, примененные для расчета средней квадратической погрешности определения координат характерных точек границ (Mt), с подставленными в такие формулы значениями и итоговые (вычисленные) значения Mt, м	Описание закрепления точки
	содержатся в Едином государственном реестре недвижимости		определены в результате выполнения комплексных кадастровых работ				
	X	Y	X	Y			
1	2	3	4	5	6	7	8
1357	491 394,30	1 264 229,34	491 394,30	1 264 229,34	—	0,10	Закрепление отсутствует
1355	491 407,15	1 264 208,67	491 407,15	1 264 208,67		0,30	—
1354	491 427,43	1 264 222,39	491 427,43	1 264 222,39			
271	491 414,02	1 264 243,56	491 414,02	1 264 243,56		0,10	Закрепление отсутствует
1358	491 405,15	1 264 237,01	491 405,15	1 264 237,01			
1357	491 394,30	1 264 229,34	491 394,30	1 264 229,34			
2. Сведения о частях границ уточняемого земельного участка с кадастровым номером					67:25:0010607:423 :		
Обозначение части границ		Горизонтальное проложение (S), м	Описание прохождения части границ		Сведения о согласовании местоположения границ (согласовано/спорное)		
от т.	до т.						
1	2	3	4		5		
1357	1355	24,34	—		согласовано		
1355	1354	24,49					
1354	271	25,06					
271	1358	11,03					
1358	1357	13,29					

3. Сведения о характеристиках уточняемого земельного участка с кадастровым номером 67:25:0010607:423 :		
№ п/п	Наименование характеристики	Значение характеристики
1	2	3
1.	Адрес земельного участка	—
1.1.	Сведения о местоположении земельного участка (при отсутствии адреса) в структурированном в соответствии с федеральной информационной адресной системой виде	Российская Федерация, Смоленская область, Ярцевский р-н, Ярцево г, 50 лет Октября ул, д 25
1.2.	Дополнительные сведения о местоположении земельного участка	—
2.	Площадь земельного участка ± величина погрешности определения (вычисления) площади ($P \pm \Delta P$), м²	$600 \pm 9,00$
3.	Формула, примененная для вычисления предельной погрешности определения площади земельного участка, с подставленными значениями и итоговые (вычисленные) значения	$3,5*0,10*\sqrt{(600,00)} = 9$
4.	Площадь земельного участка согласно сведениям Единого государственного реестра недвижимости (Ркад), м²	600,00
5.	Оценка расхождения Р и Ркад ($P - P_{кад}$), м²	0
6.	Предельный минимальный и максимальный размеры земельного участка ($P_{мин}$ и $P_{макс}$), м²	— —
7.	Кадастровый или иной государственный учетный номер (инвентарный) здания, сооружения, объекта незавершенного строительства, расположенного на земельном участке	—
8.	Вид (виды) разрешенного использования	Магазины
8.1.	Дополнительные сведения об использовании земельного участка	—
9.	Сведения о земельных участках (землях общего пользования, территории общего пользования), посредством которых обеспечивается доступ	—
10.	Иные сведения	—
4. Пояснения к сведениям об уточняемом земельном участке с кадастровым номером 67:25:0010607:423 :		
1.	—	

1. Сведения о характерных точках границ уточняемого земельного участка с кадастровым номером

67:25:0010607:426

:

Система координат

МСК-67, зона 1

Зона №

1

Обоз- начение харак- терных точек границ	Координаты, м				Метод определения координат	Формулы, примененные для расчета средней квадратической погрешности определения координат характерных точек границ (Mt), с подставленными в такие формулы значениями и итоговые (вычисленные) значения Mt, м	Описание закрепления точки
	содержатся в Едином государственном реестре недвижимости		определены в результате выполнения комплексных кадастровых работ				
	X	Y	X	Y			
1	2	3	4	5	6	7	8
1065	491 180,05	1 264 708,01	491 180,05	1 264 708,01	—	0,30	—
854	491 149,03	1 264 747,80	491 149,03	1 264 747,80			
96	491 141,54	1 264 741,72	491 141,54	1 264 741,72		—	
95	491 131,33	1 264 733,08	491 131,33	1 264 733,08			
1359	491 159,15	1 264 691,71	491 159,15	1 264 691,71		0,30	
1065	491 180,05	1 264 708,01	491 180,05	1 264 708,01			

2. Сведения о частях границ уточняемого земельного участка с кадастровым номером

67:25:0010607:426

:

Обозначение части границ		Горизонтальное проложение (S), м	Описание прохождения части границ	Сведения о согласовании местоположения границ (согласовано/спорное)
от т.	до т.			
1	2	3	4	5
1065	854	50,45	—	согласовано
854	96	9,65		
96	95	13,38		
95	1359	49,85		
1359	1065	26,50		

3. Сведения о характеристиках уточняемого земельного участка с кадастровым номером

67:25:0010607:426

:

№ п/п	Наименование характеристики	Значение характеристики
1	2	3

1	2	3
1.	Адрес земельного участка	—
1.1.	Сведения о местоположении земельного участка (при отсутствии адреса) в структурированном в соответствии с федеральной информационной адресной системой виде	Российская Федерация, Смоленская область, Ярцевский р-н, Ярцево г, Пограничников ул, д 27
1.2.	Дополнительные сведения о местоположении земельного участка	—
2.	Площадь земельного участка \pm величина погрешности определения (вычисления) площади ($P \pm \Delta P$), м ²	$1\,241 \pm 12,00$
3.	Формула, примененная для вычисления предельной погрешности определения площади земельного участка, с подставленными значениями и итоговые (вычисленные) значения	$3,5*0,10*\sqrt{(1\,241,00)} = 12$
4.	Площадь земельного участка согласно сведениям Единого государственного реестра недвижимости (Ркад), м ²	1 241,00
5.	Оценка расхождения Р и Ркад ($P - P_{кад}$), м ²	0
6.	Предельный минимальный и максимальный размеры земельного участка ($P_{мин}$ и $P_{макс}$), м ²	— —
7.	Кадастровый или иной государственный учетный номер (инвентарный) здания, сооружения, объекта незавершенного строительства, расположенного на земельном участке	—
8.	Вид (виды) разрешенного использования	под индивидуальный жилой дом
8.1.	Дополнительные сведения об использовании земельного участка	—
9.	Сведения о земельных участках (землях общего пользования, территории общего пользования), посредством которых обеспечивается доступ	—
10.	Иные сведения	—
4. Пояснения к сведениям об уточняемом земельном участке с кадастровым номером		67:25:0010607:426 :
1.	—	

1. Сведения о характерных точках границ уточняемого земельного участка с кадастровым номером

67:25:0010607:427

:

Система координат

МСК-67, зона 1

Зона №

1

Обоз- начение харак- терных точек границ	Координаты, м				Метод определения координат	Формулы, примененные для расчета средней квадратической погрешности определения координат характерных точек границ (Mt), с подставленными в такие формулы значениями и итоговые (вычисленные) значения Mt, м	Описание закрепления точки
	содержатся в Едином государственном реестре недвижимости		определены в результате выполнения комплексных кадастровых работ				
	X	Y	X	Y			
1	2	3	4	5	6	7	8
151	491 140,34	1 264 695,54	491 140,34	1 264 695,54	—	0,10	Закрепление отсутствует
1360	491 148,11	1 264 683,09	491 148,11	1 264 683,09		0,30	—
1359	491 159,15	1 264 691,71	491 159,15	1 264 691,71			
95	491 131,33	1 264 733,08	491 131,33	1 264 733,08		—	Закрепление отсутствует
94	491 122,95	1 264 725,97	491 122,95	1 264 725,97			
151	491 140,34	1 264 695,54	491 140,34	1 264 695,54		0,10	

2. Сведения о частях границ уточняемого земельного участка с кадастровым номером

67:25:0010607:427

:

Обозначение части границ		Горизонтальное проложение (S), м	Описание прохождения части границ	Сведения о согласовании местоположения границ (согласовано/спорное)
от т.	до т.			
1	2	3	4	5
151	1360	14,68	—	согласовано
1360	1359	14,01		
1359	95	49,85		
95	94	10,99		
94	151	35,05		

3. Сведения о характеристиках уточняемого земельного участка с кадастровым номером

67:25:0010607:427

:

№ п/п	Наименование характеристики	Значение характеристики
1	2	3

1	2	3
1.	Адрес земельного участка	—
1.1.	Сведения о местоположении земельного участка (при отсутствии адреса) в структурированном в соответствии с федеральной информационной адресной системой виде	Российская Федерация, Смоленская область, Ярцевский р-н, Ярцево г, Пограничников ул, д 27А
1.2.	Дополнительные сведения о местоположении земельного участка	—
2.	Площадь земельного участка \pm величина погрешности определения (вычисления) площади ($P \pm \Delta P$), м ²	$627 \pm 9,00$
3.	Формула, примененная для вычисления предельной погрешности определения площади земельного участка, с подставленными значениями и итоговые (вычисленные) значения	$3,5*0,10*\sqrt{(627,00)} = 9$
4.	Площадь земельного участка согласно сведениям Единого государственного реестра недвижимости (Ркад), м ²	627,00
5.	Оценка расхождения Р и Ркад ($P - P_{кад}$), м ²	0
6.	Предельный минимальный и максимальный размеры земельного участка ($P_{мин}$ и $P_{макс}$), м ²	— —
7.	Кадастровый или иной государственный учетный номер (инвентарный) здания, сооружения, объекта незавершенного строительства, расположенного на земельном участке	—
8.	Вид (виды) разрешенного использования	для индивидуального жилищного строительства
8.1.	Дополнительные сведения об использовании земельного участка	—
9.	Сведения о земельных участках (землях общего пользования, территории общего пользования), посредством которых обеспечивается доступ	—
10.	Иные сведения	—
4. Пояснения к сведениям об уточняемом земельном участке с кадастровым номером		67:25:0010607:427 :
1.	—	

1. Сведения о характерных точках границ уточняемого земельного участка с кадастровым номером

67:25:0010607:428

:

Система координат

МСК-67, зона 1

Зона №

1

Обоз- начение харак- терных точек границ	Координаты, м				Метод определения координат	Формулы, примененные для расчета средней квадратической погрешности определения координат характерных точек границ (Mt), с подставленными в такие формулы значениями и итоговые (вычисленные) значения Mt, м	Описание закрепления точки
	содержатся в Едином государственном реестре недвижимости		определены в результате выполнения комплексных кадастровых работ				
	X	Y	X	Y			
1	2	3	4	5	6	7	8
544	491 509,50	1 264 732,17	491 509,50	1 264 732,17	—	0,30	Закрепление отсутствует
35	491 524,14	1 264 742,02	491 524,14	1 264 742,02		0,10	
34	491 494,13	1 264 786,27	491 494,13	1 264 786,27			
1361	491 481,46	1 264 776,17	491 481,46	1 264 776,17			
1362	491 483,73	1 264 773,38	491 483,73	1 264 773,38			
1363	491 489,38	1 264 766,73	491 489,38	1 264 766,73			
1364	491 488,87	1 264 766,30	491 488,87	1 264 766,30			Временный межевой знак
1365	491 491,35	1 264 763,27	491 491,35	1 264 763,27			
1366	491 490,65	1 264 762,74	491 490,65	1 264 762,74		Закрепление отсутствует	
544	491 509,50	1 264 732,17	491 509,50	1 264 732,17			0,30

2. Сведения о частях границ уточняемого земельного участка с кадастровым номером

67:25:0010607:428

:

Обозначение части границ		Горизонтальное проложение (S), м	Описание прохождения части границ	Сведения о согласовании местоположения границ (согласовано/спорное)
от т.	до т.			
1	2	3	4	5
544	35	17,65	—	согласовано
35	34	53,47		
34	1361	16,20		
1361	1362	3,60		
1362	1363	8,73		
1363	1364	0,67		
1364	1365	3,92		
1365	1366	0,88		
1366	544	35,91		

3. Сведения о характеристиках уточняемого земельного участка с кадастровым номером 67:25:0010607:428 :		
№ п/п	Наименование характеристики	Значение характеристики
1	2	3
1.	Адрес земельного участка	—
1.1.	Сведения о местоположении земельного участка (при отсутствии адреса) в структурированном в соответствии с федеральной информационной адресной системой виде	Российская Федерация, Смоленская область, Ярцевский р-н, Ярцево г, 9 Мая ул, д 10
1.2.	Дополнительные сведения о местоположении земельного участка	—
2.	Площадь земельного участка ± величина погрешности определения (вычисления) площади ($P \pm \Delta P$), м²	$868 \pm 10,00$
3.	Формула, примененная для вычисления предельной погрешности определения площади земельного участка, с подставленными значениями и итоговые (вычисленные) значения	$3,5 * 0,10 * \sqrt{(868,00)} = 10$
4.	Площадь земельного участка согласно сведениям Единого государственного реестра недвижимости (Ркад), м²	868,00
5.	Оценка расхождения Р и Ркад ($P - P_{кад}$), м²	0
6.	Предельный минимальный и максимальный размеры земельного участка ($P_{мин}$ и $P_{макс}$), м²	— —
7.	Кадастровый или иной государственный учетный номер (инвентарный) здания, сооружения, объекта незавершенного строительства, расположенного на земельном участке	—
8.	Вид (виды) разрешенного использования	Под частью индивидуального жилого дома
8.1.	Дополнительные сведения об использовании земельного участка	—
9.	Сведения о земельных участках (землях общего пользования, территории общего пользования), посредством которых обеспечивается доступ	—
10.	Иные сведения	—
4. Пояснения к сведениям об уточняемом земельном участке с кадастровым номером 67:25:0010607:428 :		
1.	—	

1. Сведения о характерных точках границ уточняемого земельного участка с кадастровым номером

67:25:0010607:429

:

Система координат

МСК-67, зона 1

Зона №

1

Обоз- начение харак- терных точек границ	Координаты, м				Метод определения координат	Формулы, примененные для расчета средней квадратической погрешности определения координат характерных точек границ (Mt), с подставленными в такие формулы значениями и итоговые (вычисленные) значения Mt, м	Описание закрепления точки
	содержатся в Едином государственном реестре недвижимости		определены в результате выполнения комплексных кадастровых работ				
	X	Y	X	Y			
1	2	3	4	5	6	7	8
545	491 518,27	1 264 715,56	491 518,27	1 264 715,56	—	0,30	—
544	491 509,50	1 264 732,17	491 509,50	1 264 732,17		0,10	Закрепление отсутствует
1366	491 490,65	1 264 762,74	491 490,65	1 264 762,74			
1365	491 491,35	1 264 763,27	491 491,35	1 264 763,27			
1364	491 488,87	1 264 766,30	491 488,87	1 264 766,30			
1363	491 489,38	1 264 766,73	491 489,38	1 264 766,73			
1362	491 483,73	1 264 773,38	491 483,73	1 264 773,38		Временный межевой знак	
1361	491 481,46	1 264 776,17	491 481,46	1 264 776,17			
1289	491 470,15	1 264 767,14	491 470,15	1 264 767,14		0,30	
1367	491 506,57	1 264 709,92	491 506,57	1 264 709,92			
1368	491 507,50	1 264 709,34	491 507,50	1 264 709,34			
546	491 507,51	1 264 709,35	491 507,51	1 264 709,35			
545	491 518,27	1 264 715,56	491 518,27	1 264 715,56			

2. Сведения о частях границ уточняемого земельного участка с кадастровым номером

67:25:0010607:429

:

Обозначение части границ		Горизонтальное проложение (S), м	Описание прохождения части границ	Сведения о согласовании местоположения границ (согласовано/спорное)
от т.	до т.			
1	2	3	4	5
545	544	18,78	—	согласовано
544	1366	35,91		
1366	1365	0,88		
1365	1364	3,92		
1364	1363	0,67		
1363	1362	8,73		

1	2	3	4	5
1362	1361	3,60	—	согласовано
1361	1289	14,47		
1289	1367	67,83		
1367	1368	1,10		
1368	546	0,01		
546	545	12,42		

3. Сведения о характеристиках уточняемого земельного участка с кадастровым номером 67:25:0010607:429 **:**

№ п/п	Наименование характеристики	Значение характеристики
1	2	3
1.	Адрес земельного участка	—
1.1.	Сведения о местоположении земельного участка (при отсутствии адреса) в структурированном в соответствии с федеральной информационной адресной системой виде	Российская Федерация, Смоленская область, Ярцевский р-н, Ярцево г, 9 Мая ул, д 10
1.2.	Дополнительные сведения о местоположении земельного участка	—
2.	Площадь земельного участка \pm величина погрешности определения (вычисления) площади ($P \pm \Delta P$), м ²	$1\ 016 \pm 11,00$
3.	Формула, примененная для вычисления предельной погрешности определения площади земельного участка, с подставленными значениями и итоговые (вычисленные) значения	$3,5*0,10*\sqrt{(1\ 016,00)} = 11$
4.	Площадь земельного участка согласно сведениям Единого государственного реестра недвижимости (Ркад), м ²	1 016,00
5.	Оценка расхождения Р и Ркад ($P - P_{кад}$), м ²	0
6.	Предельный минимальный и максимальный размеры земельного участка ($P_{мин}$ и $P_{макс}$), м ²	— —
7.	Кадастровый или иной государственный учетный номер (инвентарный) здания, сооружения, объекта незавершенного строительства, расположенного на земельном участке	—
8.	Вид (виды) разрешенного использования	Под жилой дом
8.1.	Дополнительные сведения об использовании земельного участка	—
9.	Сведения о земельных участках (землях общего пользования, территории общего пользования), посредством которых обеспечивается доступ	—
10.	Иные сведения	—

4. Пояснения к сведениям об уточняемом земельном участке с кадастровым номером67:25:0010607:429:

1.	—
----	---

1. Сведения о характерных точках границ уточняемого земельного участка с кадастровым номером67:25:0010607:43:

Система координат		МСК-67, зона 1			Зона № 1		
Обозначение характерных точек границ	Координаты, м				Метод определения координат	Формулы, примененные для расчета средней квадратической погрешности определения координат характерных точек границ (Mt), с подставленными в такие формулы значениями и итоговые (вычисленные) значения Mt, м	Описание закрепления точки
	содержатся в Едином государственном реестре недвижимости		определены в результате выполнения комплексных кадастровых работ				
	X	Y	X	Y			
1	2	3	4	5	6	7	8
179	491 059,97	1 264 762,41	491 059,97	1 264 762,41	—	0,10	—
180	491 046,16	1 264 785,01	491 046,16	1 264 785,01			
181	491 035,84	1 264 801,92	491 035,84	1 264 801,92			
182	491 034,65	1 264 801,01	491 034,65	1 264 801,01			
183	491 059,95	1 264 760,55	491 059,95	1 264 760,55			
184	491 084,28	1 264 778,99	491 084,28	1 264 778,99		—	
185	491 083,75	1 264 779,83	491 083,75	1 264 779,83			
179	491 059,97	1 264 762,41	491 059,97	1 264 762,41		0,10	

2. Сведения о частях границ уточняемого земельного участка с кадастровым номером67:25:0010607:43:

Обозначение части границ		Горизонтальное проложение (S), м	Описание прохождения части границ	Сведения о согласовании местоположения границ (согласовано/спорное)
от т.	до т.			
1	2	3	4	5
179	180	26,49	—	согласовано
180	181	19,81		
181	182	1,50		
182	183	47,72		
183	184	30,53		
184	185	0,99		
185	179	29,48		

3. Сведения о характеристиках уточняемого земельного участка с кадастровым номером67:25:0010607:43:

№ п/п	Наименование характеристики	Значение характеристики
-------	-----------------------------	-------------------------

1	2	3
1.	Адрес земельного участка	—
1.1.	Сведения о местоположении земельного участка (при отсутствии адреса) в структурированном в соответствии с федеральной информационной адресной системой виде	Российская Федерация, Смоленская область, Ярцевский р-н, Ярцево г, Артиллеристов ул, д 33
1.2.	Дополнительные сведения о местоположении земельного участка	—
2.	Площадь земельного участка \pm величина погрешности определения (вычисления) площади ($P \pm \Delta P$), м ²	$95 \pm 3,00$
3.	Формула, примененная для вычисления предельной погрешности определения площади земельного участка, с подставленными значениями и итоговые (вычисленные) значения	$3,5*0,10*\sqrt{(95,00)} = 3$
4.	Площадь земельного участка согласно сведениям Единого государственного реестра недвижимости (Ркад), м ²	96,00
5.	Оценка расхождения Р и Ркад ($P - P_{кад}$), м ²	1
6.	Предельный минимальный и максимальный размеры земельного участка ($P_{мин}$ и $P_{макс}$), м ²	— —
7.	Кадастровый или иной государственный учетный номер (инвентарный) здания, сооружения, объекта незавершенного строительства, расположенного на земельном участке	—
8.	Вид (виды) разрешенного использования	Под благоустройство прилегающей к магазину территории
8.1.	Дополнительные сведения об использовании земельного участка	—
9.	Сведения о земельных участках (землях общего пользования, территории общего пользования), посредством которых обеспечивается доступ	—
10.	Иные сведения	—
4. Пояснения к сведениям об уточняемом земельном участке с кадастровым номером		67:25:0010607:43 :
1.	—	

1. Сведения о характерных точках границ уточняемого земельного участка с кадастровым номером					67:25:0010607:44			:
Система координат					МСК-67, зона 1			Зона № 1
Обозначение характерных точек границ	Координаты, м				Метод определения координат	Формулы, примененные для расчета средней квадратической погрешности определения координат характерных точек границ (Mt), с подставленными в такие формулы значениями и итоговые (вычисленные) значения Mt, м	Описание закрепления точки	
	содержатся в Едином государственном реестре недвижимости		определены в результате выполнения комплексных кадастровых работ					
	X	Y	X	Y				
1	2	3	4	5	6	7	8	
147	491 190,43	1 264 609,36	491 190,43	1 264 609,36	—	0,10	—	
146	491 166,96	1 264 593,10	491 166,96	1 264 593,10				
186	491 183,63	1 264 566,79	491 183,63	1 264 566,79				
187	491 207,23	1 264 583,34	491 207,23	1 264 583,34				
147	491 190,43	1 264 609,36	491 190,43	1 264 609,36				
2. Сведения о частях границ уточняемого земельного участка с кадастровым номером					67:25:0010607:44			:
Обозначение части границ		Горизонтальное проложение (S), м	Описание прохождения части границ		Сведения о согласовании местоположения границ (согласовано/спорное)			
от т.	до т.							
1	2	3	4		5			
147	146	28,55	—		согласовано			
146	186	31,15						
186	187	28,82						
187	147	30,97						
3. Сведения о характеристиках уточняемого земельного участка с кадастровым номером					67:25:0010607:44			:
№ п/п	Наименование характеристики				Значение характеристики			
1	2				3			
1.	Адрес земельного участка				—			
1.1.	Сведения о местоположении земельного участка (при отсутствии адреса) в структурированном в соответствии с федеральной информационной адресной системой виде				Российская Федерация, Смоленская область, Ярцевский р-н, Ярцево г, 9 Мая ул, д 33			
1.2.	Дополнительные сведения о местоположении земельного участка				—			

1	2				3		
2.	Площадь земельного участка ± величина погрешности определения (вычисления) площади (Р ± ΔР), м²				890 ± 10,00		
3.	Формула, примененная для вычисления предельной погрешности определения площади земельного участка, с подставленными значениями и итоговые (вычисленные) значения				3,5*0,10*√(890,00) = 10		
4.	Площадь земельного участка согласно сведениям Единого государственного реестра недвижимости (Ркад), м²				890,00		
5.	Оценка расхождения Р и Ркад (Р - Ркад), м²				0		
6.	Предельный минимальный и максимальный размеры земельного участка (Рмин и Рмакс), м²				— —		
7.	Кадастровый или иной государственный учетный номер (инвентарный) здания, сооружения, объекта незавершенного строительства, расположенного на земельном участке				—		
8.	Вид (виды) разрешенного использования				под жилой дом		
8.1.	Дополнительные сведения об использовании земельного участка				—		
9.	Сведения о земельных участках (землях общего пользования, территории общего пользования), посредством которых обеспечивается доступ				—		
10.	Иные сведения				—		
4. Пояснения к сведениям об уточняемом земельном участке с кадастровым номером					67:25:0010607:44 :		
1.	—						
1. Сведения о характерных точках границ уточняемого земельного участка с кадастровым номером					67:25:0010607:45 :		
Система координат МСК-67, зона 1					Зона № 1		
Обоз- начение харак- терных точек границ	Координаты, м				Метод определения координат	Формулы, примененные для расчета средней квадратической погрешности определения координат характерных точек границ (Mt), с подставленными в такие формулы значениями и итоговые (вычисленные) значения Mt, м	Описание закрепления точки
	содержатся в Едином государственном реестре недвижимости		определены в результате выполнения комплексных кадастровых работ				
	X	Y	X	Y			
1	2	3	4	5	6	7	8
188	491 394,92	1 264 398,28	491 394,92	1 264 398,28	—	0,10	—

1	2	3	4	5	6	7	8
189	491 373,89	1 264 428,02	491 373,89	1 264 428,02	—	0,10	—
190	491 347,98	1 264 410,82	491 347,98	1 264 410,82		0,00	
191	491 372,20	1 264 372,12	491 372,20	1 264 372,12		0,10	
192	491 376,92	1 264 364,65	491 376,92	1 264 364,65			
193	491 394,98	1 264 375,75	491 394,98	1 264 375,75			
194	491 405,79	1 264 382,44	491 405,79	1 264 382,44			
188	491 394,92	1 264 398,28	491 394,92	1 264 398,28			

2. Сведения о частях границ уточняемого земельного участка с кадастровым номером

67:25:0010607:45

:

Обозначение части границ		Горизонтальное проложение (S), м	Описание прохождения части границ	Сведения о согласовании местоположения границ (согласовано/спорное)
от т.	до т.			
1	2	3	4	5
188	189	36,42	—	согласовано
189	190	31,10		
190	191	45,65		
191	192	8,84		
192	193	21,20		
193	194	12,71		
194	188	19,21		

3. Сведения о характеристиках уточняемого земельного участка с кадастровым номером

67:25:0010607:45

:

№ п/п	Наименование характеристики	Значение характеристики
1	2	3
1.	Адрес земельного участка	—
1.1.	Сведения о местоположении земельного участка (при отсутствии адреса) в структурированном в соответствии с федеральной информационной адресной системой виде	Российская Федерация, Смоленская область, Ярцевский р-н, Ярцево г, Новикова ул, д 30
1.2.	Дополнительные сведения о местоположении земельного участка	—
2.	Площадь земельного участка ± величина погрешности определения (вычисления) площади (Р ± ΔР), м²	1 795 ± 15,00
3.	Формула, примененная для вычисления предельной погрешности определения площади земельного участка, с подставленными значениями и итоговые (вычисленные) значения	3,5*0,10*√(1 795,00) = 15

1	2				3		
4.	Площадь земельного участка согласно сведениям Единого государственного реестра недвижимости (Ркад), м²				1 795,00		
5.	Оценка расхождения Р и Ркад (Р - Ркад), м²				0		
6.	Предельный минимальный и максимальный размеры земельного участка (Рмин и Рмакс), м²				— —		
7.	Кадастровый или иной государственный учетный номер (инвентарный) здания, сооружения, объекта незавершенного строительства, расположенного на земельном участке				—		
8.	Вид (виды) разрешенного использования				Под индивидуальный жилой дом		
8.1.	Дополнительные сведения об использовании земельного участка				—		
9.	Сведения о земельных участках (землях общего пользования, территории общего пользования), посредством которых обеспечивается доступ				—		
10.	Иные сведения				—		
4. Пояснения к сведениям об уточняемом земельном участке с кадастровым номером					67:25:0010607:45		
1.	—						
1. Сведения о характерных точках границ уточняемого земельного участка с кадастровым номером					67:25:0010607:46		
Система координат					МСК-67, зона 1		
					Зона № 1		
Обоз- начение харак- терных точек границ	Координаты, м				Метод определения координат	Формулы, примененные для расчета средней квадратической погрешности определения координат характерных точек границ (Mt), с подставленными в такие формулы значениями и итоговые (вычисленные) значения Mt, м	Описание закрепления точки
	содержатся в Едином государственном реестре недвижимости		определены в результате выполнения комплексных кадастровых работ				
	X	Y	X	Y			
1	2	3	4	5	6	7	8
195	491 437,33	1 265 019,12	491 437,33	1 265 019,12	—	0,10	долговременный межевой знак
196	491 417,68	1 265 004,66	491 417,68	1 265 004,66			—
197	491 435,71	1 264 975,85	491 435,71	1 264 975,85			Закрепление отсутствует
198	491 456,86	1 264 991,59	491 456,86	1 264 991,59			
199	491 453,05	1 264 997,21	491 453,05	1 264 997,21			долговременный межевой знак

1	2	3	4	5	6	7	8	
195	491 437,33	1 265 019,12	491 437,33	1 265 019,12	—	0,10	долговременный межевой знак	
2. Сведения о частях границ уточняемого земельного участка с кадастровым номером					67:25:0010607:46			:
Обозначение части границ		Горизонтальное проложение (S), м	Описание прохождения части границ		Сведения о согласовании местоположения границ (согласовано/спорное)			
от т.	до т.							
1	2	3	4		5			
195	196	24,40	—		согласовано			
196	197	33,99						
197	198	26,36						
198	199	6,79						
199	195	26,97						
3. Сведения о характеристиках уточняемого земельного участка с кадастровым номером					67:25:0010607:46			:
№ п/п	Наименование характеристики			Значение характеристики				
1	2			3				
1.	Адрес земельного участка			—				
1.1.	Сведения о местоположении земельного участка (при отсутствии адреса) в структурированном в соответствии с федеральной информационной адресной системой виде			Российская Федерация, Смоленская область, Ярцевский р-н, Ярцево г, Артиллеристов ул, д 6				
1.2.	Дополнительные сведения о местоположении земельного участка			—				
2.	Площадь земельного участка ± величина погрешности определения (вычисления) площади (Р ± ΔР), м²			861 ± 10,00				
3.	Формула, примененная для вычисления предельной погрешности определения площади земельного участка, с подставленными значениями и итоговые (вычисленные) значения			3,5*0,10*√(861,00) = 10				
4.	Площадь земельного участка согласно сведениям Единого государственного реестра недвижимости (Ркад), м²			861,00				
5.	Оценка расхождения Р и Ркад (Р - Ркад), м²			0				
6.	Предельный минимальный и максимальный размеры земельного участка (Рмин и Рмакс), м²			— —				
7.	Кадастровый или иной государственный учетный номер (инвентарный) здания, сооружения, объекта незавершенного строительства, расположенного на земельном участке			—				

1	2				3		
8.	Вид (виды) разрешенного использования				Под индивидуальный жилой дом		
8.1.	Дополнительные сведения об использовании земельного участка				—		
9.	Сведения о земельных участках (землях общего пользования, территории общего пользования), посредством которых обеспечивается доступ				—		
10.	Иные сведения				—		
4. Пояснения к сведениям об уточняемом земельном участке с кадастровым номером					67:25:0010607:46 :		
1.	—						
1. Сведения о характерных точках границ уточняемого земельного участка с кадастровым номером					67:25:0010607:47 :		
Система координат					МСК-67, зона 1 Зона № 1		
Обоз- начение харак- терных точек границ	Координаты, м				Метод определения координат	Формулы, примененные для расчета средней квадратической погрешности определения координат характерных точек границ (Mt), с подставленными в такие формулы значениями и итоговые (вычисленные) значения Mt, м	Описание закрепления точки
	содержатся в Едином государственном реестре недвижимости		определены в результате выполнения комплексных кадастровых работ				
	X	Y	X	Y			
1	2	3	4	5	6	7	8
147	491 190,43	1 264 609,36	491 190,43	1 264 609,36	—	0,10	—
187	491 207,23	1 264 583,34	491 207,23	1 264 583,34			
200	491 234,22	1 264 602,65	491 234,22	1 264 602,65			
201	491 201,92	1 264 643,33	491 201,92	1 264 643,33			
202	491 190,17	1 264 636,29	491 190,17	1 264 636,29			
203	491 190,36	1 264 635,79	491 190,36	1 264 635,79			
149	491 178,61	1 264 627,81	491 178,61	1 264 627,81			Долговременный межевой знак
148	491 178,91	1 264 627,31	491 178,91	1 264 627,31			—
147	491 190,43	1 264 609,36	491 190,43	1 264 609,36			
2. Сведения о частях границ уточняемого земельного участка с кадастровым номером							67:25:0010607:47 :
Обозначение части границ		Горизонтальное проложение (S), м	Описание прохождения части границ		Сведения о согласовании местоположения границ (согласовано/спорное)		
от т.	до т.						
1	2	3	4		5		

1	2	3	4	5
147	187	30,97	—	согласовано
187	200	33,19		
200	201	51,94		
201	202	13,70		
202	203	0,53		
203	149	14,20		
149	148	0,58		
148	147	21,33		

3. Сведения о характеристиках уточняемого земельного участка с кадастровым номером 67:25:0010607:47 :

№ п/п	Наименование характеристики	Значение характеристики
1	2	3
1.	Адрес земельного участка	—
1.1.	Сведения о местоположении земельного участка (при отсутствии адреса) в структурированном в соответствии с федеральной информационной адресной системой виде	Российская Федерация, Смоленская область, Ярцевский р-н, Ярцево г, 9 Мая ул, д 29
1.2.	Дополнительные сведения о местоположении земельного участка	—
2.	Площадь земельного участка ± величина погрешности определения (вычисления) площади ($P \pm \Delta P$), м²	$1\ 608 \pm 14,00$
3.	Формула, примененная для вычисления предельной погрешности определения площади земельного участка, с подставленными значениями и итоговые (вычисленные) значения	$3,5*0,10*\sqrt{(1\ 608,00)} = 14$
4.	Площадь земельного участка согласно сведениям Единого государственного реестра недвижимости (Ркад), м²	1 608,00
5.	Оценка расхождения Р и Ркад ($P - P_{кад}$), м²	0
6.	Предельный минимальный и максимальный размеры земельного участка ($P_{мин}$ и $P_{макс}$), м²	— —
7.	Кадастровый или иной государственный учетный номер (инвентарный) здания, сооружения, объекта незавершенного строительства, расположенного на земельном участке	—
8.	Вид (виды) разрешенного использования	Под строительство индивидуального жилого дома
8.1.	Дополнительные сведения об использовании земельного участка	—

1	2				3		
9.	Сведения о земельных участках (землях общего пользования, территории общего пользования), посредством которых обеспечивается доступ				—		
10.	Иные сведения				—		
4. Пояснения к сведениям об уточняемом земельном участке с кадастровым номером					67:25:0010607:47 :		
1.	—						
1. Сведения о характерных точках границ уточняемого земельного участка с кадастровым номером					67:25:0010607:48 :		
Система координат					МСК-67, зона 1 Зона № 1		
Обоз- начение харак- терных точек границ	Координаты, м				Метод определения координат	Формулы, примененные для расчета средней квадратической погрешности определения координат характерных точек границ (Mt), с подставленными в такие формулы значениями и итоговые (вычисленные) значения Mt, м	Описание закрепления точки
	содержатся в Едином государственном реестре недвижимости		определены в результате выполнения комплексных кадастровых работ				
	X	Y	X	Y			
1	2	3	4	5	6	7	8
112	491 662,92	1 264 488,40	491 662,92	1 264 488,40	—	—	—
120	491 680,95	1 264 467,26	491 680,95	1 264 467,26			
204	491 704,90	1 264 487,28	491 704,90	1 264 487,28			
205	491 700,09	1 264 492,59	491 700,09	1 264 492,59			
206	491 696,58	1 264 493,99	491 696,58	1 264 493,99			
207	491 690,08	1 264 498,93	491 690,08	1 264 498,93			
208	491 676,13	1 264 499,59	491 676,13	1 264 499,59			
209	491 660,31	1 264 507,18	491 660,31	1 264 507,18			
210	491 652,86	1 264 498,27	491 652,86	1 264 498,27			
112	491 662,92	1 264 488,40	491 662,92	1 264 488,40		—	
2. Сведения о частях границ уточняемого земельного участка с кадастровым номером					67:25:0010607:48 :		
Обозначение части границ		Горизонтальное проложение (S), м	Описание прохождения части границ		Сведения о согласовании местоположения границ (согласовано/спорное)		
от т.	до т.						
1	2	3	4		5		
112	120	27,78	—		согласовано		
120	204	31,22					

1	2	3	4	5
204	205	7,16	—	согласовано
205	206	3,78		
206	207	8,16		
207	208	13,97		
208	209	17,55		
209	210	11,61		
210	112	14,09		

3. Сведения о характеристиках уточняемого земельного участка с кадастровым номером 67:25:0010607:48 :

№ п/п	Наименование характеристики	Значение характеристики
1	2	3
1.	Адрес земельного участка	—
1.1.	Сведения о местоположении земельного участка (при отсутствии адреса) в структурированном в соответствии с федеральной информационной адресной системой виде	Российская Федерация, Смоленская область, Ярцевский р-н, Ярцево г, Логи 3-я ул, д 24
1.2.	Дополнительные сведения о местоположении земельного участка	—
2.	Площадь земельного участка ± величина погрешности определения (вычисления) площади ($P \pm \Delta P$), м²	$980 \pm 11,00$
3.	Формула, примененная для вычисления предельной погрешности определения площади земельного участка, с подставленными значениями и итоговые (вычисленные) значения	$3,5 * 0,10 * \sqrt{(980,00)} = 11$
4.	Площадь земельного участка согласно сведениям Единого государственного реестра недвижимости (Ркад), м²	979,00
5.	Оценка расхождения Р и Ркад ($P - P_{кад}$), м²	1
6.	Предельный минимальный и максимальный размеры земельного участка ($P_{мин}$ и $P_{макс}$), м²	— —
7.	Кадастровый или иной государственный учетный номер (инвентарный) здания, сооружения, объекта незавершенного строительства, расположенного на земельном участке	—
8.	Вид (виды) разрешенного использования	Под индивидуальный жилой дом
8.1.	Дополнительные сведения об использовании земельного участка	—
9.	Сведения о земельных участках (землях общего пользования, территории общего пользования), посредством которых обеспечивается доступ	—

1	2				3		
10.	Иные сведения				—		
4. Пояснения к сведениям об уточняемом земельном участке с кадастровым номером					67:25:0010607:48 :		
1.	—						
1. Сведения о характерных точках границ уточняемого земельного участка с кадастровым номером					67:25:0010607:49 :		
Система координат МСК-67, зона 1					Зона № 1		
Обоз- начение харак- терных точек границ	Координаты, м				Метод определения координат	Формулы, примененные для расчета средней квадратической погрешности определения координат характерных точек границ (Mt), с подставленными в такие формулы значениями и итоговые (вычисленные) значения Mt, м	Описание закрепления точки
	содержатся в Едином государственном реестре недвижимости		определены в результате выполнения комплексных кадастровых работ				
	X	Y	X	Y			
1	2	3	4	5	6	7	8
200	491 234,22	1 264 602,65	491 234,22	1 264 602,65	—	0,10	—
211	491 251,50	1 264 616,85	491 251,50	1 264 616,85			Закрепление отсутствует
212	491 220,04	1 264 654,46	491 220,04	1 264 654,46			
213	491 205,80	1 264 644,08	491 205,80	1 264 644,08			
200	491 234,22	1 264 602,65	491 234,22	1 264 602,65			—
2. Сведения о частях границ уточняемого земельного участка с кадастровым номером					67:25:0010607:49 :		
Обозначение части границ		Горизонтальное проложение (S), м	Описание прохождения части границ		Сведения о согласовании местоположения границ (согласовано/спорное)		
от т.	до т.						
1	2	3	4		5		
200	211	22,37	—		согласовано		
211	212	49,03					
212	213	17,62					
213	200	50,24					
3. Сведения о характеристиках уточняемого земельного участка с кадастровым номером					67:25:0010607:49 :		
№ п/п	Наименование характеристики				Значение характеристики		
1	2				3		

1	2	3
1.	Адрес земельного участка	—
1.1.	Сведения о местоположении земельного участка (при отсутствии адреса) в структурированном в соответствии с федеральной информационной адресной системой виде	Российская Федерация, Смоленская область, Ярцевский р-н, Ярцево г, 9 Мая ул, д 27
1.2.	Дополнительные сведения о местоположении земельного участка	—
2.	Площадь земельного участка \pm величина погрешности определения (вычисления) площади ($P \pm \Delta P$), м ²	991 \pm 11,00
3.	Формула, примененная для вычисления предельной погрешности определения площади земельного участка, с подставленными значениями и итоговые (вычисленные) значения	$3,5 * 0,10 * \sqrt{(991,00)} = 11$
4.	Площадь земельного участка согласно сведениям Единого государственного реестра недвижимости (Ркад), м ²	990,00
5.	Оценка расхождения Р и Ркад ($P - P_{кад}$), м ²	1
6.	Предельный минимальный и максимальный размеры земельного участка (Рмин и Рмакс), м ²	— —
7.	Кадастровый или иной государственный учетный номер (инвентарный) здания, сооружения, объекта незавершенного строительства, расположенного на земельном участке	—
8.	Вид (виды) разрешенного использования	Под индивидуальный жилой дом
8.1.	Дополнительные сведения об использовании земельного участка	—
9.	Сведения о земельных участках (землях общего пользования, территории общего пользования), посредством которых обеспечивается доступ	—
10.	Иные сведения	—
4. Пояснения к сведениям об уточняемом земельном участке с кадастровым номером		67:25:0010607:49 :
1.	—	

1. Сведения о характерных точках границ уточняемого земельного участка с кадастровым номером						67:25:0010607:5		:
Система координат				МСК-67, зона 1		Зона № 1		
Обозначение характерных точек границ	Координаты, м				Метод определения координат	Формулы, примененные для расчета средней квадратической погрешности определения координат характерных точек границ (Mt), с подставленными в такие формулы значениями и итоговые (вычисленные) значения Mt, м	Описание закрепления точки	
	содержатся в Едином государственном реестре недвижимости		определены в результате выполнения комплексных кадастровых работ					
	X	Y	X	Y				
1	2	3	4	5	6	7	8	
17	491 510,61	1 264 241,29	491 510,61	1 264 241,29	—	0,10	—	
20	491 510,90	1 264 240,80	491 510,90	1 264 240,80		0,30		
21	491 537,86	1 264 257,24	491 537,86	1 264 257,24		0,10		
18	491 537,48	1 264 257,68	491 537,48	1 264 257,68				
17	491 510,61	1 264 241,29	491 510,61	1 264 241,29				
2. Сведения о частях границ уточняемого земельного участка с кадастровым номером						67:25:0010607:5		:
Обозначение части границ		Горизонтальное проложение (S), м	Описание прохождения части границ		Сведения о согласовании местоположения границ (согласовано/спорное)			
от т.	до т.							
1	2	3	4		5			
17	20	0,57	—		согласовано			
20	21	31,58						
21	18	0,58						
18	17	31,47						
3. Сведения о характеристиках уточняемого земельного участка с кадастровым номером						67:25:0010607:5		:
№ п/п	Наименование характеристики				Значение характеристики			
1	2				3			
1.	Адрес земельного участка				—			
1.1.	Сведения о местоположении земельного участка (при отсутствии адреса) в структурированном в соответствии с федеральной информационной адресной системой виде				Российская Федерация, Смоленская область, Ярцевский р-н, Ярцево г, Красноармейская ул, д 19			
1.2.	Дополнительные сведения о местоположении земельного участка				—			

1	2				3		
2.	Площадь земельного участка ± величина погрешности определения (вычисления) площади (P ± ΔP), м²				18 ± 1,00		
3.	Формула, примененная для вычисления предельной погрешности определения площади земельного участка, с подставленными значениями и итоговые (вычисленные) значения				3,5*0,10*√(18,00) = 1		
4.	Площадь земельного участка согласно сведениям Единого государственного реестра недвижимости (Ркад), м²				18,00		
5.	Оценка расхождения P и Ркад (P - Ркад), м²				0		
6.	Предельный минимальный и максимальный размеры земельного участка (Рмин и Рмакс), м²				— —		
7.	Кадастровый или иной государственный учетный номер (инвентарный) здания, сооружения, объекта незавершенного строительства, расположенного на земельном участке				—		
8.	Вид (виды) разрешенного использования				Под огород		
8.1.	Дополнительные сведения об использовании земельного участка				—		
9.	Сведения о земельных участках (землях общего пользования, территории общего пользования), посредством которых обеспечивается доступ				—		
10.	Иные сведения				—		
4. Пояснения к сведениям об уточняемом земельном участке с кадастровым номером					67:25:0010607:5 :		
1.	—						
1. Сведения о характерных точках границ уточняемого земельного участка с кадастровым номером					67:25:0010607:50 :		
Система координат МСК-67, зона 1					Зона № 1		
Обозначение характерных точек границ	Координаты, м				Метод определения координат	Формулы, примененные для расчета средней квадратической погрешности определения координат характерных точек границ (Mt), с подставленными в такие формулы значениями и итоговые (вычисленные) значения Mt, м	Описание закрепления точки
	содержатся в Едином государственном реестре недвижимости		определены в результате выполнения комплексных кадастровых работ				
	X	Y	X	Y			
1	2	3	4	5	6	7	8
47	491 300,12	1 265 061,15	491 300,12	1 265 061,15	—	0,10	—

1	2	3	4	5	6	7	8
61	491 277,37	1 265 091,03	491 277,37	1 265 091,03	—	0,10	—
214	491 247,10	1 265 066,68	491 247,10	1 265 066,68			
215	491 266,22	1 265 036,40	491 266,22	1 265 036,40			
47	491 300,12	1 265 061,15	491 300,12	1 265 061,15			

2. Сведения о частях границ уточняемого земельного участка с кадастровым номером 67:25:0010607:50 :

Обозначение части границ		Горизонтальное проложение (S), м	Описание прохождения части границ	Сведения о согласовании местоположения границ (согласовано/спорное)
от т.	до т.			
1	2	3	4	5
47	61	37,55	—	согласовано
61	214	38,85		
214	215	35,81		
215	47	41,97		

3. Сведения о характеристиках уточняемого земельного участка с кадастровым номером 67:25:0010607:50 :

№ п/п	Наименование характеристики	Значение характеристики
1	2	3
1.	Адрес земельного участка	—
1.1.	Сведения о местоположении земельного участка (при отсутствии адреса) в структурированном в соответствии с федеральной информационной адресной системой виде	Российская Федерация, Смоленская область, Ярцевский р-н, Ярцево г, Лесная ул, д 18
1.2.	Дополнительные сведения о местоположении земельного участка	—
2.	Площадь земельного участка ± величина погрешности определения (вычисления) площади ($P \pm \Delta P$), м²	$1\,479 \pm 13,00$
3.	Формула, примененная для вычисления предельной погрешности определения площади земельного участка, с подставленными значениями и итоговые (вычисленные) значения	$3,5 * 0,10 * \sqrt{(1\,479,00)} = 13$
4.	Площадь земельного участка согласно сведениям Единого государственного реестра недвижимости (Ркад), м²	1 479,00
5.	Оценка расхождения Р и Ркад ($P - P_{кад}$), м²	0
6.	Предельный минимальный и максимальный размеры земельного участка ($P_{мин}$ и $P_{макс}$), м²	— —

1	2				3		
7.	Кадастровый или иной государственный учетный номер (инвентарный) здания, сооружения, объекта незавершенного строительства, расположенного на земельном участке				—		
8.	Вид (виды) разрешенного использования				Под индивидуальный жилой дом		
8.1.	Дополнительные сведения об использовании земельного участка				—		
9.	Сведения о земельных участках (землях общего пользования, территории общего пользования), посредством которых обеспечивается доступ				—		
10.	Иные сведения				—		
4. Пояснения к сведениям об уточняемом земельном участке с кадастровым номером					67:25:0010607:50 :		
1.	—						
1. Сведения о характерных точках границ уточняемого земельного участка с кадастровым номером					67:25:0010607:52 :		
Система координат МСК-67, зона 1					Зона № 1		
Обозначение характерных точек границ	Координаты, м				Метод определения координат	Формулы, примененные для расчета средней квадратической погрешности определения координат характерных точек границ (Mt), с подставленными в такие формулы значениями и итоговые (вычисленные) значения Mt, м	Описание закрепления точки
	содержатся в Едином государственном реестре недвижимости		определены в результате выполнения комплексных кадастровых работ				
	X	Y	X	Y			
1	2	3	4	5	6	7	8
216	491 804,58	1 264 448,45	491 804,58	1 264 448,45	—	0,10	—
217	491 803,79	1 264 436,17	491 803,79	1 264 436,17			
218	491 826,80	1 264 423,00	491 826,80	1 264 423,00			
219	491 843,93	1 264 437,35	491 843,93	1 264 437,35			
220	491 825,84	1 264 453,87	491 825,84	1 264 453,87			
221	491 827,20	1 264 457,20	491 827,20	1 264 457,20			
222	491 819,14	1 264 464,08	491 819,14	1 264 464,08			
216	491 804,58	1 264 448,45	491 804,58	1 264 448,45			
2. Сведения о частях границ уточняемого земельного участка с кадастровым номером					67:25:0010607:52 :		
Обозначение части границ		Горизонтальное проложение (S), м	Описание прохождения части границ		Сведения о согласовании местоположения границ (согласовано/спорное)		
от т.	до т.						

1	2	3	4	5
216	217	12,31	—	согласовано
217	218	26,51		
218	219	22,35		
219	220	24,50		
220	221	3,60		
221	222	10,60		
222	216	21,36		

3. Сведения о характеристиках уточняемого земельного участка с кадастровым номером 67:25:0010607:52 :

№ п/п	Наименование характеристики	Значение характеристики
1	2	3
1.	Адрес земельного участка	—
1.1.	Сведения о местоположении земельного участка (при отсутствии адреса) в структурированном в соответствии с федеральной информационной адресной системой виде	Российская Федерация, Смоленская область, Ярцевский р-н, Ярцево г, Логи 3-я ул, д 13
1.2.	Дополнительные сведения о местоположении земельного участка	—
2.	Площадь земельного участка ± величина погрешности определения (вычисления) площади ($P \pm \Delta P$), м²	$893 \pm 10,00$
3.	Формула, примененная для вычисления предельной погрешности определения площади земельного участка, с подставленными значениями и итоговые (вычисленные) значения	$3,5*0,10*\sqrt{(893,00)} = 10$
4.	Площадь земельного участка согласно сведениям Единого государственного реестра недвижимости (Ркад), м²	893,00
5.	Оценка расхождения Р и Ркад ($P - P_{кад}$), м²	0
6.	Предельный минимальный и максимальный размеры земельного участка ($P_{мин}$ и $P_{макс}$), м²	— —
7.	Кадастровый или иной государственный учетный номер (инвентарный) здания, сооружения, объекта незавершенного строительства, расположенного на земельном участке	—
8.	Вид (виды) разрешенного использования	Под индивидуальный жилой дом
8.1.	Дополнительные сведения об использовании земельного участка	—
9.	Сведения о земельных участках (землях общего пользования, территории общего пользования), посредством которых обеспечивается доступ	—

1	2				3		
10.	Иные сведения				—		
4. Пояснения к сведениям об уточняемом земельном участке с кадастровым номером					67:25:0010607:52 :		
1.	—						
1. Сведения о характерных точках границ уточняемого земельного участка с кадастровым номером					67:25:0010607:53 :		
Система координат МСК-67, зона 1					Зона № 1		
Обозначение характерных точек границ	Координаты, м				Метод определения координат	Формулы, примененные для расчета средней квадратической погрешности определения координат характерных точек границ (Mt), с подставленными в такие формулы значениями и итоговые (вычисленные) значения Mt, м	Описание закрепления точки
	содержатся в Едином государственном реестре недвижимости		определены в результате выполнения комплексных кадастровых работ				
	X	Y	X	Y			
1	2	3	4	5	6	7	8
223	491 322,77	1 264 733,32	491 322,77	1 264 733,32	—	0,10	—
224	491 351,57	1 264 692,63	491 351,57	1 264 692,63			
225	491 374,65	1 264 710,68	491 374,65	1 264 710,68			
226	491 346,71	1 264 753,23	491 346,71	1 264 753,23			
227	491 338,34	1 264 746,68	491 338,34	1 264 746,68			
223	491 322,77	1 264 733,32	491 322,77	1 264 733,32			
2. Сведения о частях границ уточняемого земельного участка с кадастровым номером					67:25:0010607:53 :		
Обозначение части границ		Горизонтальное проложение (S), м	Описание прохождения части границ		Сведения о согласовании местоположения границ (согласовано/спорное)		
от т.	до т.						
1	2	3	4		5		
223	224	49,85	—		согласовано		
224	225	29,30					
225	226	50,90					
226	227	10,63					
227	223	20,52					
3. Сведения о характеристиках уточняемого земельного участка с кадастровым номером					67:25:0010607:53 :		
№ п/п	Наименование характеристики				Значение характеристики		
1	2				3		

1	2	3
1.	Адрес земельного участка	—
1.1.	Сведения о местоположении земельного участка (при отсутствии адреса) в структурированном в соответствии с федеральной информационной адресной системой виде	Российская Федерация, Смоленская область, Ярцевский р-н, Ярцево г, 9 Мая ул, д 17
1.2.	Дополнительные сведения о местоположении земельного участка	—
2.	Площадь земельного участка \pm величина погрешности определения (вычисления) площади ($P \pm \Delta P$), м ²	1 522 \pm 14,00
3.	Формула, примененная для вычисления предельной погрешности определения площади земельного участка, с подставленными значениями и итоговые (вычисленные) значения	$3,5 \cdot 0,10 \cdot \sqrt{(1\,522,00)} = 14$
4.	Площадь земельного участка согласно сведениям Единого государственного реестра недвижимости (Ркад), м ²	1 521,00
5.	Оценка расхождения Р и Ркад ($P - P_{\text{кад}}$), м ²	1
6.	Предельный минимальный и максимальный размеры земельного участка ($P_{\text{мин}}$ и $P_{\text{макс}}$), м ²	— —
7.	Кадастровый или иной государственный учетный номер (инвентарный) здания, сооружения, объекта незавершенного строительства, расположенного на земельном участке	—
8.	Вид (виды) разрешенного использования	Под индивидуальный жилой дом
8.1.	Дополнительные сведения об использовании земельного участка	—
9.	Сведения о земельных участках (землях общего пользования, территории общего пользования), посредством которых обеспечивается доступ	—
10.	Иные сведения	—
4. Пояснения к сведениям об уточняемом земельном участке с кадастровым номером		67:25:0010607:53 :
1.	—	

1. Сведения о характерных точках границ уточняемого земельного участка с кадастровым номером

67:25:0010607:54

:

Система координат

МСК-67, зона 1

Зона №

1

Обоз- начение харак- терных точек границ	Координаты, м				Метод определения координат	Формулы, примененные для расчета средней квадратической погрешности определения координат характерных точек границ (Mt), с подставленными в такие формулы значениями и итоговые (вычисленные) значения Mt, м	Описание закрепления точки
	содержатся в Едином государственном реестре недвижимости		определены в результате выполнения комплексных кадастровых работ				
	X	Y	X	Y			
1	2	3	4	5	6	7	8
228	491 285,52	1 264 907,94	491 285,52	1 264 907,94	—	0,10	—
229	491 260,97	1 264 890,99	491 260,97	1 264 890,99		0,30	
230	491 261,20	1 264 890,68	491 261,20	1 264 890,68			
231	491 288,29	1 264 855,48	491 288,29	1 264 855,48		0,10	Закрепление отсутствует
232	491 293,33	1 264 860,68	491 293,33	1 264 860,68			—
233	491 309,46	1 264 875,41	491 309,46	1 264 875,41			
228	491 285,52	1 264 907,94	491 285,52	1 264 907,94			

2. Сведения о частях границ уточняемого земельного участка с кадастровым номером

67:25:0010607:54

:

Обозначение части границ		Горизонтальное проложение (S), м	Описание прохождения части границ	Сведения о согласовании местоположения границ (согласовано/спорное)
от т.	до т.			
1	2	3	4	5
228	229	29,83	—	согласовано
229	230	0,39		
230	231	44,42		
231	232	7,24		
232	233	21,84		
233	228	40,39		

3. Сведения о характеристиках уточняемого земельного участка с кадастровым номером

67:25:0010607:54

:

№ п/п	Наименование характеристики	Значение характеристики
1	2	3

1	2	3
1.	Адрес земельного участка	—
1.1.	Сведения о местоположении земельного участка (при отсутствии адреса) в структурированном в соответствии с федеральной информационной адресной системой виде	Российская Федерация, Смоленская область, Ярцевский р-н, Ярцево г, Артиллеристов ул, д 16
1.2.	Дополнительные сведения о местоположении земельного участка	—
2.	Площадь земельного участка \pm величина погрешности определения (вычисления) площади ($P \pm \Delta P$), м ²	$1\,246 \pm 12,00$
3.	Формула, примененная для вычисления предельной погрешности определения площади земельного участка, с подставленными значениями и итоговые (вычисленные) значения	$3,5*0,10*\sqrt{(1\,246,00)} = 12$
4.	Площадь земельного участка согласно сведениям Единого государственного реестра недвижимости (Ркад), м ²	1 246,00
5.	Оценка расхождения Р и Ркад ($P - P_{\text{кад}}$), м ²	0
6.	Предельный минимальный и максимальный размеры земельного участка ($P_{\text{мин}}$ и $P_{\text{макс}}$), м ²	— —
7.	Кадастровый или иной государственный учетный номер (инвентарный) здания, сооружения, объекта незавершенного строительства, расположенного на земельном участке	—
8.	Вид (виды) разрешенного использования	Под индивидуальный жилой дом
8.1.	Дополнительные сведения об использовании земельного участка	—
9.	Сведения о земельных участках (землях общего пользования, территории общего пользования), посредством которых обеспечивается доступ	—
10.	Иные сведения	—
4. Пояснения к сведениям об уточняемом земельном участке с кадастровым номером		67:25:0010607:54 :
1.	—	

1. Сведения о характерных точках границ уточняемого земельного участка с кадастровым номером

67:25:0010607:56

:

Система координат

МСК-67, зона 1

Зона №

1

Обоз- начение харак- терных точек границ	Координаты, м				Метод определения координат	Формулы, примененные для расчета средней квадратической погрешности определения координат характерных точек границ (Mt), с подставленными в такие формулы значениями и итоговые (вычисленные) значения Mt, м	Описание закрепления точки
	содержатся в Едином государственном реестре недвижимости		определены в результате выполнения комплексных кадастровых работ				
	X	Y	X	Y			
1	2	3	4	5	6	7	8
234	491 638,75	1 264 532,69	491 638,75	1 264 532,69	—	0,10	—
235	491 627,39	1 264 549,88	491 627,39	1 264 549,88			
236	491 625,90	1 264 552,22	491 625,90	1 264 552,22			
237	491 605,06	1 264 539,53	491 605,06	1 264 539,53			Долговременный межевой знак
238	491 616,86	1 264 519,06	491 616,86	1 264 519,06			
234	491 638,75	1 264 532,69	491 638,75	1 264 532,69			

2. Сведения о частях границ уточняемого земельного участка с кадастровым номером

67:25:0010607:56

:

Обозначение части границ		Горизонтальное проложение (S), м	Описание прохождения части границ	Сведения о согласовании местоположения границ (согласовано/спорное)
от т.	до т.			
1	2	3	4	5
234	235	20,60	—	согласовано
235	236	2,77		
236	237	24,40		
237	238	23,63		
238	234	25,79		

3. Сведения о характеристиках уточняемого земельного участка с кадастровым номером

67:25:0010607:56

:

№ п/п	Наименование характеристики	Значение характеристики
1	2	3

1	2	3
1.	Адрес земельного участка	—
1.1.	Сведения о местоположении земельного участка (при отсутствии адреса) в структурированном в соответствии с федеральной информационной адресной системой виде	Российская Федерация, Смоленская область, Ярцевский р-н, Ярцево г, Декабристов пер, д 4
1.2.	Дополнительные сведения о местоположении земельного участка	—
2.	Площадь земельного участка \pm величина погрешности определения (вычисления) площади ($P \pm \Delta P$), м ²	$589 \pm 8,00$
3.	Формула, примененная для вычисления предельной погрешности определения площади земельного участка, с подставленными значениями и итоговые (вычисленные) значения	$3,5*0,10*\sqrt{(589,00)} = 8$
4.	Площадь земельного участка согласно сведениям Единого государственного реестра недвижимости (Ркад), м ²	589,00
5.	Оценка расхождения Р и Ркад ($P - P_{кад}$), м ²	0
6.	Предельный минимальный и максимальный размеры земельного участка ($P_{мин}$ и $P_{макс}$), м ²	— —
7.	Кадастровый или иной государственный учетный номер (инвентарный) здания, сооружения, объекта незавершенного строительства, расположенного на земельном участке	—
8.	Вид (виды) разрешенного использования	под индивидуальный жилой дом
8.1.	Дополнительные сведения об использовании земельного участка	—
9.	Сведения о земельных участках (землях общего пользования, территории общего пользования), посредством которых обеспечивается доступ	—
10.	Иные сведения	—
4. Пояснения к сведениям об уточняемом земельном участке с кадастровым номером		67:25:0010607:56 :
1.	—	

1. Сведения о характерных точках границ уточняемого земельного участка с кадастровым номером

67:25:0010607:57

:

Система координат

МСК-67, зона 1

Зона №

1

Обоз- начение харак- терных точек границ	Координаты, м				Метод определения координат	Формулы, примененные для расчета средней квадратической погрешности определения координат характерных точек границ (Mt), с подставленными в такие формулы значениями и итоговые (вычисленные) значения Mt, м	Описание закрепления точки
	содержатся в Едином государственном реестре недвижимости		определены в результате выполнения комплексных кадастровых работ				
	X	Y	X	Y			
1	2	3	4	5	6	7	8
239	491 746,74	1 264 589,20	491 746,74	1 264 589,20	—	0,10	—
240	491 758,58	1 264 597,50	491 758,58	1 264 597,50			
177	491 780,22	1 264 614,82	491 780,22	1 264 614,82		—	
241	491 753,88	1 264 653,16	491 753,88	1 264 653,16			
242	491 718,00	1 264 633,22	491 718,00	1 264 633,22		0,10	
239	491 746,74	1 264 589,20	491 746,74	1 264 589,20			

2. Сведения о частях границ уточняемого земельного участка с кадастровым номером

67:25:0010607:57

:

Обозначение части границ		Горизонтальное проложение (S), м	Описание прохождения части границ	Сведения о согласовании местоположения границ (согласовано/спорное)
от т.	до т.			
1	2	3	4	5
239	240	14,46	—	согласовано
240	177	27,72		
177	241	46,52		
241	242	41,05		
242	239	52,57		

3. Сведения о характеристиках уточняемого земельного участка с кадастровым номером

67:25:0010607:57

:

№ п/п	Наименование характеристики	Значение характеристики
1	2	3

1	2	3
1.	Адрес земельного участка	—
1.1.	Сведения о местоположении земельного участка (при отсутствии адреса) в структурированном в соответствии с федеральной информационной адресной системой виде	Российская Федерация, Смоленская область, Ярцевский р-н, Ярцево г, Советская ул, д 82/2
1.2.	Дополнительные сведения о местоположении земельного участка	—
2.	Площадь земельного участка \pm величина погрешности определения (вычисления) площади ($P \pm \Delta P$), м ²	$2\,068 \pm 16,00$
3.	Формула, примененная для вычисления предельной погрешности определения площади земельного участка, с подставленными значениями и итоговые (вычисленные) значения	$3,5*0,10*\sqrt{(2\,068,00)} = 16$
4.	Площадь земельного участка согласно сведениям Единого государственного реестра недвижимости (Ркад), м ²	2 068,00
5.	Оценка расхождения Р и Ркад ($P - P_{\text{кад}}$), м ²	0
6.	Предельный минимальный и максимальный размеры земельного участка ($P_{\text{мин}}$ и $P_{\text{макс}}$), м ²	— —
7.	Кадастровый или иной государственный учетный номер (инвентарный) здания, сооружения, объекта незавершенного строительства, расположенного на земельном участке	—
8.	Вид (виды) разрешенного использования	Под индивидуальный жилой дом
8.1.	Дополнительные сведения об использовании земельного участка	—
9.	Сведения о земельных участках (землях общего пользования, территории общего пользования), посредством которых обеспечивается доступ	—
10.	Иные сведения	—
4. Пояснения к сведениям об уточняемом земельном участке с кадастровым номером		67:25:0010607:57 :
1.	—	

1. Сведения о характерных точках границ уточняемого земельного участка с кадастровым номером

67:25:0010607:58

:

Система координат

МСК-67, зона 1

Зона №

1

Обоз- начение харак- терных точек границ	Координаты, м				Метод определения координат	Формулы, примененные для расчета средней квадратической погрешности определения координат характерных точек границ (Mt), с подставленными в такие формулы значениями и итоговые (вычисленные) значения Mt, м	Описание закрепления точки
	содержатся в Едином государственном реестре недвижимости		определены в результате выполнения комплексных кадастровых работ				
	X	Y	X	Y			
1	2	3	4	5	6	7	8
177	491 780,22	1 264 614,82	491 780,22	1 264 614,82	—	—	—
176	491 782,02	1 264 616,26	491 782,02	1 264 616,26		0,10	
243	491 755,29	1 264 655,06	491 755,29	1 264 655,06			
244	491 717,45	1 264 634,05	491 717,45	1 264 634,05			
242	491 718,00	1 264 633,22	491 718,00	1 264 633,22			
241	491 753,88	1 264 653,16	491 753,88	1 264 653,16			
177	491 780,22	1 264 614,82	491 780,22	1 264 614,82		—	

2. Сведения о частях границ уточняемого земельного участка с кадастровым номером

67:25:0010607:58

:

Обозначение части границ		Горизонтальное проложение (S), м	Описание прохождения части границ	Сведения о согласовании местоположения границ (согласовано/спорное)
от т.	до т.			
1	2	3	4	5
177	176	2,31	—	согласовано
176	243	47,12		
243	244	43,28		
244	242	1,00		
242	241	41,05		
241	177	46,52		

3. Сведения о характеристиках уточняемого земельного участка с кадастровым номером

67:25:0010607:58

:

№ п/п	Наименование характеристики	Значение характеристики
1	2	3

1	2	3
1.	Адрес земельного участка	—
1.1.	Сведения о местоположении земельного участка (при отсутствии адреса) в структурированном в соответствии с федеральной информационной адресной системой виде	Российская Федерация, Смоленская область, Ярцевский р-н, Ярцево г, Советская ул, д 82/2
1.2.	Дополнительные сведения о местоположении земельного участка	—
2.	Площадь земельного участка \pm величина погрешности определения (вычисления) площади ($P \pm \Delta P$), м ²	$148 \pm 4,00$
3.	Формула, примененная для вычисления предельной погрешности определения площади земельного участка, с подставленными значениями и итоговые (вычисленные) значения	$3,5*0,10*\sqrt{(148,00)} = 4$
4.	Площадь земельного участка согласно сведениям Единого государственного реестра недвижимости (Ркад), м ²	148,00
5.	Оценка расхождения Р и Ркад ($P - P_{кад}$), м ²	0
6.	Предельный минимальный и максимальный размеры земельного участка (Рмин и Рмакс), м ²	— —
7.	Кадастровый или иной государственный учетный номер (инвентарный) здания, сооружения, объекта незавершенного строительства, расположенного на земельном участке	—
8.	Вид (виды) разрешенного использования	Под огород
8.1.	Дополнительные сведения об использовании земельного участка	—
9.	Сведения о земельных участках (землях общего пользования, территории общего пользования), посредством которых обеспечивается доступ	—
10.	Иные сведения	—
4. Пояснения к сведениям об уточняемом земельном участке с кадастровым номером		67:25:0010607:58 :
1.	—	

1. Сведения о характерных точках границ уточняемого земельного участка с кадастровым номером						67:25:0010607:581		:
Система координат		МСК-67, зона 1				Зона №		1
Обозначение характерных точек границ	Координаты, м				Метод определения координат	Формулы, примененные для расчета средней квадратической погрешности определения координат характерных точек границ (Mt), с подставленными в такие формулы значениями и итоговые (вычисленные) значения Mt, м	Описание закрепления точки	
	содержатся в Едином государственном реестре недвижимости		определены в результате выполнения комплексных кадастровых работ					
	X	Y	X	Y				
1	2	3	4	5	6	7	8	
1369	491 541,23	1 264 408,50	491 541,23	1 264 408,50	—	0,10	Закрепление отсутствует	
101	491 518,12	1 264 452,76	491 518,12	1 264 452,76		—		
1137	491 505,76	1 264 446,32	491 505,76	1 264 446,32				
1136	491 504,01	1 264 448,94	491 504,01	1 264 448,94		0,10		
1370	491 499,44	1 264 445,32	491 499,44	1 264 445,32				
1371	491 518,12	1 264 413,44	491 518,12	1 264 413,44				
1372	491 514,04	1 264 410,44	491 514,04	1 264 410,44				
1373	491 517,23	1 264 404,48	491 517,23	1 264 404,48				
1374	491 518,81	1 264 405,20	491 518,81	1 264 405,20				
1375	491 518,98	1 264 405,30	491 518,98	1 264 405,30				
1376	491 526,05	1 264 409,60	491 526,05	1 264 409,60				
1377	491 526,22	1 264 409,70	491 526,22	1 264 409,70				
1378	491 530,10	1 264 403,32	491 530,10	1 264 403,32				
1379	491 530,36	1 264 402,88	491 530,36	1 264 402,88				
1369	491 541,23	1 264 408,50	491 541,23	1 264 408,50				
2. Сведения о частях границ уточняемого земельного участка с кадастровым номером							67:25:0010607:581	
Обозначение части границ		Горизонтальное проложение (S), м	Описание прохождения части границ	Сведения о согласовании местоположения границ (согласовано/спорное)				
от т.	до т.							
1	2	3	4	5				
1369	101	49,93	—	согласовано				
101	1137	13,94						
1137	1136	3,15						
1136	1370	5,83						

1	2	3	4	5
1370	1371	36,95	—	согласовано
1371	1372	5,06		
1372	1373	6,76		
1373	1374	1,74		
1374	1375	0,20		
1375	1376	8,27		
1376	1377	0,20		
1377	1378	7,47		
1378	1379	0,51		
1379	1369	12,24		

3. Сведения о характеристиках уточняемого земельного участка с кадастровым номером 67:25:0010607:581 :

№ п/п	Наименование характеристики	Значение характеристики
1	2	3
1.	Адрес земельного участка	Российская Федерация, Смоленская область, г. Ярцево, ул. Комсомольская, дом 7, кв. 1
1.1.	Сведения о местоположении земельного участка (при отсутствии адреса) в структурированном в соответствии с федеральной информационной адресной системой виде	—
1.2.	Дополнительные сведения о местоположении земельного участка	—
2.	Площадь земельного участка \pm величина погрешности определения (вычисления) площади ($P \pm \Delta P$), м ²	$944 \pm 11,00$
3.	Формула, примененная для вычисления предельной погрешности определения площади земельного участка, с подставленными значениями и итоговые (вычисленные) значения	$3,5*0,10*\sqrt{(944,00)} = 11$
4.	Площадь земельного участка согласно сведениям Единого государственного реестра недвижимости (Ркад), м ²	944,00
5.	Оценка расхождения Р и Ркад ($P - P_{кад}$), м ²	0
6.	Предельный минимальный и максимальный размеры земельного участка ($P_{мин}$ и $P_{макс}$), м ²	— —
7.	Кадастровый или иной государственный учетный номер (инвентарный) здания, сооружения, объекта незавершенного строительства, расположенного на земельном участке	—
8.	Вид (виды) разрешенного использования	под частью жилого дома
8.1.	Дополнительные сведения об использовании земельного участка	—

1	2				3		
9.	Сведения о земельных участках (землях общего пользования, территории общего пользования), посредством которых обеспечивается доступ				—		
10.	Иные сведения				—		
4. Пояснения к сведениям об уточняемом земельном участке с кадастровым номером					67:25:0010607:581		
1.	—						
1. Сведения о характерных точках границ уточняемого земельного участка с кадастровым номером					67:25:0010607:582		
Система координат					МСК-67, зона 1		
Обоз- начение харак- терных точек границ	Координаты, м				Метод определения координат	Формулы, примененные для расчета средней квадратической погрешности определения координат характерных точек границ (Mt), с подставленными в такие формулы значениями и итоговые (вычисленные) значения Mt, м	Описание закрепления точки
	содержатся в Едином государственном реестре недвижимости		определены в результате выполнения комплексных кадастровых работ				
	X	Y	X	Y			
1	2	3	4	5	6	7	8
1379	491 530,36	1 264 402,88	491 530,36	1 264 402,88	—	0,10	Закрепление отсутствует
1378	491 530,10	1 264 403,32	491 530,10	1 264 403,32			
1377	491 526,22	1 264 409,70	491 526,22	1 264 409,70			
1376	491 526,05	1 264 409,60	491 526,05	1 264 409,60			
1375	491 518,98	1 264 405,30	491 518,98	1 264 405,30			
1374	491 518,81	1 264 405,20	491 518,81	1 264 405,20			
1373	491 517,23	1 264 404,48	491 517,23	1 264 404,48			
1372	491 514,04	1 264 410,44	491 514,04	1 264 410,44			
1371	491 518,12	1 264 413,44	491 518,12	1 264 413,44			
1318	491 499,45	1 264 445,31	491 499,45	1 264 445,31		0,30	—
1380	491 489,57	1 264 438,64	491 489,57	1 264 438,64		0,10	Закрепление отсутствует
938	491 484,31	1 264 434,34	491 484,31	1 264 434,34		0,30	—
937	491 511,96	1 264 393,34	491 511,96	1 264 393,34			
1379	491 530,36	1 264 402,88	491 530,36	1 264 402,88		0,10	Закрепление отсутствует

2. Сведения о частях границ уточняемого земельного участка с кадастровым номером				67:25:0010607:582		:
Обозначение части границ		Горизонтальное проложение (S), м	Описание прохождения части границ	Сведения о согласовании местоположения границ (согласовано/спорное)		
от т.	до т.					
1	2	3	4	5		
1379	1378	0,51	—	согласовано		
1378	1377	7,47				
1377	1376	0,20				
1376	1375	8,27				
1375	1374	0,20				
1374	1373	1,74				
1373	1372	6,76				
1372	1371	5,06				
1371	1318	36,94				
1318	1380	11,92				
1380	938	6,79				
938	937	49,45				
937	1379	20,73				
3. Сведения о характеристиках уточняемого земельного участка с кадастровым номером						
№ п/п	Наименование характеристики		Значение характеристики			
1	2		3			
1.	Адрес земельного участка		Российская Федерация, Смоленская область, г. Ярцево, ул. Комсомольская, дом 7, кв. 2			
1.1.	Сведения о местоположении земельного участка (при отсутствии адреса) в структурированном в соответствии с федеральной информационной адресной системой виде		—			
1.2.	Дополнительные сведения о местоположении земельного участка		—			
2.	Площадь земельного участка ± величина погрешности определения (вычисления) площади (Р ± ΔР), м²		871 ± 10,00			
3.	Формула, примененная для вычисления предельной погрешности определения площади земельного участка, с подставленными значениями и итоговые (вычисленные) значения		3,5*0,10*√(871,00) = 10			
4.	Площадь земельного участка согласно сведениям Единого государственного реестра недвижимости (Ркад), м²		872,00			
5.	Оценка расхождения Р и Ркад (Р - Ркад), м²		1			

1	2				3		
6.	Пределный минимальный и максимальный размеры земельного участка (Рмин и Рмакс), м²				— —		
7.	Кадастровый или иной государственный учетный номер (инвентарный) здания, сооружения, объекта незавершенного строительства, расположенного на земельном участке				—		
8.	Вид (виды) разрешенного использования				под частью жилого дома		
8.1.	Дополнительные сведения об использовании земельного участка				—		
9.	Сведения о земельных участках (землях общего пользования, территории общего пользования), посредством которых обеспечивается доступ				—		
10.	Иные сведения				—		
4. Пояснения к сведениям об уточняемом земельном участке с кадастровым номером 67:25:0010607:582 :							
1.	—						
1. Сведения о характерных точках границ уточняемого земельного участка с кадастровым номером 67:25:0010607:59 :							
Система координат МСК-67, зона 1 Зона № 1							
Обозначение характерных точек границ	Координаты, м				Метод определения координат	Формулы, примененные для расчета средней квадратической погрешности определения координат характерных точек границ (Mt), с подставленными в такие формулы значениями и итоговые (вычисленные) значения Mt, м	Описание закрепления точки
	содержатся в Едином государственном реестре недвижимости		определены в результате выполнения комплексных кадастровых работ				
	X	Y	X	Y			
1	2	3	4	5	6	7	8
245	491 766,45	1 264 519,62	491 766,45	1 264 519,62	—	0,10	Долговременный межевой знак
246	491 781,52	1 264 531,74	491 781,52	1 264 531,74			Угол забора (изгороди, ограды, металлической сеткой)
247	491 764,25	1 264 555,26	491 764,25	1 264 555,26			
248	491 751,27	1 264 545,19	491 751,27	1 264 545,19			
249	491 750,70	1 264 545,77	491 750,70	1 264 545,77			

1	2	3	4	5	6	7	8
250	491 747,96	1 264 543,69	491 747,96	1 264 543,69	—	0,10	—
251	491 763,40	1 264 523,58	491 763,40	1 264 523,58			Долговременный межевой знак
245	491 766,45	1 264 519,62	491 766,45	1 264 519,62			

2. Сведения о частях границ уточняемого земельного участка с кадастровым номером 67:25:0010607:59 :

Обозначение части границ		Горизонтальное проложение (S), м	Описание прохождения части границ	Сведения о согласовании местоположения границ (согласовано/спорное)
от т.	до т.			
1	2	3	4	5
245	246	19,34	—	согласовано
246	247	29,18		
247	248	16,43		
248	249	0,81		
249	250	3,44		
250	251	25,35		
251	245	5,00		

3. Сведения о характеристиках уточняемого земельного участка с кадастровым номером 67:25:0010607:59 :

№ п/п	Наименование характеристики	Значение характеристики
1	2	3
1.	Адрес земельного участка	—
1.1.	Сведения о местоположении земельного участка (при отсутствии адреса) в структурированном в соответствии с федеральной информационной адресной системой виде	Российская Федерация, Смоленская область, Ярцевский р-н, Ярцево г, Декабристов пер, д 11
1.2.	Дополнительные сведения о местоположении земельного участка	—
2.	Площадь земельного участка ± величина погрешности определения (вычисления) площади ($P \pm \Delta P$), м²	$579 \pm 8,00$
3.	Формула, примененная для вычисления предельной погрешности определения площади земельного участка, с подставленными значениями и итоговые (вычисленные) значения	$3,5 * 0,10 * \sqrt{(579,00)} = 8$
4.	Площадь земельного участка согласно сведениям Единого государственного реестра недвижимости (Ркад), м²	579,00
5.	Оценка расхождения Р и Ркад ($P - P_{кад}$), м²	0

1	2				3		
6.	Предельный минимальный и максимальный размеры земельного участка (Рмин и Рмакс), м²				— —		
7.	Кадастровый или иной государственный учетный номер (инвентарный) здания, сооружения, объекта незавершенного строительства, расположенного на земельном участке				—		
8.	Вид (виды) разрешенного использования				Под жилой дом		
8.1.	Дополнительные сведения об использовании земельного участка				—		
9.	Сведения о земельных участках (землях общего пользования, территории общего пользования), посредством которых обеспечивается доступ				—		
10.	Иные сведения				—		
4. Пояснения к сведениям об уточняемом земельном участке с кадастровым номером					67:25:0010607:59 :		
1.	—						
1. Сведения о характерных точках границ уточняемого земельного участка с кадастровым номером					67:25:0010607:6 :		
Система координат МСК-67, зона 1					Зона № 1		
Обозначение характерных точек границ	Координаты, м				Метод определения координат	Формулы, примененные для расчета средней квадратической погрешности определения координат характерных точек границ (Mt), с подставленными в такие формулы значениями и итоговые (вычисленные) значения Mt, м	Описание закрепления точки
	содержатся в Едином государственном реестре недвижимости		определены в результате выполнения комплексных кадастровых работ				
	X	Y	X	Y			
1	2	3	4	5	6	7	8
22	491 563,77	1 264 838,64	491 563,77	1 264 838,64	—	0,10	—
23	491 541,72	1 264 821,34	491 541,72	1 264 821,34			
24	491 570,20	1 264 770,96	491 570,20	1 264 770,96			
25	491 584,28	1 264 778,61	491 584,28	1 264 778,61			
26	491 578,65	1 264 788,20	491 578,65	1 264 788,20			
27	491 591,54	1 264 796,22	491 591,54	1 264 796,22			
28	491 590,62	1 264 798,29	491 590,62	1 264 798,29			
29	491 577,90	1 264 819,32	491 577,90	1 264 819,32			
22	491 563,77	1 264 838,64	491 563,77	1 264 838,64			

2. Сведения о частях границ уточняемого земельного участка с кадастровым номером				67:25:0010607:6		:
Обозначение части границ		Горизонтальное проложение (S), м	Описание прохождения части границ	Сведения о согласовании местоположения границ (согласовано/спорное)		
от т.	до т.					
1	2	3	4	5		
22	23	28,03	—	согласовано		
23	24	57,87				
24	25	16,02				
25	26	11,12				
26	27	15,18				
27	28	2,27				
28	29	24,58				
29	22	23,94				
3. Сведения о характеристиках уточняемого земельного участка с кадастровым номером				67:25:0010607:6		:
№ п/п	Наименование характеристики		Значение характеристики			
1	2		3			
1.	Адрес земельного участка		—			
1.1.	Сведения о местоположении земельного участка (при отсутствии адреса) в структурированном в соответствии с федеральной информационной адресной системой виде		Российская Федерация, Смоленская область, Ярцевский р-н, Ярцево г, 9 Мая ул, д 4			
1.2.	Дополнительные сведения о местоположении земельного участка		—			
2.	Площадь земельного участка ± величина погрешности определения (вычисления) площади (P ± ΔP), м²		1 652 ± 14,00			
3.	Формула, примененная для вычисления предельной погрешности определения площади земельного участка, с подставленными значениями и итоговые (вычисленные) значения		3,5*0,10*√(1 652,00) = 14			
4.	Площадь земельного участка согласно сведениям Единого государственного реестра недвижимости (Ркад), м²		1 658,00			
5.	Оценка расхождения Р и Ркад (Р - Ркад), м²		6			
6.	Предельный минимальный и максимальный размеры земельного участка (Рмин и Рмакс), м²		— —			
7.	Кадастровый или иной государственный учетный номер (инвентарный) здания, сооружения, объекта незавершенного строительства, расположенного на земельном участке		—			

1	2				3		
8.	Вид (виды) разрешенного использования				Под индивидуальный жилой дом		
8.1.	Дополнительные сведения об использовании земельного участка				—		
9.	Сведения о земельных участках (землях общего пользования, территории общего пользования), посредством которых обеспечивается доступ				—		
10.	Иные сведения				—		
4. Пояснения к сведениям об уточняемом земельном участке с кадастровым номером 67:25:0010607:6 :							
1.	—						
1. Сведения о характерных точках границ уточняемого земельного участка с кадастровым номером 67:25:0010607:60 :							
Система координат МСК-67, зона 1 Зона № 1							
Обозначение характерных точек границ	Координаты, м				Метод определения координат	Формулы, примененные для расчета средней квадратической погрешности определения координат характерных точек границ (Mt), с подставленными в такие формулы значениями и итоговые (вычисленные) значения Mt, м	Описание закрепления точки
	содержатся в Едином государственном реестре недвижимости		определены в результате выполнения комплексных кадастровых работ				
	X	Y	X	Y			
1	2	3	4	5	6	7	8
252	491 446,65	1 265 126,87	491 446,65	1 265 126,87	—	0,10	—
253	491 439,32	1 265 138,32	491 439,32	1 265 138,32			
254	491 395,67	1 265 108,83	491 395,67	1 265 108,83			Долговременный межевой знак
255	491 401,30	1 265 099,16	491 401,30	1 265 099,16			Закрепление отсутствует
256	491 402,69	1 265 096,80	491 402,69	1 265 096,80			—
257	491 410,31	1 265 086,04	491 410,31	1 265 086,04			Долговременный межевой знак
258	491 455,31	1 265 114,05	491 455,31	1 265 114,05			—
252	491 446,65	1 265 126,87	491 446,65	1 265 126,87			
2. Сведения о частях границ уточняемого земельного участка с кадастровым номером 67:25:0010607:60 :							
Обозначение части границ		Горизонтальное проложение (S), м	Описание прохождения части границ		Сведения о согласовании местоположения границ (согласовано/спорное)		
от т.	до т.						
1	2	3	4		5		

1	2	3	4	5
252	253	13,60	—	согласовано
253	254	52,68		
254	255	11,19		
255	256	2,74		
256	257	13,18		
257	258	53,01		
258	252	15,47		

3. Сведения о характеристиках уточняемого земельного участка с кадастровым номером 67:25:0010607:60 :

№ п/п	Наименование характеристики	Значение характеристики
1	2	3
1.	Адрес земельного участка	—
1.1.	Сведения о местоположении земельного участка (при отсутствии адреса) в структурированном в соответствии с федеральной информационной адресной системой виде	Российская Федерация, Смоленская область, Ярцевский р-н, Ярцево г, Советская ул, д 118
1.2.	Дополнительные сведения о местоположении земельного участка	—
2.	Площадь земельного участка ± величина погрешности определения (вычисления) площади ($P \pm \Delta P$), м²	$1\,489 \pm 14,00$
3.	Формула, примененная для вычисления предельной погрешности определения площади земельного участка, с подставленными значениями и итоговые (вычисленные) значения	$3,5*0,10*\sqrt{(1\,489,00)} = 14$
4.	Площадь земельного участка согласно сведениям Единого государственного реестра недвижимости (Ркад), м²	1 489,00
5.	Оценка расхождения Р и Ркад ($P - P_{кад}$), м²	0
6.	Предельный минимальный и максимальный размеры земельного участка ($P_{мин}$ и $P_{макс}$), м²	— —
7.	Кадастровый или иной государственный учетный номер (инвентарный) здания, сооружения, объекта незавершенного строительства, расположенного на земельном участке	—
8.	Вид (виды) разрешенного использования	Под индивидуальный жилой дом
8.1.	Дополнительные сведения об использовании земельного участка	—
9.	Сведения о земельных участках (землях общего пользования, территории общего пользования), посредством которых обеспечивается доступ	—

1	2				3		
10.	Иные сведения				—		
4. Пояснения к сведениям об уточняемом земельном участке с кадастровым номером					67:25:0010607:60 :		
1.	—						
1. Сведения о характерных точках границ уточняемого земельного участка с кадастровым номером					67:25:0010607:61 :		
Система координат МСК-67, зона 1					Зона № 1		
Обозначение характерных точек границ	Координаты, м				Метод определения координат	Формулы, примененные для расчета средней квадратической погрешности определения координат характерных точек границ (Mt), с подставленными в такие формулы значениями и итоговые (вычисленные) значения Mt, м	Описание закрепления точки
	содержатся в Едином государственном реестре недвижимости		определены в результате выполнения комплексных кадастровых работ				
	X	Y	X	Y			
1	2	3	4	5	6	7	8
253	491 439,32	1 265 138,32	491 439,32	1 265 138,32	—	0,10	—
259	491 430,45	1 265 151,66	491 430,45	1 265 151,66			
260	491 387,52	1 265 122,49	491 387,52	1 265 122,49			
254	491 395,67	1 265 108,83	491 395,67	1 265 108,83			Долговременный межевой знак
253	491 439,32	1 265 138,32	491 439,32	1 265 138,32			
2. Сведения о частях границ уточняемого земельного участка с кадастровым номером					67:25:0010607:61 :		
Обозначение части границ		Горизонтальное проложение (S), м	Описание прохождения части границ	Сведения о согласовании местоположения границ (согласовано/спорное)			
от т.	до т.						
1	2	3	4	5			
253	259	16,02	—	согласовано			
259	260	51,90					
260	254	15,91					
254	253	52,68					
3. Сведения о характеристиках уточняемого земельного участка с кадастровым номером					67:25:0010607:61 :		
№ п/п	Наименование характеристики				Значение характеристики		
1	2				3		

1	2	3
1.	Адрес земельного участка	—
1.1.	Сведения о местоположении земельного участка (при отсутствии адреса) в структурированном в соответствии с федеральной информационной адресной системой виде	Российская Федерация, Смоленская область, Ярцевский р-н, Ярцево г, Советская ул, д 120
1.2.	Дополнительные сведения о местоположении земельного участка	—
2.	Площадь земельного участка \pm величина погрешности определения (вычисления) площади ($P \pm \Delta P$), м ²	$834 \pm 10,00$
3.	Формула, примененная для вычисления предельной погрешности определения площади земельного участка, с подставленными значениями и итоговые (вычисленные) значения	$3,5*0,10*\sqrt{(834,00)} = 10$
4.	Площадь земельного участка согласно сведениям Единого государственного реестра недвижимости (Ркад), м ²	834,00
5.	Оценка расхождения Р и Ркад ($P - P_{кад}$), м ²	0
6.	Предельный минимальный и максимальный размеры земельного участка ($P_{мин}$ и $P_{макс}$), м ²	— —
7.	Кадастровый или иной государственный учетный номер (инвентарный) здания, сооружения, объекта незавершенного строительства, расположенного на земельном участке	—
8.	Вид (виды) разрешенного использования	Под индивидуальный жилой дом
8.1.	Дополнительные сведения об использовании земельного участка	—
9.	Сведения о земельных участках (землях общего пользования, территории общего пользования), посредством которых обеспечивается доступ	—
10.	Иные сведения	—
4. Пояснения к сведениям об уточняемом земельном участке с кадастровым номером		67:25:0010607:61 :
1.	—	

1. Сведения о характерных точках границ уточняемого земельного участка с кадастровым номером67:25:0010607:63:

Система координатМСК-67, зона 1Зона №1

Обоз- начение харак- терных точек границ	Координаты, м				Метод определения координат	Формулы, примененные для расчета средней квадратической погрешности определения координат характерных точек границ (Mt), с подставленными в такие формулы значениями и итоговые (вычисленные) значения Mt, м	Описание закрепления точки
	содержатся в Едином государственном реестре недвижимости		определены в результате выполнения комплексных кадастровых работ				
	X	Y	X	Y			
1	2	3	4	5	6	7	8
261	491 390,74	1 264 524,78	491 390,74	1 264 524,78	—	0,10	—
262	491 421,47	1 264 482,66	491 421,47	1 264 482,66			
263	491 448,05	1 264 500,00	491 448,05	1 264 500,00			
264	491 422,95	1 264 542,15	491 422,95	1 264 542,15			
265	491 421,04	1 264 542,55	491 421,04	1 264 542,55			
266	491 404,29	1 264 532,29	491 404,29	1 264 532,29			
267	491 403,14	1 264 533,52	491 403,14	1 264 533,52			
261	491 390,74	1 264 524,78	491 390,74	1 264 524,78			

2. Сведения о частях границ уточняемого земельного участка с кадастровым номером67:25:0010607:63:

Обозначение части границ		Горизонтальное проложение (S), м	Описание прохождения части границ	Сведения о согласовании местоположения границ (согласовано/спорное)
от т.	до т.			
1	2	3	4	5
261	262	52,14	—	согласовано
262	263	31,74		
263	264	49,06		
264	265	1,95		
265	266	19,64		
266	267	1,68		
267	261	15,17		

3. Сведения о характеристиках уточняемого земельного участка с кадастровым номером67:25:0010607:63:

№ п/п	Наименование характеристики	Значение характеристики
1	2	3

1	2	3
1.	Адрес земельного участка	—
1.1.	Сведения о местоположении земельного участка (при отсутствии адреса) в структурированном в соответствии с федеральной информационной адресной системой виде	Российская Федерация, Смоленская область, Ярцевский р-н, Ярцево г, Новикова ул, д 23
1.2.	Дополнительные сведения о местоположении земельного участка	—
2.	Площадь земельного участка \pm величина погрешности определения (вычисления) площади ($P \pm \Delta P$), м ²	$1\,752 \pm 15,00$
3.	Формула, примененная для вычисления предельной погрешности определения площади земельного участка, с подставленными значениями и итоговые (вычисленные) значения	$3,5*0,10*\sqrt{(1\,752,00)} = 15$
4.	Площадь земельного участка согласно сведениям Единого государственного реестра недвижимости (Ркад), м ²	1 752,00
5.	Оценка расхождения Р и Ркад ($P - P_{кад}$), м ²	0
6.	Предельный минимальный и максимальный размеры земельного участка ($P_{мин}$ и $P_{макс}$), м ²	— —
7.	Кадастровый или иной государственный учетный номер (инвентарный) здания, сооружения, объекта незавершенного строительства, расположенного на земельном участке	—
8.	Вид (виды) разрешенного использования	Под индивидуальный жилой дом
8.1.	Дополнительные сведения об использовании земельного участка	—
9.	Сведения о земельных участках (землях общего пользования, территории общего пользования), посредством которых обеспечивается доступ	—
10.	Иные сведения	—
4. Пояснения к сведениям об уточняемом земельном участке с кадастровым номером		67:25:0010607:63 :
1.	—	

1. Сведения о характерных точках границ уточняемого земельного участка с кадастровым номером					67:25:0010607:64			:
Система координат					МСК-67, зона 1			Зона № 1
Обозначение характерных точек границ	Координаты, м				Метод определения координат	Формулы, примененные для расчета средней квадратической погрешности определения координат характерных точек границ (Mt), с подставленными в такие формулы значениями и итоговые (вычисленные) значения Mt, м	Описание закрепления точки	
	содержатся в Едином государственном реестре недвижимости		определены в результате выполнения комплексных кадастровых работ					
	X	Y	X	Y				
1	2	3	4	5	6	7	8	
268	491 442,37	1 264 198,77	491 442,37	1 264 198,77	—	0,10	—	
269	491 465,54	1 264 212,47	491 465,54	1 264 212,47			Временный межевой знак	
270	491 434,75	1 264 259,32	491 434,75	1 264 259,32				Закрепление отсутствует
271	491 414,02	1 264 243,56	491 414,02	1 264 243,56				
268	491 442,37	1 264 198,77	491 442,37	1 264 198,77			—	
2. Сведения о частях границ уточняемого земельного участка с кадастровым номером					67:25:0010607:64			:
Обозначение части границ		Горизонтальное проложение (S), м	Описание прохождения части границ		Сведения о согласовании местоположения границ (согласовано/спорное)			
от т.	до т.							
1	2	3	4		5			
268	269	26,92	—		согласовано			
269	270	56,06						
270	271	26,04						
271	268	53,01						
3. Сведения о характеристиках уточняемого земельного участка с кадастровым номером					67:25:0010607:64			:
№ п/п	Наименование характеристики				Значение характеристики			
1	2				3			
1.	Адрес земельного участка				—			
1.1.	Сведения о местоположении земельного участка (при отсутствии адреса) в структурированном в соответствии с федеральной информационной адресной системой виде				Российская Федерация, Смоленская область, Ярцевский р-н, Ярцево г, Красноармейская ул, д 25			
1.2.	Дополнительные сведения о местоположении земельного участка				—			

1	2				3		
2.	Площадь земельного участка ± величина погрешности определения (вычисления) площади (Р ± ΔР), м²				1 441 ± 13,00		
3.	Формула, примененная для вычисления предельной погрешности определения площади земельного участка, с подставленными значениями и итоговые (вычисленные) значения				3,5*0,10*√(1 441,00) = 13		
4.	Площадь земельного участка согласно сведениям Единого государственного реестра недвижимости (Ркад), м²				1 441,00		
5.	Оценка расхождения Р и Ркад (Р - Ркад), м²				0		
6.	Предельный минимальный и максимальный размеры земельного участка (Рмин и Рмакс), м²				— —		
7.	Кадастровый или иной государственный учетный номер (инвентарный) здания, сооружения, объекта незавершенного строительства, расположенного на земельном участке				—		
8.	Вид (виды) разрешенного использования				Под индивидуальный жилой дом		
8.1.	Дополнительные сведения об использовании земельного участка				—		
9.	Сведения о земельных участках (землях общего пользования, территории общего пользования), посредством которых обеспечивается доступ				—		
10.	Иные сведения				—		
4. Пояснения к сведениям об уточняемом земельном участке с кадастровым номером					67:25:0010607:64 :		
1.	—						
1. Сведения о характерных точках границ уточняемого земельного участка с кадастровым номером					67:25:0010607:65 :		
Система координат МСК-67, зона 1					Зона № 1		
Обозначение характерных точек границ	Координаты, м				Метод определения координат	Формулы, примененные для расчета средней квадратической погрешности определения координат характерных точек границ (Mt), с подставленными в такие формулы значениями и итоговые (вычисленные) значения Mt, м	Описание закрепления точки
	содержатся в Едином государственном реестре недвижимости		определены в результате выполнения комплексных кадастровых работ				
	X	Y	X	Y			
1	2	3	4	5	6	7	8
272	491 291,95	1 264 995,17	491 291,95	1 264 995,17	—	0,30	—

1	2	3	4	5	6	7	8
273	491 318,18	1 264 951,39	491 318,18	1 264 951,39	—	0,30	—
274	491 338,33	1 264 965,96	491 338,33	1 264 965,96			
275	491 312,43	1 265 009,18	491 312,43	1 265 009,18			
272	491 291,95	1 264 995,17	491 291,95	1 264 995,17			

2. Сведения о частях границ уточняемого земельного участка с кадастровым номером 67:25:0010607:65 :

Обозначение части границ		Горизонтальное проложение (S), м	Описание прохождения части границ	Сведения о согласовании местоположения границ (согласовано/спорное)
от т.	до т.			
1	2	3	4	5
272	273	51,04	—	согласовано
273	274	24,87		
274	275	50,39		
275	272	24,81		

3. Сведения о характеристиках уточняемого земельного участка с кадастровым номером 67:25:0010607:65 :

№ п/п	Наименование характеристики	Значение характеристики
1	2	3
1.	Адрес земельного участка	—
1.1.	Сведения о местоположении земельного участка (при отсутствии адреса) в структурированном в соответствии с федеральной информационной адресной системой виде	Российская Федерация, Смоленская область, Ярцевский р-н, Ярцево г, Артиллеристов ул, д 13
1.2.	Дополнительные сведения о местоположении земельного участка	—
2.	Площадь земельного участка ± величина погрешности определения (вычисления) площади ($P \pm \Delta P$), м²	$1\,256 \pm 12,00$
3.	Формула, примененная для вычисления предельной погрешности определения площади земельного участка, с подставленными значениями и итоговые (вычисленные) значения	$3,5 * 0,10 * \sqrt{(1\,256,00)} = 12$
4.	Площадь земельного участка согласно сведениям Единого государственного реестра недвижимости (Ркад), м²	1 256,00
5.	Оценка расхождения Р и Ркад ($P - P_{кад}$), м²	0
6.	Предельный минимальный и максимальный размеры земельного участка ($P_{мин}$ и $P_{макс}$), м²	— —

1	2				3		
7.	Кадастровый или иной государственный учетный номер (инвентарный) здания, сооружения, объекта незавершенного строительства, расположенного на земельном участке				—		
8.	Вид (виды) разрешенного использования				Под индивидуальный жилой дом		
8.1.	Дополнительные сведения об использовании земельного участка				—		
9.	Сведения о земельных участках (землях общего пользования, территории общего пользования), посредством которых обеспечивается доступ				—		
10.	Иные сведения				—		
4. Пояснения к сведениям об уточняемом земельном участке с кадастровым номером					67:25:0010607:65		
1.					—		
1. Сведения о характерных точках границ уточняемого земельного участка с кадастровым номером					67:25:0010607:654		
Система координат					МСК-67, зона 1		
					Зона № 1		
Обозначение характерных точек границ	Координаты, м				Метод определения координат	Формулы, примененные для расчета средней квадратической погрешности определения координат характерных точек границ (Mt), с подставленными в такие формулы значениями и итоговые (вычисленные) значения Mt, м	Описание закрепления точки
	содержатся в Едином государственном реестре недвижимости		определены в результате выполнения комплексных кадастровых работ				
	X	Y	X	Y			
1	2	3	4	5	6	7	8
429	491 269,80	1 264 690,39	491 269,80	1 264 690,39	—	—	—
1381	491 270,30	1 264 690,79	491 270,30	1 264 690,79			
1382	491 236,17	1 264 732,04	491 236,17	1 264 732,04			
1076	491 225,13	1 264 723,54	491 225,13	1 264 723,54			
1075	491 226,58	1 264 721,34	491 226,58	1 264 721,34			
1074	491 227,14	1 264 720,46	491 227,14	1 264 720,46			
1073	491 230,21	1 264 716,55	491 230,21	1 264 716,55			
1072	491 230,38	1 264 716,69	491 230,38	1 264 716,69			
1071	491 232,54	1 264 713,95	491 232,54	1 264 713,95			
1070	491 233,36	1 264 712,84	491 233,36	1 264 712,84			
1069	491 234,00	1 264 712,07	491 234,00	1 264 712,07			

1	2	3	4	5	6	7	8
1068	491 240,59	1 264 702,99	491 240,59	1 264 702,99	—	—	—
1067	491 239,82	1 264 702,41	491 239,82	1 264 702,41			
430	491 256,40	1 264 680,15	491 256,40	1 264 680,15			
429	491 269,80	1 264 690,39	491 269,80	1 264 690,39			

2. Сведения о частях границ уточняемого земельного участка с кадастровым номером 67:25:0010607:654 :

Обозначение части границ		Горизонтальное проложение (S), м	Описание прохождения части границ	Сведения о согласовании местоположения границ (согласовано/спорное)
от т.	до т.			
1	2	3	4	5
429	1381	0,64	—	согласовано
1381	1382	53,54		
1382	1076	13,93		
1076	1075	2,63		
1075	1074	1,04		
1074	1073	4,97		
1073	1072	0,22		
1072	1071	3,49		
1071	1070	1,38		
1070	1069	1,00		
1069	1068	11,22		
1068	1067	0,96		
1067	430	27,76		
430	429	16,86		

3. Сведения о характеристиках уточняемого земельного участка с кадастровым номером 67:25:0010607:654 :

№ п/п	Наименование характеристики	Значение характеристики
1	2	3
1.	Адрес земельного участка	—
1.1.	Сведения о местоположении земельного участка (при отсутствии адреса) в структурированном в соответствии с федеральной информационной адресной системой виде	Российская Федерация, Смоленская область, Ярцевский р-н, Ярцево г, Пограничников ул, д 28
1.2.	Дополнительные сведения о местоположении земельного участка	—
2.	Площадь земельного участка ± величина погрешности определения (вычисления) площади ($P \pm \Delta P$), м²	840 ± 10,00

1	2				3		
3.	Формула, примененная для вычисления предельной погрешности определения площади земельного участка, с подставленными значениями и итоговые (вычисленные) значения				3,5*0,10*√(840,00) = 10		
4.	Площадь земельного участка согласно сведениям Единого государственного реестра недвижимости (Ркад), м²				840,00		
5.	Оценка расхождения Р и Ркад (Р - Ркад), м²				0		
6.	Предельный минимальный и максимальный размеры земельного участка (Рмин и Рмакс), м²				— —		
7.	Кадастровый или иной государственный учетный номер (инвентарный) здания, сооружения, объекта незавершенного строительства, расположенного на земельном участке				—		
8.	Вид (виды) разрешенного использования				под индивидуальным жилым домом		
8.1.	Дополнительные сведения об использовании земельного участка				—		
9.	Сведения о земельных участках (землях общего пользования, территории общего пользования), посредством которых обеспечивается доступ				—		
10.	Иные сведения				—		
4. Пояснения к сведениям об уточняемом земельном участке с кадастровым номером					67:25:0010607:654 :		
1.	—						
1. Сведения о характерных точках границ уточняемого земельного участка с кадастровым номером					67:25:0010607:66 :		
Система координат МСК-67, зона 1					Зона № 1		
Обозначение характерных точек границ	Координаты, м				Метод определения координат	Формулы, примененные для расчета средней квадратической погрешности определения координат характерных точек границ (Mt), с подставленными в такие формулы значениями и итоговые (вычисленные) значения Mt, м	Описание закрепления точки
	содержатся в Едином государственном реестре недвижимости		определены в результате выполнения комплексных кадастровых работ				
	X	Y	X	Y			
1	2	3	4	5	6	7	8
151	491 140,34	1 264 695,54	491 140,34	1 264 695,54	—	0,10	Закрепление отсутствует
153	491 112,92	1 264 677,57	491 112,92	1 264 677,57			
276	491 122,90	1 264 661,96	491 122,90	1 264 661,96			

1	2	3	4	5	6	7	8
277	491 148,10	1 264 683,08	491 148,10	1 264 683,08	—	0,10	—
151	491 140,34	1 264 695,54	491 140,34	1 264 695,54			Закрепление отсутствует
2. Сведения о частях границ уточняемого земельного участка с кадастровым номером					67:25:0010607:66 :		
Обозначение части границ		Горизонтальное проложение (S), м	Описание прохождения части границ	Сведения о согласовании местоположения границ (согласовано/спорное)			
от т.	до т.						
1	2	3	4	5			
151	153	32,78	—	согласовано			
153	276	18,53					
276	277	32,88					
277	151	14,68					
3. Сведения о характеристиках уточняемого земельного участка с кадастровым номером					67:25:0010607:66 :		
№ п/п	Наименование характеристики			Значение характеристики			
1	2			3			
1.	Адрес земельного участка			—			
1.1.	Сведения о местоположении земельного участка (при отсутствии адреса) в структурированном в соответствии с федеральной информационной адресной системой виде			Российская Федерация, Смоленская область, Ярцевский р-н, Ярцево г, Пограничников ул, д 29/51			
1.2.	Дополнительные сведения о местоположении земельного участка			—			
2.	Площадь земельного участка ± величина погрешности определения (вычисления) площади (Р ± ΔР), м²			543 ± 8,00			
3.	Формула, примененная для вычисления предельной погрешности определения площади земельного участка, с подставленными значениями и итоговые (вычисленные) значения			3,5*0,10*√(543,00) = 8			
4.	Площадь земельного участка согласно сведениям Единого государственного реестра недвижимости (Ркад), м²			543,00			
5.	Оценка расхождения Р и Ркад (Р - Ркад), м²			0			
6.	Предельный минимальный и максимальный размеры земельного участка (Рмин и Рмакс), м²			— —			
7.	Кадастровый или иной государственный учетный номер (инвентарный) здания, сооружения, объекта незавершенного строительства, расположенного на земельном участке			—			
8.	Вид (виды) разрешенного использования			Под магазин "Автомир"			

1	2				3		
8.1.	Дополнительные сведения об использовании земельного участка				—		
9.	Сведения о земельных участках (землях общего пользования, территории общего пользования), посредством которых обеспечивается доступ				—		
10.	Иные сведения				—		
4. Пояснения к сведениям об уточняемом земельном участке с кадастровым номером					67:25:0010607:66 :		
1.	—						
1. Сведения о характерных точках границ уточняемого земельного участка с кадастровым номером					67:25:0010607:68 :		
Система координат					МСК-67, зона 1		Зона № 1
Обозначение характерных точек границ	Координаты, м				Метод определения координат	Формулы, примененные для расчета средней квадратической погрешности определения координат характерных точек границ (Mt), с подставленными в такие формулы значениями и итоговые (вычисленные) значения Mt, м	Описание закрепления точки
	содержатся в Едином государственном реестре недвижимости		определены в результате выполнения комплексных кадастровых работ				
	X	Y	X	Y			
1	2	3	4	5	6	7	8
278	491 564,83	1 264 410,11	491 564,83	1 264 410,11	—	0,10	—
279	491 539,24	1 264 395,88	491 539,24	1 264 395,88			
280	491 545,03	1 264 387,71	491 545,03	1 264 387,71			
281	491 560,68	1 264 364,43	491 560,68	1 264 364,43			
282	491 570,89	1 264 347,88	491 570,89	1 264 347,88			
283	491 579,51	1 264 350,80	491 579,51	1 264 350,80			
284	491 599,32	1 264 360,81	491 599,32	1 264 360,81			
278	491 564,83	1 264 410,11	491 564,83	1 264 410,11			
2. Сведения о частях границ уточняемого земельного участка с кадастровым номером					67:25:0010607:68 :		
Обозначение части границ		Горизонтальное проложение (S), м	Описание прохождения части границ	Сведения о согласовании местоположения границ (согласовано/спорное)			
от т.	до т.						
1	2	3	4	5			
278	279	29,28	—	согласовано			
279	280	10,01					
280	281	28,05					

1	2	3	4	5
281	282	19,45	—	согласовано
282	283	9,10		
283	284	22,20		
284	278	60,17		

3. Сведения о характеристиках уточняемого земельного участка с кадастровым номером 67:25:0010607:68 :

№ п/п	Наименование характеристики	Значение характеристики
1	2	3
1.	Адрес земельного участка	—
1.1.	Сведения о местоположении земельного участка (при отсутствии адреса) в структурированном в соответствии с федеральной информационной адресной системой виде	Российская Федерация, Смоленская область, Ярцевский р-н, Ярцево г, Комсомольская ул, д 6
1.2.	Дополнительные сведения о местоположении земельного участка	—
2.	Площадь земельного участка ± величина погрешности определения (вычисления) площади ($P \pm \Delta P$), м²	$1\,757 \pm 15,00$
3.	Формула, примененная для вычисления предельной погрешности определения площади земельного участка, с подставленными значениями и итоговые (вычисленные) значения	$3,5 * 0,10 * \sqrt{(1\,757,00)} = 15$
4.	Площадь земельного участка согласно сведениям Единого государственного реестра недвижимости (Ркад), м²	1 757,00
5.	Оценка расхождения Р и Ркад ($P - P_{кад}$), м²	0
6.	Предельный минимальный и максимальный размеры земельного участка (Рмин и Рмакс), м²	— —
7.	Кадастровый или иной государственный учетный номер (инвентарный) здания, сооружения, объекта незавершенного строительства, расположенного на земельном участке	—
8.	Вид (виды) разрешенного использования	Под индивидуальный жилой дом
8.1.	Дополнительные сведения об использовании земельного участка	—
9.	Сведения о земельных участках (землях общего пользования, территории общего пользования), посредством которых обеспечивается доступ	—
10.	Иные сведения	—

4. Пояснения к сведениям об уточняемом земельном участке с кадастровым номером 67:25:0010607:68 :

1.	—
----	---

1. Сведения о характерных точках границ уточняемого земельного участка с кадастровым номером

67:25:0010607:69

:

Система координат

МСК-67, зона 1

Зона №

1

Обоз- начение харак- терных точек границ	Координаты, м				Метод определения координат	Формулы, примененные для расчета средней квадратической погрешности определения координат характерных точек границ (Mt), с подставленными в такие формулы значениями и итоговые (вычисленные) значения Mt, м	Описание закрепления точки
	содержатся в Едином государственном реестре недвижимости		определены в результате выполнения комплексных кадастровых работ				
	X	Y	X	Y			
1	2	3	4	5	6	7	8
285	491 639,40	1 264 827,79	491 639,40	1 264 827,79	—	0,10	—
70	491 624,03	1 264 853,02	491 624,03	1 264 853,02			
29	491 577,90	1 264 819,32	491 577,90	1 264 819,32			
28	491 590,62	1 264 798,29	491 590,62	1 264 798,29			
285	491 639,40	1 264 827,79	491 639,40	1 264 827,79			

2. Сведения о частях границ уточняемого земельного участка с кадастровым номером

67:25:0010607:69

:

Обозначение части границ		Горизонтальное проложение (S), м	Описание прохождения части границ	Сведения о согласовании местоположения границ (согласовано/спорное)
от т.	до т.			
1	2	3	4	5
285	70	29,54	—	согласовано
70	29	57,13		
29	28	24,58		
28	285	57,01		

3. Сведения о характеристиках уточняемого земельного участка с кадастровым номером

67:25:0010607:69

:

№ п/п	Наименование характеристики	Значение характеристики
1	2	3
1.	Адрес земельного участка	—
1.1.	Сведения о местоположении земельного участка (при отсутствии адреса) в структурированном в соответствии с федеральной информационной адресной системой виде	Российская Федерация, Смоленская область, Ярцевский р-н, Ярцево г, Советская ул, д 96
1.2.	Дополнительные сведения о местоположении земельного участка	—

1	2				3		
2.	Площадь земельного участка ± величина погрешности определения (вычисления) площади (Р ± ΔР), м²				1 541 ± 14,00		
3.	Формула, примененная для вычисления предельной погрешности определения площади земельного участка, с подставленными значениями и итоговые (вычисленные) значения				3,5*0,10*√(1 541,00) = 14		
4.	Площадь земельного участка согласно сведениям Единого государственного реестра недвижимости (Ркад), м²				1 541,00		
5.	Оценка расхождения Р и Ркад (Р - Ркад), м²				0		
6.	Предельный минимальный и максимальный размеры земельного участка (Рмин и Рмакс), м²				— —		
7.	Кадастровый или иной государственный учетный номер (инвентарный) здания, сооружения, объекта незавершенного строительства, расположенного на земельном участке				—		
8.	Вид (виды) разрешенного использования				Под индивидуальный жилой дом		
8.1.	Дополнительные сведения об использовании земельного участка				—		
9.	Сведения о земельных участках (землях общего пользования, территории общего пользования), посредством которых обеспечивается доступ				—		
10.	Иные сведения				—		
4. Пояснения к сведениям об уточняемом земельном участке с кадастровым номером					67:25:0010607:69 :		
1.	—						
1. Сведения о характерных точках границ уточняемого земельного участка с кадастровым номером					67:25:0010607:7 :		
Система координат МСК-67, зона 1					Зона № 1		
Обоз- начение харак- терных точек границ	Координаты, м				Метод определения координат	Формулы, примененные для расчета средней квадратической погрешности определения координат характерных точек границ (Mt), с подставленными в такие формулы значениями и итоговые (вычисленные) значения Mt, м	Описание закрепления точки
	содержатся в Едином государственном реестре недвижимости		определены в результате выполнения комплексных кадастровых работ				
	X	Y	X	Y			
1	2	3	4	5	6	7	8
22	491 563,77	1 264 838,64	491 563,77	1 264 838,64	—	0,10	—

1	2	3	4	5	6	7	8
30	491 562,87	1 264 840,05	491 562,87	1 264 840,05	—	—	—
31	491 540,74	1 264 823,07	491 540,74	1 264 823,07		0,30	
23	491 541,72	1 264 821,34	491 541,72	1 264 821,34		0,10	
22	491 563,77	1 264 838,64	491 563,77	1 264 838,64			
2. Сведения о частях границ уточняемого земельного участка с кадастровым номером						67:25:0010607:7	
Обозначение части границ		Горизонтальное проложение (S), м	Описание прохождения части границ		Сведения о согласовании местоположения границ (согласовано/спорное)		
от т.	до т.						
1	2	3	4		5		
22	30	1,67	—		согласовано		
30	31	27,89					
31	23	1,99					
23	22	28,03					
3. Сведения о характеристиках уточняемого земельного участка с кадастровым номером						67:25:0010607:7	
№ п/п	Наименование характеристики				Значение характеристики		
1	2				3		
1.	Адрес земельного участка				—		
1.1.	Сведения о местоположении земельного участка (при отсутствии адреса) в структурированном в соответствии с федеральной информационной адресной системой виде				Российская Федерация, Смоленская область, Ярцевский р-н, Ярцево г, 9 Мая ул, д 4		
1.2.	Дополнительные сведения о местоположении земельного участка				—		
2.	Площадь земельного участка ± величина погрешности определения (вычисления) площади (P ± ΔP), м²				51 ± 2,00		
3.	Формула, примененная для вычисления предельной погрешности определения площади земельного участка, с подставленными значениями и итоговые (вычисленные) значения				3,5*0,10*√(51,00) = 2		
4.	Площадь земельного участка согласно сведениям Единого государственного реестра недвижимости (Ркад), м²				48,00		
5.	Оценка расхождения Р и Ркад (Р - Ркад), м²				3		
6.	Предельный минимальный и максимальный размеры земельного участка (Рмин и Рмакс), м²				— —		

1	2				3		
7.	Кадастровый или иной государственный учетный номер (инвентарный) здания, сооружения, объекта незавершенного строительства, расположенного на земельном участке				—		
8.	Вид (виды) разрешенного использования				Под огород		
8.1.	Дополнительные сведения об использовании земельного участка				—		
9.	Сведения о земельных участках (землях общего пользования, территории общего пользования), посредством которых обеспечивается доступ				—		
10.	Иные сведения				—		
4. Пояснения к сведениям об уточняемом земельном участке с кадастровым номером					67:25:0010607:7		
1.	—						
1. Сведения о характерных точках границ уточняемого земельного участка с кадастровым номером					67:25:0010607:70		
Система координат МСК-67, зона 1					Зона № 1		
Обозначение характерных точек границ	Координаты, м				Метод определения координат	Формулы, примененные для расчета средней квадратической погрешности определения координат характерных точек границ (Mt), с подставленными в такие формулы значениями и итоговые (вычисленные) значения Mt, м	Описание закрепления точки
	содержатся в Едином государственном реестре недвижимости		определены в результате выполнения комплексных кадастровых работ				
	X	Y	X	Y			
1	2	3	4	5	6	7	8
286	491 435,64	1 264 672,99	491 435,64	1 264 672,99	—	0,10	—
287	491 402,41	1 264 713,35	491 402,41	1 264 713,35			
288	491 380,68	1 264 695,77	491 380,68	1 264 695,77			
289	491 412,29	1 264 656,90	491 412,29	1 264 656,90			
290	491 414,06	1 264 657,77	491 414,06	1 264 657,77			
286	491 435,64	1 264 672,99	491 435,64	1 264 672,99			
2. Сведения о частях границ уточняемого земельного участка с кадастровым номером					67:25:0010607:70		
Обозначение части границ		Горизонтальное проложение (S), м	Описание прохождения части границ		Сведения о согласовании местоположения границ (согласовано/спорное)		
от т.	до т.						
1	2	3	4		5		
286	287	52,28	—		согласовано		

1	2	3	4	5
287	288	27,95	—	согласовано
288	289	50,10		
289	290	1,97		
290	286	26,41		

3. Сведения о характеристиках уточняемого земельного участка с кадастровым номером 67:25:0010607:70 :

№ п/п	Наименование характеристики	Значение характеристики
1	2	3
1.	Адрес земельного участка	—
1.1.	Сведения о местоположении земельного участка (при отсутствии адреса) в структурированном в соответствии с федеральной информационной адресной системой виде	Российская Федерация, Смоленская область, Ярцевский р-н, Ярцево г, 9 Мая ул, д 18
1.2.	Дополнительные сведения о местоположении земельного участка	—
2.	Площадь земельного участка ± величина погрешности определения (вычисления) площади ($P \pm \Delta P$), м²	1 443 ± 13,00
3.	Формула, примененная для вычисления предельной погрешности определения площади земельного участка, с подставленными значениями и итоговые (вычисленные) значения	$3,5*0,10*\sqrt{(1\ 443,00)} = 13$
4.	Площадь земельного участка согласно сведениям Единого государственного реестра недвижимости (Ркад), м²	1 443,00
5.	Оценка расхождения Р и Ркад ($P - P_{кад}$), м²	0
6.	Предельный минимальный и максимальный размеры земельного участка (Рмин и Рмакс), м²	— —
7.	Кадастровый или иной государственный учетный номер (инвентарный) здания, сооружения, объекта незавершенного строительства, расположенного на земельном участке	—
8.	Вид (виды) разрешенного использования	Под индивидуальный жилой дом
8.1.	Дополнительные сведения об использовании земельного участка	—
9.	Сведения о земельных участках (землях общего пользования, территории общего пользования), посредством которых обеспечивается доступ	—
10.	Иные сведения	—

4. Пояснения к сведениям об уточняемом земельном участке с кадастровым номером 67:25:0010607:70 :

1.	—
----	---

1. Сведения о характерных точках границ уточняемого земельного участка с кадастровым номером					67:25:0010607:71			:
Система координат					МСК-67, зона 1			Зона № 1
Обозначение характерных точек границ	Координаты, м				Метод определения координат	Формулы, примененные для расчета средней квадратической погрешности определения координат характерных точек границ (Mt), с подставленными в такие формулы значениями и итоговые (вычисленные) значения Mt, м	Описание закрепления точки	
	содержатся в Едином государственном реестре недвижимости		определены в результате выполнения комплексных кадастровых работ					
	X	Y	X	Y				
1	2	3	4	5	6	7	8	
291	491 450,29	1 264 701,32	491 450,29	1 264 701,32	—	0,10	—	
292	491 442,05	1 264 697,07	491 442,05	1 264 697,07				
293	491 445,52	1 264 691,10	491 445,52	1 264 691,10				
294	491 453,54	1 264 696,19	491 453,54	1 264 696,19				
291	491 450,29	1 264 701,32	491 450,29	1 264 701,32				
2. Сведения о частях границ уточняемого земельного участка с кадастровым номером					67:25:0010607:71			:
Обозначение части границ		Горизонтальное проложение (S), м	Описание прохождения части границ		Сведения о согласовании местоположения границ (согласовано/спорное)			
от т.	до т.							
1	2	3	4		5			
291	292	9,27	—		согласовано			
292	293	6,91						
293	294	9,50						
294	291	6,07						
3. Сведения о характеристиках уточняемого земельного участка с кадастровым номером					67:25:0010607:71			:
№ п/п	Наименование характеристики			Значение характеристики				
1	2			3				
1.	Адрес земельного участка			Российская Федерация, Смоленская область, муниципальный район Ярцевский, городское поселение Ярцевское, город Ярцево, улица Чернышевского				
1.1.	Сведения о местоположении земельного участка (при отсутствии адреса) в структурированном в соответствии с федеральной информационной адресной системой виде			—				
1.2.	Дополнительные сведения о местоположении земельного участка			—				

1	2				3		
2.	Площадь земельного участка ± величина погрешности определения (вычисления) площади (Р ± ΔР), м²				61 ± 3,00		
3.	Формула, примененная для вычисления предельной погрешности определения площади земельного участка, с подставленными значениями и итоговые (вычисленные) значения				3,5*0,10*√(61,00) = 3		
4.	Площадь земельного участка согласно сведениям Единого государственного реестра недвижимости (Ркад), м²				61,00		
5.	Оценка расхождения Р и Ркад (Р - Ркад), м²				0		
6.	Предельный минимальный и максимальный размеры земельного участка (Рмин и Рмакс), м²				— —		
7.	Кадастровый или иной государственный учетный номер (инвентарный) здания, сооружения, объекта незавершенного строительства, расположенного на земельном участке				—		
8.	Вид (виды) разрешенного использования				Под нежилые здания (ТП-28)		
8.1.	Дополнительные сведения об использовании земельного участка				—		
9.	Сведения о земельных участках (землях общего пользования, территории общего пользования), посредством которых обеспечивается доступ				—		
10.	Иные сведения				—		
4. Пояснения к сведениям об уточняемом земельном участке с кадастровым номером					67:25:0010607:71 :		
1.	—						
1. Сведения о характерных точках границ уточняемого земельного участка с кадастровым номером					67:25:0010607:72 :		
Система координат МСК-67, зона 1					Зона № 1		
Обоз- начение харак- терных точек границ	Координаты, м				Метод определения координат	Формулы, примененные для расчета средней квадратической погрешности определения координат характерных точек границ (Mt), с подставленными в такие формулы значениями и итоговые (вычисленные) значения Mt, м	Описание закрепления точки
	содержатся в Едином государственном реестре недвижимости		определены в результате выполнения комплексных кадастровых работ				
	X	Y	X	Y			
1	2	3	4	5	6	7	8
295	491 384,00	1 264 931,08	491 384,00	1 264 931,08	—	0,10	—

1	2	3	4	5	6	7	8
296	491 363,44	1 264 966,44	491 363,44	1 264 966,44	—	0,10	—
297	491 349,90	1 264 956,13	491 349,90	1 264 956,13			
298	491 350,57	1 264 954,08	491 350,57	1 264 954,08			
299	491 370,45	1 264 923,52	491 370,45	1 264 923,52			
295	491 384,00	1 264 931,08	491 384,00	1 264 931,08			

2. Сведения о частях границ уточняемого земельного участка с кадастровым номером
67:25:0010607:72
:

Обозначение части границ		Горизонтальное проложение (S), м	Описание прохождения части границ	Сведения о согласовании местоположения границ (согласовано/спорное)
от т.	до т.			
1	2	3	4	5
295	296	40,90	—	согласовано
296	297	17,02		
297	298	2,16		
298	299	36,46		
299	295	15,52		

3. Сведения о характеристиках уточняемого земельного участка с кадастровым номером
67:25:0010607:72
:

№ п/п	Наименование характеристики	Значение характеристики
1	2	3
1.	Адрес земельного участка	—
1.1.	Сведения о местоположении земельного участка (при отсутствии адреса) в структурированном в соответствии с федеральной информационной адресной системой виде	Российская Федерация, Смоленская область, Ярцевский р-н, Ярцево г, Артиллеристов ул, д 10А
1.2.	Дополнительные сведения о местоположении земельного участка	—
2.	Площадь земельного участка ± величина погрешности определения (вычисления) площади (Р ± ΔР), м²	654 ± 9,00
3.	Формула, примененная для вычисления предельной погрешности определения площади земельного участка, с подставленными значениями и итоговые (вычисленные) значения	3,5*0,10*√(654,00) = 9
4.	Площадь земельного участка согласно сведениям Единого государственного реестра недвижимости (Ркад), м²	654,00
5.	Оценка расхождения Р и Ркад (Р - Ркад), м²	0
6.	Предельный минимальный и максимальный размеры земельного участка (Рмин и Рмакс), м²	— —

1	2				3		
7.	Кадастровый или иной государственный учетный номер (инвентарный) здания, сооружения, объекта незавершенного строительства, расположенного на земельном участке				—		
8.	Вид (виды) разрешенного использования				Под индивидуальный жилой дом		
8.1.	Дополнительные сведения об использовании земельного участка				—		
9.	Сведения о земельных участках (землях общего пользования, территории общего пользования), посредством которых обеспечивается доступ				—		
10.	Иные сведения				—		
4. Пояснения к сведениям об уточняемом земельном участке с кадастровым номером					67:25:0010607:72		
1.					—		
1. Сведения о характерных точках границ уточняемого земельного участка с кадастровым номером					67:25:0010607:73		
Система координат					МСК-67, зона 1		
					Зона № 1		
Обоз- начение харак- терных точек границ	Координаты, м				Метод определения координат	Формулы, примененные для расчета средней квадратической погрешности определения координат характерных точек границ (Mt), с подставленными в такие формулы значениями и итоговые (вычисленные) значения Mt, м	Описание закрепления точки
	содержатся в Едином государственном реестре недвижимости		определены в результате выполнения комплексных кадастровых работ				
	X	Y	X	Y			
1	2	3	4	5	6	7	8
300	491 493,16	1 264 933,21	491 493,16	1 264 933,21	—	0,10	—
301	491 471,75	1 264 916,23	491 471,75	1 264 916,23			
302	491 498,22	1 264 876,39	491 498,22	1 264 876,39			
303	491 506,93	1 264 882,69	491 506,93	1 264 882,69			
304	491 511,17	1 264 884,63	491 511,17	1 264 884,63			
305	491 521,62	1 264 892,57	491 521,62	1 264 892,57			
306	491 516,18	1 264 901,28	491 516,18	1 264 901,28			
307	491 515,33	1 264 902,08	491 515,33	1 264 902,08			
308	491 511,14	1 264 909,43	491 511,14	1 264 909,43			
309	491 512,35	1 264 910,11	491 512,35	1 264 910,11			
310	491 507,84	1 264 918,16	491 507,84	1 264 918,16			

1	2	3	4	5	6	7	8	
311	491 507,64	1 264 919,13	491 507,64	1 264 919,13	—	0,10	—	
312	491 496,15	1 264 936,15	491 496,15	1 264 936,15				
300	491 493,16	1 264 933,21	491 493,16	1 264 933,21				
2. Сведения о частях границ уточняемого земельного участка с кадастровым номером					67:25:0010607:73			:
Обозначение части границ		Горизонтальное проложение (S), м	Описание прохождения части границ		Сведения о согласовании местоположения границ (согласовано/спорное)			
от т.	до т.							
1	2	3	4		5			
300	301	27,33	—		согласовано			
301	302	47,83						
302	303	10,75						
303	304	4,66						
304	305	13,12						
305	306	10,27						
306	307	1,17						
307	308	8,46						
308	309	1,39						
309	310	9,23						
310	311	0,99						
311	312	20,54						
312	300	4,19						
3. Сведения о характеристиках уточняемого земельного участка с кадастровым номером					67:25:0010607:73			:
№ п/п	Наименование характеристики			Значение характеристики				
1	2			3				
1.	Адрес земельного участка			—				
1.1.	Сведения о местоположении земельного участка (при отсутствии адреса) в структурированном в соответствии с федеральной информационной адресной системой виде			Российская Федерация, Смоленская область, Ярцевский р-н, Ярцево г, Пограничников ул, д 4				
1.2.	Дополнительные сведения о местоположении земельного участка			—				
2.	Площадь земельного участка ± величина погрешности определения (вычисления) площади (Р ± ΔР), м²			1 479 ± 13,00				

1	2				3		
3.	Формула, примененная для вычисления предельной погрешности определения площади земельного участка, с подставленными значениями и итоговые (вычисленные) значения				3,5*0,10*√(1 479,00) = 13		
4.	Площадь земельного участка согласно сведениям Единого государственного реестра недвижимости (Ркад), м²				1 479,00		
5.	Оценка расхождения Р и Ркад (Р - Ркад), м²				0		
6.	Предельный минимальный и максимальный размеры земельного участка (Рмин и Рмакс), м²				— —		
7.	Кадастровый или иной государственный учетный номер (инвентарный) здания, сооружения, объекта незавершенного строительства, расположенного на земельном участке				—		
8.	Вид (виды) разрешенного использования				Под индивидуальный жилой дом		
8.1.	Дополнительные сведения об использовании земельного участка				—		
9.	Сведения о земельных участках (землях общего пользования, территории общего пользования), посредством которых обеспечивается доступ				—		
10.	Иные сведения				—		
4. Пояснения к сведениям об уточняемом земельном участке с кадастровым номером					67:25:0010607:73 :		
1.	—						
1. Сведения о характерных точках границ уточняемого земельного участка с кадастровым номером					67:25:0010607:74 :		
Система координат МСК-67, зона 1					Зона № 1		
Обоз- начение харак- терных точек границ	Координаты, м				Метод определения координат	Формулы, примененные для расчета средней квадратической погрешности определения координат характерных точек границ (Mt), с подставленными в такие формулы значениями и итоговые (вычисленные) значения Mt, м	Описание закрепления точки
	содержатся в Едином государственном реестре недвижимости		определены в результате выполнения комплексных кадастровых работ				
	X	Y	X	Y			
	1	2	3	4			
299	491 370,45	1 264 923,52	491 370,45	1 264 923,52	—	0,10	—
298	491 350,57	1 264 954,08	491 350,57	1 264 954,08			
297	491 349,90	1 264 956,13	491 349,90	1 264 956,13			

1	2	3	4	5	6	7	8	
313	491 326,25	1 264 938,54	491 326,25	1 264 938,54	—	0,10	—	
314	491 345,42	1 264 909,04	491 345,42	1 264 909,04				
299	491 370,45	1 264 923,52	491 370,45	1 264 923,52				
2. Сведения о частях границ уточняемого земельного участка с кадастровым номером					67:25:0010607:74			:
Обозначение части границ		Горизонтальное проложение (S), м	Описание прохождения части границ		Сведения о согласовании местоположения границ (согласовано/спорное)			
от т.	до т.							
1	2	3	4		5			
299	298	36,46	—		согласовано			
298	297	2,16						
297	313	29,47						
313	314	35,18						
314	299	28,92						
3. Сведения о характеристиках уточняемого земельного участка с кадастровым номером					67:25:0010607:74			:
№ п/п	Наименование характеристики				Значение характеристики			
1	2				3			
1.	Адрес земельного участка				—			
1.1.	Сведения о местоположении земельного участка (при отсутствии адреса) в структурированном в соответствии с федеральной информационной адресной системой виде				Российская Федерация, Смоленская область, Ярцевский р-н, Ярцево г, Артиллеристов ул, д 12			
1.2.	Дополнительные сведения о местоположении земельного участка				—			
2.	Площадь земельного участка ± величина погрешности определения (вычисления) площади (Р ± ΔР), м²				1 064 ± 11,00			
3.	Формула, примененная для вычисления предельной погрешности определения площади земельного участка, с подставленными значениями и итоговые (вычисленные) значения				3,5*0,10*√(1 064,00) = 11			
4.	Площадь земельного участка согласно сведениям Единого государственного реестра недвижимости (Ркад), м²				1 064,00			
5.	Оценка расхождения Р и Ркад (Р - Ркад), м²				0			
6.	Предельный минимальный и максимальный размеры земельного участка (Рмин и Рмакс), м²				— —			

1	2				3		
7.	Кадастровый или иной государственный учетный номер (инвентарный) здания, сооружения, объекта незавершенного строительства, расположенного на земельном участке				—		
8.	Вид (виды) разрешенного использования				Под индивидуальный жилой дом		
8.1.	Дополнительные сведения об использовании земельного участка				—		
9.	Сведения о земельных участках (землях общего пользования, территории общего пользования), посредством которых обеспечивается доступ				—		
10.	Иные сведения				—		
4. Пояснения к сведениям об уточняемом земельном участке с кадастровым номером					67:25:0010607:74		
1.					—		
1. Сведения о характерных точках границ уточняемого земельного участка с кадастровым номером					67:25:0010607:75		
Система координат					МСК-67, зона 1		
Зона №					1		
Обозначение характерных точек границ	Координаты, м				Метод определения координат	Формулы, примененные для расчета средней квадратической погрешности определения координат характерных точек границ (Mt), с подставленными в такие формулы значениями и итоговые (вычисленные) значения Mt, м	Описание закрепления точки
	содержатся в Едином государственном реестре недвижимости		определены в результате выполнения комплексных кадастровых работ				
	X	Y	X	Y			
1	2	3	4	5	6	7	8
315	491 674,09	1 264 691,76	491 674,09	1 264 691,76	—	0,10	Закрепление отсутствует
316	491 713,60	1 264 714,36	491 713,60	1 264 714,36			—
317	491 706,14	1 264 727,11	491 706,14	1 264 727,11			
318	491 695,57	1 264 719,74	491 695,57	1 264 719,74			
319	491 668,31	1 264 702,12	491 668,31	1 264 702,12			
315	491 674,09	1 264 691,76	491 674,09	1 264 691,76			Закрепление отсутствует
2. Сведения о частях границ уточняемого земельного участка с кадастровым номером					67:25:0010607:75		
Обозначение части границ		Горизонтальное проложение (S), м	Описание прохождения части границ		Сведения о согласовании местоположения границ (согласовано/спорное)		
от т.	до т.						
1	2	3	4		5		
315	316	45,52	—		согласовано		

1	2	3	4	5
316	317	14,77	—	согласовано
317	318	12,89		
318	319	32,46		
319	315	11,86		

3. Сведения о характеристиках уточняемого земельного участка с кадастровым номером 67:25:0010607:75 :

№ п/п	Наименование характеристики	Значение характеристики
1	2	3
1.	Адрес земельного участка	—
1.1.	Сведения о местоположении земельного участка (при отсутствии адреса) в структурированном в соответствии с федеральной информационной адресной системой виде	Российская Федерация, Смоленская область, Ярцевский р-н, Ярцево г, Советская ул, д 88
1.2.	Дополнительные сведения о местоположении земельного участка	—
2.	Площадь земельного участка \pm величина погрешности определения (вычисления) площади ($P \pm \Delta P$), м ²	$597 \pm 9,00$
3.	Формула, примененная для вычисления предельной погрешности определения площади земельного участка, с подставленными значениями и итоговые (вычисленные) значения	$3,5*0,10*\sqrt{(597,00)} = 9$
4.	Площадь земельного участка согласно сведениям Единого государственного реестра недвижимости (Ркад), м ²	597,00
5.	Оценка расхождения Р и Ркад ($P - P_{кад}$), м ²	0
6.	Предельный минимальный и максимальный размеры земельного участка ($P_{мин}$ и $P_{макс}$), м ²	— —
7.	Кадастровый или иной государственный учетный номер (инвентарный) здания, сооружения, объекта незавершенного строительства, расположенного на земельном участке	—
8.	Вид (виды) разрешенного использования	Под жилой дом
8.1.	Дополнительные сведения об использовании земельного участка	—
9.	Сведения о земельных участках (землях общего пользования, территории общего пользования), посредством которых обеспечивается доступ	—
10.	Иные сведения	—

4. Пояснения к сведениям об уточняемом земельном участке с кадастровым номером 67:25:0010607:75 :

1.	—
----	---

1. Сведения о характерных точках границ уточняемого земельного участка с кадастровым номером

67:25:0010607:76

:

Система координат

МСК-67, зона 1

Зона №

1

Обоз- начение харак- терных точек границ	Координаты, м				Метод определения координат	Формулы, примененные для расчета средней квадратической погрешности определения координат характерных точек границ (Mt), с подставленными в такие формулы значениями и итоговые (вычисленные) значения Mt, м	Описание закрепления точки
	содержатся в Едином государственном реестре недвижимости		определены в результате выполнения комплексных кадастровых работ				
	X	Y	X	Y			
1	2	3	4	5	6	7	8
319	491 668,31	1 264 702,12	491 668,31	1 264 702,12	—	0,10	—
318	491 695,57	1 264 719,74	491 695,57	1 264 719,74			
317	491 706,14	1 264 727,11	491 706,14	1 264 727,11			
320	491 699,29	1 264 737,74	491 699,29	1 264 737,74			
321	491 660,02	1 264 715,64	491 660,02	1 264 715,64			
319	491 668,31	1 264 702,12	491 668,31	1 264 702,12			Закрепление отсутствует
							—
Обозначение части границ		Горизонтальное проложение (S), м	Описание прохождения части границ	Сведения о согласовании местоположения границ (согласовано/спорное)			
от т.	до т.						
1	2	3	4	5			
319	318	32,46	—	согласовано			
318	317	12,89					
317	320	12,65					
320	321	45,06					
321	319	15,86					
№ п/п	Наименование характеристики	Значение характеристики					
1	2	3					

1	2	3
1.	Адрес земельного участка	—
1.1.	Сведения о местоположении земельного участка (при отсутствии адреса) в структурированном в соответствии с федеральной информационной адресной системой виде	Российская Федерация, Смоленская область, Ярцевский р-н, Ярцево г, Советская ул, д 88 А
1.2.	Дополнительные сведения о местоположении земельного участка	—
2.	Площадь земельного участка \pm величина погрешности определения (вычисления) площади ($P \pm \Delta P$), м ²	$651 \pm 9,00$
3.	Формула, примененная для вычисления предельной погрешности определения площади земельного участка, с подставленными значениями и итоговые (вычисленные) значения	$3,5*0,10*\sqrt{(651,00)} = 9$
4.	Площадь земельного участка согласно сведениям Единого государственного реестра недвижимости (Ркад), м ²	651,00
5.	Оценка расхождения Р и Ркад ($P - P_{кад}$), м ²	0
6.	Предельный минимальный и максимальный размеры земельного участка ($P_{мин}$ и $P_{макс}$), м ²	— —
7.	Кадастровый или иной государственный учетный номер (инвентарный) здания, сооружения, объекта незавершенного строительства, расположенного на земельном участке	—
8.	Вид (виды) разрешенного использования	Под индивидуальный жилой дом
8.1.	Дополнительные сведения об использовании земельного участка	—
9.	Сведения о земельных участках (землях общего пользования, территории общего пользования), посредством которых обеспечивается доступ	—
10.	Иные сведения	—
4. Пояснения к сведениям об уточняемом земельном участке с кадастровым номером		67:25:0010607:76 :
1.	—	

1. Сведения о характерных точках границ уточняемого земельного участка с кадастровым номером67:25:0010607:77:

Система координатМСК-67, зона 1Зона №1

Обоз- начение харак- терных точек границ	Координаты, м				Метод определения координат	Формулы, примененные для расчета средней квадратической погрешности определения координат характерных точек границ (Mt), с подставленными в такие формулы значениями и итоговые (вычисленные) значения Mt, м	Описание закрепления точки
	содержатся в Едином государственном реестре недвижимости		определены в результате выполнения комплексных кадастровых работ				
	X	Y	X	Y			
1	2	3	4	5	6	7	8
322	491 553,26	1 264 307,28	491 553,26	1 264 307,28	—	0,10	—
323	491 571,31	1 264 278,53	491 571,31	1 264 278,53			
324	491 584,94	1 264 287,49	491 584,94	1 264 287,49			
325	491 605,79	1 264 301,22	491 605,79	1 264 301,22			
326	491 587,12	1 264 332,64	491 587,12	1 264 332,64			
327	491 568,76	1 264 317,41	491 568,76	1 264 317,41			
328	491 568,47	1 264 318,43	491 568,47	1 264 318,43			
322	491 553,26	1 264 307,28	491 553,26	1 264 307,28			

2. Сведения о частях границ уточняемого земельного участка с кадастровым номером67:25:0010607:77:

Обозначение части границ		Горизонтальное проложение (S), м	Описание прохождения части границ	Сведения о согласовании местоположения границ (согласовано/спорное)
от т.	до т.			
1	2	3	4	5
322	323	33,95	—	согласовано
323	324	16,31		
324	325	24,96		
325	326	36,55		
326	327	23,85		
327	328	1,06		
328	322	18,86		

3. Сведения о характеристиках уточняемого земельного участка с кадастровым номером67:25:0010607:77:

№ п/п	Наименование характеристики	Значение характеристики
1	2	3

1	2	3
1.	Адрес земельного участка	—
1.1.	Сведения о местоположении земельного участка (при отсутствии адреса) в структурированном в соответствии с федеральной информационной адресной системой виде	Российская Федерация, Смоленская область, Ярцевский р-н, Ярцево г, Красноармейская ул, д 13
1.2.	Дополнительные сведения о местоположении земельного участка	—
2.	Площадь земельного участка \pm величина погрешности определения (вычисления) площади ($P \pm \Delta P$), м ²	1 454 \pm 13,00
3.	Формула, примененная для вычисления предельной погрешности определения площади земельного участка, с подставленными значениями и итоговые (вычисленные) значения	$3,5 \cdot 0,10 \cdot \sqrt{(1\,454,00)} = 13$
4.	Площадь земельного участка согласно сведениям Единого государственного реестра недвижимости (Ркад), м ²	1 453,00
5.	Оценка расхождения Р и Ркад ($P - P_{\text{кад}}$), м ²	1
6.	Предельный минимальный и максимальный размеры земельного участка ($P_{\text{мин}}$ и $P_{\text{макс}}$), м ²	— —
7.	Кадастровый или иной государственный учетный номер (инвентарный) здания, сооружения, объекта незавершенного строительства, расположенного на земельном участке	—
8.	Вид (виды) разрешенного использования	Под индивидуальный жилой дом
8.1.	Дополнительные сведения об использовании земельного участка	—
9.	Сведения о земельных участках (землях общего пользования, территории общего пользования), посредством которых обеспечивается доступ	—
10.	Иные сведения	—
4. Пояснения к сведениям об уточняемом земельном участке с кадастровым номером		67:25:0010607:77 :
1.	—	

1. Сведения о характерных точках границ уточняемого земельного участка с кадастровым номером

67:25:0010607:78

:

Система координат

МСК-67, зона 1

Зона №

1

Обоз- начение харак- терных точек границ	Координаты, м				Метод определения координат	Формулы, примененные для расчета средней квадратической погрешности определения координат характерных точек границ (Mt), с подставленными в такие формулы значениями и итоговые (вычисленные) значения Mt, м	Описание закрепления точки
	содержатся в Едином государственном реестре недвижимости		определены в результате выполнения комплексных кадастровых работ				
	X	Y	X	Y			
1	2	3	4	5	6	7	8
329	491 620,10	1 264 444,91	491 620,10	1 264 444,91	—	—	—
330	491 613,44	1 264 440,71	491 613,44	1 264 440,71		0,10	
331	491 593,56	1 264 426,21	491 593,56	1 264 426,21			
332	491 594,67	1 264 424,56	491 594,67	1 264 424,56		—	Закрепление отсутствует
333	491 625,35	1 264 378,61	491 625,35	1 264 378,61			
334	491 641,22	1 264 387,41	491 641,22	1 264 387,41			—
335	491 645,74	1 264 389,90	491 645,74	1 264 389,90			
336	491 650,58	1 264 392,61	491 650,58	1 264 392,61			
337	491 651,88	1 264 393,34	491 651,88	1 264 393,34			
329	491 620,10	1 264 444,91	491 620,10	1 264 444,91			

2. Сведения о частях границ уточняемого земельного участка с кадастровым номером

67:25:0010607:78

:

Обозначение части границ		Горизонтальное проложение (S), м	Описание прохождения части границ	Сведения о согласовании местоположения границ (согласовано/спорное)
от т.	до т.			
1	2	3	4	5
329	330	7,87	—	согласовано
330	331	24,61		
331	332	1,99		
332	333	55,25		
333	334	18,15		
334	335	5,16		
335	336	5,55		
336	337	1,49		
337	329	60,58		

3. Сведения о характеристиках уточняемого земельного участка с кадастровым номером <u>67:25:0010607:78</u> :		
№ п/п	Наименование характеристики	Значение характеристики
1	2	3
1.	Адрес земельного участка	—
1.1.	Сведения о местоположении земельного участка (при отсутствии адреса) в структурированном в соответствии с федеральной информационной адресной системой виде	Российская Федерация, Смоленская область, Ярцевский р-н, Ярцево г, Комсомольская ул, д 2
1.2.	Дополнительные сведения о местоположении земельного участка	—
2.	Площадь земельного участка ± величина погрешности определения (вычисления) площади ($P \pm \Delta P$), м²	1 854 ± 15,00
3.	Формула, примененная для вычисления предельной погрешности определения площади земельного участка, с подставленными значениями и итоговые (вычисленные) значения	$3,5*0,10*\sqrt{(1\ 854,00)} = 15$
4.	Площадь земельного участка согласно сведениям Единого государственного реестра недвижимости (Ркад), м²	1 854,00
5.	Оценка расхождения Р и Ркад ($P - P_{кад}$), м²	0
6.	Предельный минимальный и максимальный размеры земельного участка ($P_{мин}$ и $P_{макс}$), м²	— —
7.	Кадастровый или иной государственный учетный номер (инвентарный) здания, сооружения, объекта незавершенного строительства, расположенного на земельном участке	—
8.	Вид (виды) разрешенного использования	Под индивидуальный жилой дом
8.1.	Дополнительные сведения об использовании земельного участка	—
9.	Сведения о земельных участках (землях общего пользования, территории общего пользования), посредством которых обеспечивается доступ	—
10.	Иные сведения	—
4. Пояснения к сведениям об уточняемом земельном участке с кадастровым номером <u>67:25:0010607:78</u> :		
1.	—	

1. Сведения о характерных точках границ уточняемого земельного участка с кадастровым номером

67:25:0010607:79

:

Система координат

МСК-67, зона 1

Зона №

1

Обоз- начение харак- терных точек границ	Координаты, м				Метод определения координат	Формулы, примененные для расчета средней квадратической погрешности определения координат характерных точек границ (Mt), с подставленными в такие формулы значениями и итоговые (вычисленные) значения Mt, м	Описание закрепления точки
	содержатся в Едином государственном реестре недвижимости		определены в результате выполнения комплексных кадастровых работ				
	X	Y	X	Y			
1	2	3	4	5	6	7	8
290	491 414,06	1 264 657,77	491 414,06	1 264 657,77	—	0,10	—
289	491 412,29	1 264 656,90	491 412,29	1 264 656,90			
338	491 404,74	1 264 652,59	491 404,74	1 264 652,59			
339	491 391,21	1 264 643,65	491 391,21	1 264 643,65			Временный межевой знак
340	491 417,05	1 264 605,33	491 417,05	1 264 605,33			
341	491 423,35	1 264 609,39	491 423,35	1 264 609,39			—
342	491 443,77	1 264 622,51	491 443,77	1 264 622,51			
290	491 414,06	1 264 657,77	491 414,06	1 264 657,77			

2. Сведения о частях границ уточняемого земельного участка с кадастровым номером

67:25:0010607:79

:

Обозначение части границ		Горизонтальное проложение (S), м	Описание прохождения части границ	Сведения о согласовании местоположения границ (согласовано/спорное)
от т.	до т.			
1	2	3	4	5
290	289	1,97	—	согласовано
289	338	8,69		
338	339	16,22		
339	340	46,22		
340	341	7,49		
341	342	24,27		
342	290	46,11		

3. Сведения о характеристиках уточняемого земельного участка с кадастровым номером

67:25:0010607:79

:

№ п/п	Наименование характеристики	Значение характеристики
1	2	3

1	2	3
1.	Адрес земельного участка	—
1.1.	Сведения о местоположении земельного участка (при отсутствии адреса) в структурированном в соответствии с федеральной информационной адресной системой виде	Российская Федерация, Смоленская область, Ярцевский р-н, Ярцево г, Космонавтов ул, д 17
1.2.	Дополнительные сведения о местоположении земельного участка	—
2.	Площадь земельного участка \pm величина погрешности определения (вычисления) площади ($P \pm \Delta P$), м ²	$1\,354 \pm 13,00$
3.	Формула, примененная для вычисления предельной погрешности определения площади земельного участка, с подставленными значениями и итоговые (вычисленные) значения	$3,5*0,10*\sqrt{(1\,354,00)} = 13$
4.	Площадь земельного участка согласно сведениям Единого государственного реестра недвижимости (Ркад), м ²	1 353,00
5.	Оценка расхождения Р и Ркад ($P - P_{кад}$), м ²	1
6.	Предельный минимальный и максимальный размеры земельного участка ($P_{мин}$ и $P_{макс}$), м ²	— —
7.	Кадастровый или иной государственный учетный номер (инвентарный) здания, сооружения, объекта незавершенного строительства, расположенного на земельном участке	—
8.	Вид (виды) разрешенного использования	индивидуальный жилой дом
8.1.	Дополнительные сведения об использовании земельного участка	—
9.	Сведения о земельных участках (землях общего пользования, территории общего пользования), посредством которых обеспечивается доступ	—
10.	Иные сведения	—
4. Пояснения к сведениям об уточняемом земельном участке с кадастровым номером		67:25:0010607:79 :
1.	—	

1. Сведения о характерных точках границ уточняемого земельного участка с кадастровым номером						67:25:0010607:8		:
Система координат				МСК-67, зона 1		Зона № 1		
Обоз- начение харак- терных точек границ	Координаты, м				Метод определения координат	Формулы, примененные для расчета средней квадратической погрешности определения координат характерных точек границ (Mt), с подставленными в такие формулы значениями и итоговые (вычисленные) значения Mt, м	Описание закрепления точки	
	содержатся в Едином государственном реестре недвижимости		определены в результате выполнения комплексных кадастровых работ					
	X	Y	X	Y				
1	2	3	4	5	6	7	8	
32	491 517,86	1 264 805,88	491 517,86	1 264 805,88	—	0,10	—	
33	491 493,86	1 264 786,68	491 493,86	1 264 786,68		—		
34	491 494,13	1 264 786,27	491 494,13	1 264 786,27		0,10	Закрепление отсутствует	
35	491 524,14	1 264 742,02	491 524,14	1 264 742,02				
36	491 533,05	1 264 748,23	491 533,05	1 264 748,23			0,30	Долговременный межевой знак
37	491 539,75	1 264 752,75	491 539,75	1 264 752,75				
38	491 548,55	1 264 758,69	491 548,55	1 264 758,69		0,10	—	
32	491 517,86	1 264 805,88	491 517,86	1 264 805,88				
2. Сведения о частях границ уточняемого земельного участка с кадастровым номером						67:25:0010607:8		:
Обозначение части границ		Горизонтальное проложение (S), м	Описание прохождения части границ		Сведения о согласовании местоположения границ (согласовано/спорное)			
от т.	до т.							
1	2	3	4		5			
32	33	30,73	—		согласовано			
33	34	0,49						
34	35	53,47						
35	36	10,86						
36	37	8,08						
37	38	10,62						
38	32	56,29						
3. Сведения о характеристиках уточняемого земельного участка с кадастровым номером						67:25:0010607:8		:
№ п/п	Наименование характеристики			Значение характеристики				

1	2	3
1.	Адрес земельного участка	Смоленская обл., р-н Ярцевский, г Ярцево, ул 9 Мая, д 8
1.1.	Сведения о местоположении земельного участка (при отсутствии адреса) в структурированном в соответствии с федеральной информационной адресной системой виде	—
1.2.	Дополнительные сведения о местоположении земельного участка	—
2.	Площадь земельного участка \pm величина погрешности определения (вычисления) площади ($P \pm \Delta P$), м ²	$1\,657 \pm 14,00$
3.	Формула, примененная для вычисления предельной погрешности определения площади земельного участка, с подставленными значениями и итоговые (вычисленные) значения	$3,5*0,10*\sqrt{(1\,657,00)} = 14$
4.	Площадь земельного участка согласно сведениям Единого государственного реестра недвижимости (Ркад), м ²	1 657,00
5.	Оценка расхождения Р и Ркад ($P - P_{кад}$), м ²	0
6.	Предельный минимальный и максимальный размеры земельного участка ($P_{мин}$ и $P_{макс}$), м ²	— —
7.	Кадастровый или иной государственный учетный номер (инвентарный) здания, сооружения, объекта незавершенного строительства, расположенного на земельном участке	—
8.	Вид (виды) разрешенного использования	Под индивидуальный жилой дом
8.1.	Дополнительные сведения об использовании земельного участка	—
9.	Сведения о земельных участках (землях общего пользования, территории общего пользования), посредством которых обеспечивается доступ	—
10.	Иные сведения	—
4. Пояснения к сведениям об уточняемом земельном участке с кадастровым номером		67:25:0010607:8 :
1.	—	

1. Сведения о характерных точках границ уточняемого земельного участка с кадастровым номером

67:25:0010607:80

:

Система координат

МСК-67, зона 1

Зона №

1

Обоз- начение харак- терных точек границ	Координаты, м				Метод определения координат	Формулы, примененные для расчета средней квадратической погрешности определения координат характерных точек границ (Mt), с подставленными в такие формулы значениями и итоговые (вычисленные) значения Mt, м	Описание закрепления точки
	содержатся в Едином государственном реестре недвижимости		определены в результате выполнения комплексных кадастровых работ				
	X	Y	X	Y			
1	2	3	4	5	6	7	8
295	491 384,00	1 264 931,08	491 384,00	1 264 931,08	—	0,10	—
343	491 389,62	1 264 933,76	491 389,62	1 264 933,76			
344	491 413,82	1 264 948,23	491 413,82	1 264 948,23			
345	491 417,06	1 264 950,40	491 417,06	1 264 950,40			
346	491 410,52	1 264 959,97	491 410,52	1 264 959,97			
347	491 404,07	1 264 970,34	491 404,07	1 264 970,34			
348	491 373,79	1 264 953,47	491 373,79	1 264 953,47		—	
349	491 367,26	1 264 965,09	491 367,26	1 264 965,09			
350	491 366,66	1 264 968,90	491 366,66	1 264 968,90			
296	491 363,44	1 264 966,44	491 363,44	1 264 966,44		0,10	
295	491 384,00	1 264 931,08	491 384,00	1 264 931,08			

2. Сведения о частях границ уточняемого земельного участка с кадастровым номером

67:25:0010607:80

:

Обозначение части границ		Горизонтальное проложение (S), м	Описание прохождения части границ	Сведения о согласовании местоположения границ (согласовано/спорное)
от т.	до т.			
1	2	3	4	5
295	343	6,23	—	согласовано
343	344	28,20		
344	345	3,90		
345	346	11,59		
346	347	12,21		
347	348	34,66		
348	349	13,33		
349	350	3,86		

1	2	3	4	5
350	296	4,05	—	согласовано
296	295	40,90		
3. Сведения о характеристиках уточняемого земельного участка с кадастровым номером				67:25:0010607:80 :
№ п/п	Наименование характеристики		Значение характеристики	
1	2		3	
1.	Адрес земельного участка		—	
1.1.	Сведения о местоположении земельного участка (при отсутствии адреса) в структурированном в соответствии с федеральной информационной адресной системой виде		Российская Федерация, Смоленская область, Ярцевский р-н, Ярцево г, Артиллеристов ул, д 10Б	
1.2.	Дополнительные сведения о местоположении земельного участка		—	
2.	Площадь земельного участка ± величина погрешности определения (вычисления) площади (Р ± ΔР), м²		964 ± 11,00	
3.	Формула, примененная для вычисления предельной погрешности определения площади земельного участка, с подставленными значениями и итоговые (вычисленные) значения		3,5*0,10*√(964,00) = 11	
4.	Площадь земельного участка согласно сведениям Единого государственного реестра недвижимости (Ркад), м²		964,00	
5.	Оценка расхождения Р и Ркад (Р - Ркад), м²		0	
6.	Предельный минимальный и максимальный размеры земельного участка (Рмин и Рмакс), м²		— —	
7.	Кадастровый или иной государственный учетный номер (инвентарный) здания, сооружения, объекта незавершенного строительства, расположенного на земельном участке		—	
8.	Вид (виды) разрешенного использования		Под огород	
8.1.	Дополнительные сведения об использовании земельного участка		—	
9.	Сведения о земельных участках (землях общего пользования, территории общего пользования), посредством которых обеспечивается доступ		—	
10.	Иные сведения		—	
4. Пояснения к сведениям об уточняемом земельном участке с кадастровым номером				67:25:0010607:80 :
1.	—			

1. Сведения о характерных точках границ уточняемого земельного участка с кадастровым номером					67:25:0010607:81			:
Система координат					МСК-67, зона 1			Зона № 1
Обоз- начение харак- терных точек границ	Координаты, м				Метод определения координат	Формулы, примененные для расчета средней квадратической погрешности определения координат характерных точек границ (Mt), с подставленными в такие формулы значениями и итоговые (вычисленные) значения Mt, м	Описание закрепления точки	
	содержатся в Едином государственном реестре недвижимости		определены в результате выполнения комплексных кадастровых работ					
	X	Y	X	Y				
1	2	3	4	5	6	7	8	
351	491 390,95	1 264 643,48	491 390,95	1 264 643,48	—	0,10	Временный межевой знак	
352	491 360,87	1 264 680,77	491 360,87	1 264 680,77			—	
353	491 337,10	1 264 662,76	491 337,10	1 264 662,76			—	
354	491 366,70	1 264 626,72	491 366,70	1 264 626,72			—	
351	491 390,95	1 264 643,48	491 390,95	1 264 643,48			Временный межевой знак	
2. Сведения о частях границ уточняемого земельного участка с кадастровым номером					67:25:0010607:81			:
Обозначение части границ		Горизонтальное проложение (S), м	Описание прохождения части границ		Сведения о согласовании местоположения границ (согласовано/спорное)			
от т.	до т.							
1	2	3	4		5			
351	352	47,91	—		согласовано			
352	353	29,82						
353	354	46,64						
354	351	29,48						
3. Сведения о характеристиках уточняемого земельного участка с кадастровым номером					67:25:0010607:81			:
№ п/п	Наименование характеристики				Значение характеристики			
1	2				3			
1.	Адрес земельного участка				—			
1.1.	Сведения о местоположении земельного участка (при отсутствии адреса) в структурированном в соответствии с федеральной информационной адресной системой виде				Российская Федерация, Смоленская область, Ярцевский р-н, Ярцево г, 9 Мая ул, д 22			
1.2.	Дополнительные сведения о местоположении земельного участка				—			

1	2				3		
2.	Площадь земельного участка ± величина погрешности определения (вычисления) площади (Р ± ΔР), м²				1 399 ± 13,00		
3.	Формула, примененная для вычисления предельной погрешности определения площади земельного участка, с подставленными значениями и итоговые (вычисленные) значения				3,5*0,10*√(1 399,00) = 13		
4.	Площадь земельного участка согласно сведениям Единого государственного реестра недвижимости (Ркад), м²				1 399,00		
5.	Оценка расхождения Р и Ркад (Р - Ркад), м²				0		
6.	Предельный минимальный и максимальный размеры земельного участка (Рмин и Рмакс), м²				— —		
7.	Кадастровый или иной государственный учетный номер (инвентарный) здания, сооружения, объекта незавершенного строительства, расположенного на земельном участке				—		
8.	Вид (виды) разрешенного использования				Под индивидуальный жилой дом		
8.1.	Дополнительные сведения об использовании земельного участка				—		
9.	Сведения о земельных участках (землях общего пользования, территории общего пользования), посредством которых обеспечивается доступ				—		
10.	Иные сведения				—		
4. Пояснения к сведениям об уточняемом земельном участке с кадастровым номером					67:25:0010607:81 :		
1.	—						
1. Сведения о характерных точках границ уточняемого земельного участка с кадастровым номером					67:25:0010607:82 :		
Система координат МСК-67, зона 1					Зона № 1		
Обоз- начение харак- терных точек границ	Координаты, м				Метод определения координат	Формулы, примененные для расчета средней квадратической погрешности определения координат характерных точек границ (Mt), с подставленными в такие формулы значениями и итоговые (вычисленные) значения Mt, м	Описание закрепления точки
	содержатся в Едином государственном реестре недвижимости		определены в результате выполнения комплексных кадастровых работ				
	X	Y	X	Y			
1	2	3	4	5	6	7	8
355	491 837,57	1 264 393,00	491 837,57	1 264 393,00	—	0,10	—

1	2	3	4	5	6	7	8
356	491 872,59	1 264 382,58	491 872,59	1 264 382,58	—	0,10	—
357	491 874,29	1 264 382,14	491 874,29	1 264 382,14			
358	491 874,79	1 264 381,86	491 874,79	1 264 381,86			
359	491 881,24	1 264 394,51	491 881,24	1 264 394,51			
360	491 844,59	1 264 412,33	491 844,59	1 264 412,33			
355	491 837,57	1 264 393,00	491 837,57	1 264 393,00			

2. Сведения о частях границ уточняемого земельного участка с кадастровым номером 67:25:0010607:82 :

Обозначение части границ		Горизонтальное проложение (S), м	Описание прохождения части границ	Сведения о согласовании местоположения границ (согласовано/спорное)
от т.	до т.			
1	2	3	4	5
355	356	36,54	—	согласовано
356	357	1,76		
357	358	0,57		
358	359	14,20		
359	360	40,75		
360	355	20,57		

3. Сведения о характеристиках уточняемого земельного участка с кадастровым номером 67:25:0010607:82 :

№ п/п	Наименование характеристики	Значение характеристики
1	2	3
1.	Адрес земельного участка	—
1.1.	Сведения о местоположении земельного участка (при отсутствии адреса) в структурированном в соответствии с федеральной информационной адресной системой виде	Российская Федерация, Смоленская область, Ярцевский р-н, Ярцево г, Логи 3-я ул, д 1
1.2.	Дополнительные сведения о местоположении земельного участка	—
2.	Площадь земельного участка ± величина погрешности определения (вычисления) площади ($P \pm \Delta P$), м²	$687 \pm 9,00$
3.	Формула, примененная для вычисления предельной погрешности определения площади земельного участка, с подставленными значениями и итоговые (вычисленные) значения	$3,5*0,10*\sqrt{(687,00)} = 9$
4.	Площадь земельного участка согласно сведениям Единого государственного реестра недвижимости (Ркад), м²	687,00
5.	Оценка расхождения Р и Ркад ($P - P_{кад}$), м²	0

1	2				3		
6.	Предельный минимальный и максимальный размеры земельного участка (Рмин и Рмакс), м²				— —		
7.	Кадастровый или иной государственный учетный номер (инвентарный) здания, сооружения, объекта незавершенного строительства, расположенного на земельном участке				—		
8.	Вид (виды) разрешенного использования				Под индивидуальный жилой дом		
8.1.	Дополнительные сведения об использовании земельного участка				—		
9.	Сведения о земельных участках (землях общего пользования, территории общего пользования), посредством которых обеспечивается доступ				—		
10.	Иные сведения				—		
4. Пояснения к сведениям об уточняемом земельном участке с кадастровым номером					67:25:0010607:82 :		
1.	—						
1. Сведения о характерных точках границ уточняемого земельного участка с кадастровым номером					67:25:0010607:823 :		
Система координат МСК-67, зона 1					Зона № 1		
Обозначение характерных точек границ	Координаты, м				Метод определения координат	Формулы, примененные для расчета средней квадратической погрешности определения координат характерных точек границ (Mt), с подставленными в такие формулы значениями и итоговые (вычисленные) значения Mt, м	Описание закрепления точки
	содержатся в Едином государственном реестре недвижимости		определены в результате выполнения комплексных кадастровых работ				
	X	Y	X	Y			
1	2	3	4	5	6	7	8
968	491 373,24	1 264 358,47	491 373,24	1 264 358,47	—	0,10	—
977	491 371,70	1 264 361,29	491 371,70	1 264 361,29		0,30	
1383	491 376,49	1 264 364,37	491 376,49	1 264 364,37		0,10	
1163	491 371,31	1 264 372,15	491 371,31	1 264 372,15			
1162	491 344,73	1 264 355,78	491 344,73	1 264 355,78			
1181	491 343,39	1 264 354,96	491 343,39	1 264 354,96			
1180	491 341,85	1 264 353,88	491 341,85	1 264 353,88			
1179	491 324,52	1 264 343,20	491 324,52	1 264 343,20			
978	491 331,66	1 264 332,33	491 331,66	1 264 332,33		0,30	
969	491 351,33	1 264 345,09	491 351,33	1 264 345,09		0,10	

1	2	3	4	5	6	7	8	
968	491 373,24	1 264 358,47	491 373,24	1 264 358,47	—	0,10	—	
2. Сведения о частях границ уточняемого земельного участка с кадастровым номером					67:25:0010607:823			:
Обозначение части границ		Горизонтальное проложение (S), м	Описание прохождения части границ	Сведения о согласовании местоположения границ (согласовано/спорное)				
от т.	до т.							
1	2	3	4	5				
968	977	3,21	—	согласовано				
977	1383	5,69						
1383	1163	9,35						
1163	1162	31,22						
1162	1181	1,57						
1181	1180	1,88						
1180	1179	20,36						
1179	978	13,01						
978	969	23,45						
969	968	25,67						
3. Сведения о характеристиках уточняемого земельного участка с кадастровым номером					67:25:0010607:823			:
№ п/п	Наименование характеристики			Значение характеристики				
1	2			3				
1.	Адрес земельного участка			—				
1.1.	Сведения о местоположении земельного участка (при отсутствии адреса) в структурированном в соответствии с федеральной информационной адресной системой виде			Российская Федерация, Смоленская область, Ярцевский р-н, Ярцево г, 50 лет Октября ул, д 31				
1.2.	Дополнительные сведения о местоположении земельного участка			—				
2.	Площадь земельного участка ± величина погрешности определения (вычисления) площади (Р ± ΔР), м²			679 ± 9,00				
3.	Формула, примененная для вычисления предельной погрешности определения площади земельного участка, с подставленными значениями и итоговые (вычисленные) значения			3,5*0,10*√(679,00) = 9				
4.	Площадь земельного участка согласно сведениям Единого государственного реестра недвижимости (Ркад), м²			679,00				
5.	Оценка расхождения Р и Ркад (Р - Ркад), м²			0				

1	2				3		
6.	Предельный минимальный и максимальный размеры земельного участка (Рмин и Рмакс), м²				— —		
7.	Кадастровый или иной государственный учетный номер (инвентарный) здания, сооружения, объекта незавершенного строительства, расположенного на земельном участке				—		
8.	Вид (виды) разрешенного использования				под индивидуальным жилым домом		
8.1.	Дополнительные сведения об использовании земельного участка				—		
9.	Сведения о земельных участках (землях общего пользования, территории общего пользования), посредством которых обеспечивается доступ				—		
10.	Иные сведения				—		
4. Пояснения к сведениям об уточняемом земельном участке с кадастровым номером 67:25:0010607:823 :							
1.	—						
1. Сведения о характерных точках границ уточняемого земельного участка с кадастровым номером 67:25:0010607:83 :							
Система координат МСК-67, зона 1 Зона № 1							
Обозначение характерных точек границ	Координаты, м				Метод определения координат	Формулы, примененные для расчета средней квадратической погрешности определения координат характерных точек границ (Mt), с подставленными в такие формулы значениями и итоговые (вычисленные) значения Mt, м	Описание закрепления точки
	содержатся в Едином государственном реестре недвижимости		определены в результате выполнения комплексных кадастровых работ				
	X	Y	X	Y			
1	2	3	4	5	6	7	8
361	491 403,11	1 265 192,84	491 403,11	1 265 192,84	—	0,30	—
362	491 363,71	1 265 162,61	491 363,71	1 265 162,61		0,10	
363	491 376,36	1 265 141,88	491 376,36	1 265 141,88		0,30	
364	491 416,88	1 265 173,27	491 416,88	1 265 173,27			
361	491 403,11	1 265 192,84	491 403,11	1 265 192,84			
2. Сведения о частях границ уточняемого земельного участка с кадастровым номером 67:25:0010607:83 :							
Обозначение части границ		Горизонтальное проложение (S), м	Описание прохождения части границ		Сведения о согласовании местоположения границ (согласовано/спорное)		
от т.	до т.						
1	2	3	4		5		

1	2	3	4	5
361	362	49,66	—	согласовано
362	363	24,28		
363	364	51,26		
364	361	23,93		

3. Сведения о характеристиках уточняемого земельного участка с кадастровым номером 67:25:0010607:83 :

№ п/п	Наименование характеристики	Значение характеристики
1	2	3
1.	Адрес земельного участка	—
1.1.	Сведения о местоположении земельного участка (при отсутствии адреса) в структурированном в соответствии с федеральной информационной адресной системой виде	Российская Федерация, Смоленская область, Ярцевский р-н, Ярцево г, Советская ул, д 124/2
1.2.	Дополнительные сведения о местоположении земельного участка	—
2.	Площадь земельного участка \pm величина погрешности определения (вычисления) площади ($P \pm \Delta P$), м ²	$1\,212 \pm 12,00$
3.	Формула, примененная для вычисления предельной погрешности определения площади земельного участка, с подставленными значениями и итоговые (вычисленные) значения	$3,5*0,10*\sqrt{(1\,212,00)} = 12$
4.	Площадь земельного участка согласно сведениям Единого государственного реестра недвижимости (Ркад), м ²	1 212,00
5.	Оценка расхождения Р и Ркад ($P - P_{кад}$), м ²	0
6.	Предельный минимальный и максимальный размеры земельного участка ($P_{мин}$ и $P_{макс}$), м ²	— —
7.	Кадастровый или иной государственный учетный номер (инвентарный) здания, сооружения, объекта незавершенного строительства, расположенного на земельном участке	—
8.	Вид (виды) разрешенного использования	Под индивидуальный жилой дом
8.1.	Дополнительные сведения об использовании земельного участка	—
9.	Сведения о земельных участках (землях общего пользования, территории общего пользования), посредством которых обеспечивается доступ	—
10.	Иные сведения	—

4. Пояснения к сведениям об уточняемом земельном участке с кадастровым номером 67:25:0010607:83 :

1.	—
----	---

1. Сведения о характерных точках границ уточняемого земельного участка с кадастровым номером

67:25:0010607:832

:

Система координат

МСК-67, зона 1

Зона №

1

Обоз- начение харак- терных точек границ	Координаты, м				Метод определения координат	Формулы, примененные для расчета средней квадратической погрешности определения координат характерных точек границ (Mt), с подставленными в такие формулы значениями и итоговые (вычисленные) значения Mt, м	Описание закрепления точки
	содержатся в Едином государственном реестре недвижимости		определены в результате выполнения комплексных кадастровых работ				
	X	Y	X	Y			
1	2	3	4	5	6	7	8
814	491 208,91	1 264 868,77	491 208,91	1 264 868,77	—	0,10	Закрепление отсутствует
813	491 200,33	1 264 882,10	491 200,33	1 264 882,10			
812	491 197,33	1 264 891,43	491 197,33	1 264 891,43			
811	491 187,37	1 264 916,35	491 187,37	1 264 916,35			
826	491 164,04	1 264 898,66	491 164,04	1 264 898,66		0,30	
825	491 176,39	1 264 872,06	491 176,39	1 264 872,06			
824	491 184,07	1 264 851,31	491 184,07	1 264 851,31			
814	491 208,91	1 264 868,77	491 208,91	1 264 868,77			

2. Сведения о частях границ уточняемого земельного участка с кадастровым номером

67:25:0010607:832

:

Обозначение части границ		Горизонтальное проложение (S), м	Описание прохождения части границ	Сведения о согласовании местоположения границ (согласовано/спорное)
от т.	до т.			
1	2	3	4	5
814	813	15,85	—	согласовано
813	812	9,80		
812	811	26,84		
811	826	29,28		
826	825	29,33		
825	824	22,13		
824	814	30,36		

3. Сведения о характеристиках уточняемого земельного участка с кадастровым номером

67:25:0010607:832

:

№ п/п	Наименование характеристики	Значение характеристики
1	2	3

1	2	3
1.	Адрес земельного участка	—
1.1.	Сведения о местоположении земельного участка (при отсутствии адреса) в структурированном в соответствии с федеральной информационной адресной системой виде	215800, Российская Федерация, Смоленская область, Ярцевский р-н, Ярцево г, Артиллеристов ул, д 23
1.2.	Дополнительные сведения о местоположении земельного участка	—
2.	Площадь земельного участка \pm величина погрешности определения (вычисления) площади ($P \pm \Delta P$), м ²	1 431 \pm 13,00
3.	Формула, примененная для вычисления предельной погрешности определения площади земельного участка, с подставленными значениями и итоговые (вычисленные) значения	$3,5*0,10*\sqrt{(1\ 431,00)} = 13$
4.	Площадь земельного участка согласно сведениям Единого государственного реестра недвижимости (Ркад), м ²	1 431,00
5.	Оценка расхождения Р и Ркад ($P - P_{кад}$), м ²	0
6.	Предельный минимальный и максимальный размеры земельного участка ($P_{мин}$ и $P_{макс}$), м ²	— —
7.	Кадастровый или иной государственный учетный номер (инвентарный) здания, сооружения, объекта незавершенного строительства, расположенного на земельном участке	—
8.	Вид (виды) разрешенного использования	под индивидуальным жилым домом
8.1.	Дополнительные сведения об использовании земельного участка	—
9.	Сведения о земельных участках (землях общего пользования, территории общего пользования), посредством которых обеспечивается доступ	—
10.	Иные сведения	—
4. Пояснения к сведениям об уточняемом земельном участке с кадастровым номером		67:25:0010607:832 :
1.	—	

1. Сведения о характерных точках границ уточняемого земельного участка с кадастровым номером

67:25:0010607:84

:

Система координат

МСК-67, зона 1

Зона №

1

Обоз- начение харак- терных точек границ	Координаты, м				Метод определения координат	Формулы, примененные для расчета средней квадратической погрешности определения координат характерных точек границ (Mt), с подставленными в такие формулы значениями и итоговые (вычисленные) значения Mt, м	Описание закрепления точки
	содержатся в Едином государственном реестре недвижимости		определены в результате выполнения комплексных кадастровых работ				
	X	Y	X	Y			
1	2	3	4	5	6	7	8
365	491 291,70	1 264 447,38	491 291,70	1 264 447,38	—	0,10	долговременный межевой знак
366	491 302,29	1 264 431,88	491 302,29	1 264 431,88		0,30	
367	491 316,65	1 264 410,86	491 316,65	1 264 410,86		0,10	Временный межевой знак
368	491 319,57	1 264 412,55	491 319,57	1 264 412,55			
369	491 341,90	1 264 426,91	491 341,90	1 264 426,91			
370	491 314,84	1 264 464,49	491 314,84	1 264 464,49			
143	491 297,80	1 264 452,12	491 297,80	1 264 452,12			—
365	491 291,70	1 264 447,38	491 291,70	1 264 447,38			долговременный межевой знак

2. Сведения о частях границ уточняемого земельного участка с кадастровым номером

67:25:0010607:84

:

Обозначение части границ		Горизонтальное проложение (S), м	Описание прохождения части границ	Сведения о согласовании местоположения границ (согласовано/спорное)
от т.	до т.			
1	2	3	4	5
365	366	18,77	—	согласовано
366	367	25,46		
367	368	3,37		
368	369	26,55		
369	370	46,31		
370	143	21,06		
143	365	7,73		

3. Сведения о характеристиках уточняемого земельного участка с кадастровым номером 67:25:0010607:84 :		
№ п/п	Наименование характеристики	Значение характеристики
1	2	3
1.	Адрес земельного участка	Российская Федерация, Смоленская область, муниципальный район Ярцевский, городское поселение Ярцевское, город Ярцево, улица Новикова, дом 31
1.1.	Сведения о местоположении земельного участка (при отсутствии адреса) в структурированном в соответствии с федеральной информационной адресной системой виде	—
1.2.	Дополнительные сведения о местоположении земельного участка	—
2.	Площадь земельного участка \pm величина погрешности определения (вычисления) площади ($P \pm \Delta P$), м ²	1 332 \pm 13,00
3.	Формула, примененная для вычисления предельной погрешности определения площади земельного участка, с подставленными значениями и итоговые (вычисленные) значения	$3,5 * 0,10 * \sqrt{(1\ 332,00)} = 13$
4.	Площадь земельного участка согласно сведениям Единого государственного реестра недвижимости (Ркад), м ²	1 332,00
5.	Оценка расхождения Р и Ркад ($P - P_{кад}$), м ²	0
6.	Предельный минимальный и максимальный размеры земельного участка ($P_{мин}$ и $P_{макс}$), м ²	— —
7.	Кадастровый или иной государственный учетный номер (инвентарный) здания, сооружения, объекта незавершенного строительства, расположенного на земельном участке	—
8.	Вид (виды) разрешенного использования	Под индивидуальный жилой дом
8.1.	Дополнительные сведения об использовании земельного участка	—
9.	Сведения о земельных участках (землях общего пользования, территории общего пользования), посредством которых обеспечивается доступ	—
10.	Иные сведения	—
4. Пояснения к сведениям об уточняемом земельном участке с кадастровым номером 67:25:0010607:84 :		
1.	—	

1. Сведения о характерных точках границ уточняемого земельного участка с кадастровым номером						67:25:0010607:85		:
Система координат				МСК-67, зона 1		Зона № 1		
Обозначение характерных точек границ	Координаты, м				Метод определения координат	Формулы, примененные для расчета средней квадратической погрешности определения координат характерных точек границ (Mt), с подставленными в такие формулы значениями и итоговые (вычисленные) значения Mt, м	Описание закрепления точки	
	содержатся в Едином государственном реестре недвижимости		определены в результате выполнения комплексных кадастровых работ					
	X	Y	X	Y				
1	2	3	4	5	6	7	8	
232	491 293,33	1 264 860,68	491 293,33	1 264 860,68	—	0,10	Закрепление отсутствует	
371	491 320,93	1 264 817,97	491 320,93	1 264 817,97			—	
372	491 332,49	1 264 826,98	491 332,49	1 264 826,98				
373	491 303,76	1 264 870,19	491 303,76	1 264 870,19				
232	491 293,33	1 264 860,68	491 293,33	1 264 860,68			Закрепление отсутствует	
2. Сведения о частях границ уточняемого земельного участка с кадастровым номером						67:25:0010607:85		:
Обозначение части границ		Горизонтальное проложение (S), м	Описание прохождения части границ		Сведения о согласовании местоположения границ (согласовано/спорное)			
от т.	до т.							
1	2	3	4		5			
232	371	50,85	—		согласовано			
371	372	14,66						
372	373	51,89						
373	232	14,11						
3. Сведения о характеристиках уточняемого земельного участка с кадастровым номером						67:25:0010607:85		:
№ п/п	Наименование характеристики				Значение характеристики			
1	2				3			
1.	Адрес земельного участка				—			
1.1.	Сведения о местоположении земельного участка (при отсутствии адреса) в структурированном в соответствии с федеральной информационной адресной системой виде				Российская Федерация, Смоленская область, Ярцевский р-н, Ярцево г, Пограничников ул, д 13а			
1.2.	Дополнительные сведения о местоположении земельного участка				—			

1	2				3		
2.	Площадь земельного участка ± величина погрешности определения (вычисления) площади (Р ± ΔР), м²				733 ± 9,00		
3.	Формула, примененная для вычисления предельной погрешности определения площади земельного участка, с подставленными значениями и итоговые (вычисленные) значения				3,5*0,10*√(733,00) = 9		
4.	Площадь земельного участка согласно сведениям Единого государственного реестра недвижимости (Ркад), м²				733,00		
5.	Оценка расхождения Р и Ркад (Р - Ркад), м²				0		
6.	Предельный минимальный и максимальный размеры земельного участка (Рмин и Рмакс), м²				— —		
7.	Кадастровый или иной государственный учетный номер (инвентарный) здания, сооружения, объекта незавершенного строительства, расположенного на земельном участке				—		
8.	Вид (виды) разрешенного использования				Под индивидуальный жилой дом		
8.1.	Дополнительные сведения об использовании земельного участка				—		
9.	Сведения о земельных участках (землях общего пользования, территории общего пользования), посредством которых обеспечивается доступ				—		
10.	Иные сведения				—		
4. Пояснения к сведениям об уточняемом земельном участке с кадастровым номером					67:25:0010607:85 :		
1.	—						
1. Сведения о характерных точках границ уточняемого земельного участка с кадастровым номером					67:25:0010607:86 :		
Система координат МСК-67, зона 1					Зона № 1		
Обозначение характерных точек границ	Координаты, м				Метод определения координат	Формулы, примененные для расчета средней квадратической погрешности определения координат характерных точек границ (Mt), с подставленными в такие формулы значениями и итоговые (вычисленные) значения Mt, м	Описание закрепления точки
	содержатся в Едином государственном реестре недвижимости		определены в результате выполнения комплексных кадастровых работ				
	X	Y	X	Y			
1	2	3	4	5	6	7	8
233	491 309,46	1 264 875,41	491 309,46	1 264 875,41	—	0,10	—

1	2	3	4	5	6	7	8
373	491 303,76	1 264 870,19	491 303,76	1 264 870,19	—	0,10	—
372	491 332,49	1 264 826,98	491 332,49	1 264 826,98			
374	491 344,04	1 264 835,97	491 344,04	1 264 835,97			
375	491 314,15	1 264 879,74	491 314,15	1 264 879,74			
233	491 309,46	1 264 875,41	491 309,46	1 264 875,41			

2. Сведения о частях границ уточняемого земельного участка с кадастровым номером 67:25:0010607:86 :

Обозначение части границ		Горизонтальное проложение (S), м	Описание прохождения части границ	Сведения о согласовании местоположения границ (согласовано/спорное)
от т.	до т.			
1	2	3	4	5
233	373	7,73	—	согласовано
373	372	51,89		
372	374	14,64		
374	375	53,00		
375	233	6,38		

3. Сведения о характеристиках уточняемого земельного участка с кадастровым номером 67:25:0010607:86 :

№ п/п	Наименование характеристики	Значение характеристики
1	2	3
1.	Адрес земельного участка	—
1.1.	Сведения о местоположении земельного участка (при отсутствии адреса) в структурированном в соответствии с федеральной информационной адресной системой виде	Российская Федерация, Смоленская область, Ярцевский р-н, Ярцево г, Пограничников ул, д 13
1.2.	Дополнительные сведения о местоположении земельного участка	—
2.	Площадь земельного участка \pm величина погрешности определения (вычисления) площади ($P \pm \Delta P$), м ²	$749 \pm 10,00$
3.	Формула, примененная для вычисления предельной погрешности определения площади земельного участка, с подставленными значениями и итоговые (вычисленные) значения	$3,5 \cdot 0,10 \cdot \sqrt{(749,00)} = 10$
4.	Площадь земельного участка согласно сведениям Единого государственного реестра недвижимости (Ркад), м ²	749,00
5.	Оценка расхождения Р и Ркад ($P - P_{\text{кад}}$), м ²	0
6.	Предельный минимальный и максимальный размеры земельного участка ($P_{\text{мин}}$ и $P_{\text{макс}}$), м ²	— —

1	2				3		
7.	Кадастровый или иной государственный учетный номер (инвентарный) здания, сооружения, объекта незавершенного строительства, расположенного на земельном участке				—		
8.	Вид (виды) разрешенного использования				Под индивидуальный жилой дом		
8.1.	Дополнительные сведения об использовании земельного участка				—		
9.	Сведения о земельных участках (землях общего пользования, территории общего пользования), посредством которых обеспечивается доступ				—		
10.	Иные сведения				—		
4. Пояснения к сведениям об уточняемом земельном участке с кадастровым номером					67:25:0010607:86		
1.					—		
1. Сведения о характерных точках границ уточняемого земельного участка с кадастровым номером					67:25:0010607:87		
Система координат					МСК-67, зона 1		
Зона №					1		
Обоз- начение харак- терных точек границ	Координаты, м				Метод определения координат	Формулы, примененные для расчета средней квадратической погрешности определения координат характерных точек границ (Mt), с подставленными в такие формулы значениями и итоговые (вычисленные) значения Mt, м	Описание закрепления точки
	содержатся в Едином государственном реестре недвижимости		определены в результате выполнения комплексных кадастровых работ				
	X	Y	X	Y			
1	2	3	4	5	6	7	8
376	491 398,23	1 265 030,52	491 398,23	1 265 030,52	—	0,10	—
377	491 403,95	1 265 021,50	491 403,95	1 265 021,50		0,30	
378	491 407,10	1 265 016,51	491 407,10	1 265 016,51		0,10	
379	491 407,47	1 265 015,94	491 407,47	1 265 015,94			
380	491 427,54	1 265 029,58	491 427,54	1 265 029,58			
381	491 404,51	1 265 068,92	491 404,51	1 265 068,92			
382	491 390,33	1 265 059,47	491 390,33	1 265 059,47			
383	491 385,22	1 265 056,20	491 385,22	1 265 056,20			
384	491 384,52	1 265 053,06	491 384,52	1 265 053,06			
376	491 398,23	1 265 030,52	491 398,23	1 265 030,52			

2. Сведения о частях границ уточняемого земельного участка с кадастровым номером				67:25:0010607:87		:
Обозначение части границ		Горизонтальное проложение (S), м	Описание прохождения части границ	Сведения о согласовании местоположения границ (согласовано/спорное)		
от т.	до т.					
1	2	3	4	5		
376	377	10,68	—	согласовано		
377	378	5,90				
378	379	0,68				
379	380	24,27				
380	381	45,59				
381	382	17,04				
382	383	6,07				
383	384	3,22				
384	376	26,38				
3. Сведения о характеристиках уточняемого земельного участка с кадастровым номером						
№ п/п	Наименование характеристики		Значение характеристики			
1	2		3			
1.	Адрес земельного участка		—			
1.1.	Сведения о местоположении земельного участка (при отсутствии адреса) в структурированном в соответствии с федеральной информационной адресной системой виде		Российская Федерация, Смоленская область, Ярцевский р-н, Ярцево г, Артиллеристов ул, д 5			
1.2.	Дополнительные сведения о местоположении земельного участка		—			
2.	Площадь земельного участка ± величина погрешности определения (вычисления) площади (Р ± ΔР), м²		1 134 ± 12,00			
3.	Формула, примененная для вычисления предельной погрешности определения площади земельного участка, с подставленными значениями и итоговые (вычисленные) значения		3,5*0,10*√(1 134,00) = 12			
4.	Площадь земельного участка согласно сведениям Единого государственного реестра недвижимости (Ркад), м²		1 134,00			
5.	Оценка расхождения Р и Ркад (Р - Ркад), м²		0			
6.	Предельный минимальный и максимальный размеры земельного участка (Рмин и Рмакс), м²		— —			

1	2				3		
7.	Кадастровый или иной государственный учетный номер (инвентарный) здания, сооружения, объекта незавершенного строительства, расположенного на земельном участке				—		
8.	Вид (виды) разрешенного использования				Под индивидуальный жилой дом		
8.1.	Дополнительные сведения об использовании земельного участка				—		
9.	Сведения о земельных участках (землях общего пользования, территории общего пользования), посредством которых обеспечивается доступ				—		
10.	Иные сведения				—		
4. Пояснения к сведениям об уточняемом земельном участке с кадастровым номером					67:25:0010607:87 :		
1.	—						
1. Сведения о характерных точках границ уточняемого земельного участка с кадастровым номером					67:25:0010607:88 :		
Система координат МСК-67, зона 1					Зона № 1		
Обоз- начение харак- терных точек границ	Координаты, м				Метод определения координат	Формулы, примененные для расчета средней квадратической погрешности определения координат характерных точек границ (Mt), с подставленными в такие формулы значениями и итоговые (вычисленные) значения Mt, м	Описание закрепления точки
	содержатся в Едином государственном реестре недвижимости		определены в результате выполнения комплексных кадастровых работ				
	X	Y	X	Y			
1	2	3	4	5	6	7	8
385	491 456,68	1 264 273,99	491 456,68	1 264 273,99	—	0,10	Временный межевой знак
386	491 486,48	1 264 225,74	491 486,48	1 264 225,74			—
387	491 499,65	1 264 234,23	491 499,65	1 264 234,23			
17	491 510,61	1 264 241,29	491 510,61	1 264 241,29			
16	491 482,23	1 264 289,29	491 482,23	1 264 289,29			
388	491 480,55	1 264 289,49	491 480,55	1 264 289,49			
389	491 474,12	1 264 285,08	491 474,12	1 264 285,08			
390	491 462,54	1 264 277,34	491 462,54	1 264 277,34			
385	491 456,68	1 264 273,99	491 456,68	1 264 273,99			Временный межевой знак

2. Сведения о частях границ уточняемого земельного участка с кадастровым номером				67:25:0010607:88		:
Обозначение части границ		Горизонтальное проложение (S), м	Описание прохождения части границ	Сведения о согласовании местоположения границ (согласовано/спорное)		
от т.	до т.					
1	2	3	4	5		
385	386	56,71	—	согласовано		
386	387	15,67				
387	17	13,04				
17	16	55,76				
16	388	1,69				
388	389	7,80				
389	390	13,93				
390	385	6,75				
3. Сведения о характеристиках уточняемого земельного участка с кадастровым номером				67:25:0010607:88		:
№ п/п	Наименование характеристики		Значение характеристики			
1	2		3			
1.	Адрес земельного участка		—			
1.1.	Сведения о местоположении земельного участка (при отсутствии адреса) в структурированном в соответствии с федеральной информационной адресной системой виде		Российская Федерация, Смоленская область, Ярцевский р-н, Ярцево г, Красноармейская ул, д 21			
1.2.	Дополнительные сведения о местоположении земельного участка		—			
2.	Площадь земельного участка ± величина погрешности определения (вычисления) площади (Р ± ΔР), м²		1 653 ± 14,00			
3.	Формула, примененная для вычисления предельной погрешности определения площади земельного участка, с подставленными значениями и итоговые (вычисленные) значения		3,5*0,10*√(1 653,00) = 14			
4.	Площадь земельного участка согласно сведениям Единого государственного реестра недвижимости (Ркад), м²		1 653,00			
5.	Оценка расхождения Р и Ркад (Р - Ркад), м²		0			
6.	Предельный минимальный и максимальный размеры земельного участка (Рмин и Рмакс), м²		— —			
7.	Кадастровый или иной государственный учетный номер (инвентарный) здания, сооружения, объекта незавершенного строительства, расположенного на земельном участке		—			

1	2				3		
8.	Вид (виды) разрешенного использования				Под индивидуальный жилой дом		
8.1.	Дополнительные сведения об использовании земельного участка				—		
9.	Сведения о земельных участках (землях общего пользования, территории общего пользования), посредством которых обеспечивается доступ				—		
10.	Иные сведения				—		
4. Пояснения к сведениям об уточняемом земельном участке с кадастровым номером					67:25:0010607:88 :		
1.	—						
1. Сведения о характерных точках границ уточняемого земельного участка с кадастровым номером					67:25:0010607:89 :		
Система координат					МСК-67, зона 1 Зона № 1		
Обоз- начение харак- терных точек границ	Координаты, м				Метод определения координат	Формулы, примененные для расчета средней квадратической погрешности определения координат характерных точек границ (Mt), с подставленными в такие формулы значениями и итоговые (вычисленные) значения Mt, м	Описание закрепления точки
	содержатся в Едином государственном реестре недвижимости		определены в результате выполнения комплексных кадастровых работ				
	X	Y	X	Y			
1	2	3	4	5	6	7	8
391	491 600,23	1 264 610,18	491 600,23	1 264 610,18	—	0,10	—
392	491 610,01	1 264 592,98	491 610,01	1 264 592,98			
393	491 625,61	1 264 601,91	491 625,61	1 264 601,91			
394	491 614,42	1 264 617,34	491 614,42	1 264 617,34			
395	491 613,13	1 264 619,55	491 613,13	1 264 619,55			
396	491 606,27	1 264 629,23	491 606,27	1 264 629,23			
397	491 609,88	1 264 631,63	491 609,88	1 264 631,63			
398	491 599,14	1 264 646,11	491 599,14	1 264 646,11			
399	491 583,90	1 264 633,86	491 583,90	1 264 633,86			
400	491 593,80	1 264 617,89	491 593,80	1 264 617,89			
401	491 595,54	1 264 618,76	491 595,54	1 264 618,76			
402	491 597,91	1 264 614,25	491 597,91	1 264 614,25			
391	491 600,23	1 264 610,18	491 600,23	1 264 610,18			

2. Сведения о частях границ уточняемого земельного участка с кадастровым номером				67:25:0010607:89		:		
Обозначение части границ		Горизонтальное проложение (S), м	Описание прохождения части границ	Сведения о согласовании местоположения границ (согласовано/спорное)				
от т.	до т.							
1	2	3	4	5				
391	392	19,79	—	согласовано				
392	393	17,98						
393	394	19,06						
394	395	2,56						
395	396	11,86						
396	397	4,33						
397	398	18,03						
398	399	19,55						
399	400	18,79						
400	401	1,95						
401	402	5,09						
402	391	4,68						
3. Сведения о характеристиках уточняемого земельного участка с кадастровым номером							67:25:0010607:89	:
№ п/п	Наименование характеристики		Значение характеристики					
1	2		3					
1.	Адрес земельного участка		—					
1.1.	Сведения о местоположении земельного участка (при отсутствии адреса) в структурированном в соответствии с федеральной информационной адресной системой виде		Российская Федерация, Смоленская область, Ярцевский р-н, Ярцево г, Новикова ул, д 9					
1.2.	Дополнительные сведения о местоположении земельного участка		—					
2.	Площадь земельного участка ± величина погрешности определения (вычисления) площади (Р ± ΔР), м²		885 ± 10,00					
3.	Формула, примененная для вычисления предельной погрешности определения площади земельного участка, с подставленными значениями и итоговые (вычисленные) значения		3,5*0,10*√(885,00) = 10					
4.	Площадь земельного участка согласно сведениям Единого государственного реестра недвижимости (Ркад), м²		885,00					
5.	Оценка расхождения Р и Ркад (Р - Ркад), м²		0					

1	2				3		
6.	Предельный минимальный и максимальный размеры земельного участка (Рмин и Рмакс), м²				— —		
7.	Кадастровый или иной государственный учетный номер (инвентарный) здания, сооружения, объекта незавершенного строительства, расположенного на земельном участке				—		
8.	Вид (виды) разрешенного использования				Под индивидуальный жилой дом незавершенного строительства		
8.1.	Дополнительные сведения об использовании земельного участка				—		
9.	Сведения о земельных участках (землях общего пользования, территории общего пользования), посредством которых обеспечивается доступ				—		
10.	Иные сведения				—		
4. Пояснения к сведениям об уточняемом земельном участке с кадастровым номером					67:25:0010607:89 :		
1.	—						
1. Сведения о характерных точках границ уточняемого земельного участка с кадастровым номером					67:25:0010607:9 :		
Система координат МСК-67, зона 1					Зона № 1		
Обозначение характерных точек границ	Координаты, м				Метод определения координат	Формулы, примененные для расчета средней квадратической погрешности определения координат характерных точек границ (Mt), с подставленными в такие формулы значениями и итоговые (вычисленные) значения Mt, м	Описание закрепления точки
	содержатся в Едином государственном реестре недвижимости		определены в результате выполнения комплексных кадастровых работ				
	X	Y	X	Y			
1	2	3	4	5	6	7	8
39	491 366,92	1 264 502,84	491 366,92	1 264 502,84	—	0,30	—
40	491 384,11	1 264 517,61	491 384,11	1 264 517,61			
41	491 383,20	1 264 518,67	491 383,20	1 264 518,67			
42	491 359,98	1 264 545,73	491 359,98	1 264 545,73			
43	491 359,00	1 264 546,87	491 359,00	1 264 546,87			
44	491 331,50	1 264 528,18	491 331,50	1 264 528,18		0,10	Долговременный межевой знак
45	491 332,47	1 264 527,05	491 332,47	1 264 527,05			

1	2	3	4	5	6	7	8
46	491 358,23	1 264 496,74	491 358,23	1 264 496,74	—	0,10	Долговременный межевой знак
39	491 366,92	1 264 502,84	491 366,92	1 264 502,84		0,30	—

2. Сведения о частях границ уточняемого земельного участка с кадастровым номером 67:25:0010607:9 :

Обозначение части границ		Горизонтальное проложение (S), м	Описание прохождения части границ	Сведения о согласовании местоположения границ (согласовано/спорное)
от т.	до т.			
1	2	3	4	5
39	40	22,66	—	согласовано
40	41	1,40		
41	42	35,66		
42	43	1,50		
43	44	33,25		
44	45	1,49		
45	46	39,78		
46	39	10,62		

3. Сведения о характеристиках уточняемого земельного участка с кадастровым номером 67:25:0010607:9 :

№ п/п	Наименование характеристики	Значение характеристики
1	2	3
1.	Адрес земельного участка	—
1.1.	Сведения о местоположении земельного участка (при отсутствии адреса) в структурированном в соответствии с федеральной информационной адресной системой виде	Российская Федерация, Смоленская область, Ярцевский р-н, Ярцево г, Космонавтов ул, д 24
1.2.	Дополнительные сведения о местоположении земельного участка	—
2.	Площадь земельного участка ± величина погрешности определения (вычисления) площади ($P \pm \Delta P$), м²	$1\,334 \pm 13,00$
3.	Формула, примененная для вычисления предельной погрешности определения площади земельного участка, с подставленными значениями и итоговые (вычисленные) значения	$3,5 * 0,10 * \sqrt{(1\,334,00)} = 13$
4.	Площадь земельного участка согласно сведениям Единого государственного реестра недвижимости (Ркад), м²	1 334,00
5.	Оценка расхождения Р и Ркад ($P - P_{кад}$), м²	0

1	2				3		
6.	Предельный минимальный и максимальный размеры земельного участка (Рмин и Рмакс), м²				— —		
7.	Кадастровый или иной государственный учетный номер (инвентарный) здания, сооружения, объекта незавершенного строительства, расположенного на земельном участке				—		
8.	Вид (виды) разрешенного использования				Под индивидуальный жилой дом		
8.1.	Дополнительные сведения об использовании земельного участка				—		
9.	Сведения о земельных участках (землях общего пользования, территории общего пользования), посредством которых обеспечивается доступ				—		
10.	Иные сведения				—		
4. Пояснения к сведениям об уточняемом земельном участке с кадастровым номером 67:25:0010607:9							
1.	—						
1. Сведения о характерных точках границ уточняемого земельного участка с кадастровым номером 67:25:0010607:91							
Система координат МСК-67, зона 1 Зона № 1							
Обозначение характерных точек границ	Координаты, м				Метод определения координат	Формулы, примененные для расчета средней квадратической погрешности определения координат характерных точек границ (Mt), с подставленными в такие формулы значениями и итоговые (вычисленные) значения Mt, м	Описание закрепления точки
	содержатся в Едином государственном реестре недвижимости		определены в результате выполнения комплексных кадастровых работ				
	X	Y	X	Y			
1	2	3	4	5	6	7	8
403	491 785,37	1 264 406,64	491 785,37	1 264 406,64	—	0,10	—
404	491 802,88	1 264 402,05	491 802,88	1 264 402,05			
405	491 808,01	1 264 410,93	491 808,01	1 264 410,93			
406	491 811,65	1 264 416,82	491 811,65	1 264 416,82			
407	491 816,99	1 264 424,98	491 816,99	1 264 424,98			
408	491 805,48	1 264 432,31	491 805,48	1 264 432,31			
409	491 804,86	1 264 432,19	491 804,86	1 264 432,19			
410	491 802,43	1 264 433,87	491 802,43	1 264 433,87			
411	491 800,98	1 264 431,66	491 800,98	1 264 431,66			
403	491 785,37	1 264 406,64	491 785,37	1 264 406,64			

2. Сведения о частях границ уточняемого земельного участка с кадастровым номером				67:25:0010607:91		:
Обозначение части границ		Горизонтальное проложение (S), м	Описание прохождения части границ	Сведения о согласовании местоположения границ (согласовано/спорное)		
от т.	до т.					
1	2	3	4	5		
403	404	18,10	—	согласовано		
404	405	10,26				
405	406	6,92				
406	407	9,75				
407	408	13,65				
408	409	0,63				
409	410	2,95				
410	411	2,64				
411	403	29,49				
3. Сведения о характеристиках уточняемого земельного участка с кадастровым номером						
№ п/п	Наименование характеристики		Значение характеристики			
1	2		3			
1.	Адрес земельного участка		—			
1.1.	Сведения о местоположении земельного участка (при отсутствии адреса) в структурированном в соответствии с федеральной информационной адресной системой виде		Российская Федерация, Смоленская область, Ярцевский р-н, Ярцево г, Логи 3-я ул, д 5			
1.2.	Дополнительные сведения о местоположении земельного участка		—			
2.	Площадь земельного участка ± величина погрешности определения (вычисления) площади (Р ± ΔР), м²		505 ± 8,00			
3.	Формула, примененная для вычисления предельной погрешности определения площади земельного участка, с подставленными значениями и итоговые (вычисленные) значения		3,5*0,10*√(505,00) = 8			
4.	Площадь земельного участка согласно сведениям Единого государственного реестра недвижимости (Ркад), м²		505,00			
5.	Оценка расхождения Р и Ркад (Р - Ркад), м²		0			
6.	Предельный минимальный и максимальный размеры земельного участка (Рмин и Рмакс), м²		— —			

1	2				3		
7.	Кадастровый или иной государственный учетный номер (инвентарный) здания, сооружения, объекта незавершенного строительства, расположенного на земельном участке				—		
8.	Вид (виды) разрешенного использования				Под индивидуальный жилой дом		
8.1.	Дополнительные сведения об использовании земельного участка				—		
9.	Сведения о земельных участках (землях общего пользования, территории общего пользования), посредством которых обеспечивается доступ				—		
10.	Иные сведения				—		
4. Пояснения к сведениям об уточняемом земельном участке с кадастровым номером					67:25:0010607:91		
1.					—		
1. Сведения о характерных точках границ уточняемого земельного участка с кадастровым номером					67:25:0010607:92		
Система координат					МСК-67, зона 1		
					Зона № 1		
Обозначение характерных точек границ	Координаты, м				Метод определения координат	Формулы, примененные для расчета средней квадратической погрешности определения координат характерных точек границ (Mt), с подставленными в такие формулы значениями и итоговые (вычисленные) значения Mt, м	Описание закрепления точки
	содержатся в Едином государственном реестре недвижимости		определены в результате выполнения комплексных кадастровых работ				
	X	Y	X	Y			
1	2	3	4	5	6	7	8
245	491 766,45	1 264 519,62	491 766,45	1 264 519,62	—	0,10	Долговременный межевой знак
251	491 763,40	1 264 523,58	491 763,40	1 264 523,58			
412	491 743,03	1 264 507,00	491 743,03	1 264 507,00			
413	491 758,30	1 264 488,46	491 758,30	1 264 488,46			
414	491 768,07	1 264 495,87	491 768,07	1 264 495,87			
415	491 767,93	1 264 496,09	491 767,93	1 264 496,09			

1	2	3	4	5	6	7	8
416	491 777,58	1 264 503,63	491 777,58	1 264 503,63	—	0,10	Долговременный межевой знак
417	491 777,03	1 264 504,03	491 777,03	1 264 504,03			
245	491 766,45	1 264 519,62	491 766,45	1 264 519,62			

2. Сведения о частях границ уточняемого земельного участка с кадастровым номером 67:25:0010607:92 :

Обозначение части границ		Горизонтальное проложение (S), м	Описание прохождения части границ	Сведения о согласовании местоположения границ (согласовано/спорное)
от т.	до т.			
1	2	3	4	5
245	251	5,00	—	согласовано
251	412	26,26		
412	413	24,02		
413	414	12,26		
414	415	0,26		
415	416	12,25		
416	417	0,68		
417	245	18,84		

3. Сведения о характеристиках уточняемого земельного участка с кадастровым номером 67:25:0010607:92 :

№ п/п	Наименование характеристики	Значение характеристики
1	2	3
1.	Адрес земельного участка	—
1.1.	Сведения о местоположении земельного участка (при отсутствии адреса) в структурированном в соответствии с федеральной информационной адресной системой виде	Российская Федерация, Смоленская область, Ярцевский р-н, Ярцево г, Логи 3-я ул, д 19
1.2.	Дополнительные сведения о местоположении земельного участка	—
2.	Площадь земельного участка ± величина погрешности определения (вычисления) площади (Р ± ΔР), м²	617 ± 9,00
3.	Формула, примененная для вычисления предельной погрешности определения площади земельного участка, с подставленными значениями и итоговые (вычисленные) значения	3,5*0,10*√(617,00) = 9

1	2				3					
4.	Площадь земельного участка согласно сведениям Единого государственного реестра недвижимости (Ркад), м²				617,00					
5.	Оценка расхождения Р и Ркад (Р - Ркад), м²				0					
6.	Предельный минимальный и максимальный размеры земельного участка (Рмин и Рмакс), м²				— —					
7.	Кадастровый или иной государственный учетный номер (инвентарный) здания, сооружения, объекта незавершенного строительства, расположенного на земельном участке				—					
8.	Вид (виды) разрешенного использования				под индивидуальный жилой дом					
8.1.	Дополнительные сведения об использовании земельного участка				—					
9.	Сведения о земельных участках (землях общего пользования, территории общего пользования), посредством которых обеспечивается доступ				—					
10.	Иные сведения				—					
4. Пояснения к сведениям об уточняемом земельном участке с кадастровым номером					67:25:0010607:92				:	
1.	—									
1. Сведения о характерных точках границ уточняемого земельного участка с кадастровым номером					67:25:0010607:94					:
Система координат					МСК-67, зона 1					Зона № 1
Обоз- начение харак- терных точек границ	Координаты, м				Метод определения координат	Формулы, примененные для расчета средней квадратической погрешности определения координат характерных точек границ (Mt), с подставленными в такие формулы значениями и итоговые (вычисленные) значения Mt, м	Описание закрепления точки			
	содержатся в Едином государственном реестре недвижимости		определены в результате выполнения комплексных кадастровых работ							
	X	Y	X	Y						
1	2	3	4	5	6	7	8			
418	491 451,89	1 264 954,32	491 451,89	1 264 954,32	—	0,10	Закрепление отсутствует			
419	491 466,67	1 264 932,40	491 466,67	1 264 932,40		—	—			
420	491 481,24	1 264 943,92	491 481,24	1 264 943,92						
421	491 477,90	1 264 948,78	491 477,90	1 264 948,78		0,10	Закрепление отсутствует			
422	491 460,65	1 264 972,49	491 460,65	1 264 972,49						
423	491 447,00	1 264 962,51	491 447,00	1 264 962,51						
418	491 451,89	1 264 954,32	491 451,89	1 264 954,32						

2. Сведения о частях границ уточняемого земельного участка с кадастровым номером				67:25:0010607:94		:
Обозначение части границ		Горизонтальное проложение (S), м	Описание прохождения части границ	Сведения о согласовании местоположения границ (согласовано/спорное)		
от т.	до т.					
1	2	3	4	5		
418	419	26,44	—	согласовано		
419	420	18,57				
420	421	5,90				
421	422	29,32				
422	423	16,91				
423	418	9,54				
3. Сведения о характеристиках уточняемого земельного участка с кадастровым номером				67:25:0010607:94		:
№ п/п	Наименование характеристики		Значение характеристики			
1	2		3			
1.	Адрес земельного участка		Российская Федерация, Смоленская область, р-н. Ярцевский, г. Ярцево, ул. Пограничников, д. 3			
1.1.	Сведения о местоположении земельного участка (при отсутствии адреса) в структурированном в соответствии с федеральной информационной адресной системой виде		—			
1.2.	Дополнительные сведения о местоположении земельного участка		—			
2.	Площадь земельного участка ± величина погрешности определения (вычисления) площади (Р ± ΔР), м²		640 ± 9,00			
3.	Формула, примененная для вычисления предельной погрешности определения площади земельного участка, с подставленными значениями и итоговые (вычисленные) значения		3,5*0,10*√(640,00) = 9			
4.	Площадь земельного участка согласно сведениям Единого государственного реестра недвижимости (Ркад), м²		640,00			
5.	Оценка расхождения Р и Ркад (Р - Ркад), м²		0			
6.	Предельный минимальный и максимальный размеры земельного участка (Рмин и Рмакс), м²		— —			
7.	Кадастровый или иной государственный учетный номер (инвентарный) здания, сооружения, объекта незавершенного строительства, расположенного на земельном участке		—			
8.	Вид (виды) разрешенного использования		Под индивидуальный жилой дом			

1	2				3		
8.1.	Дополнительные сведения об использовании земельного участка				—		
9.	Сведения о земельных участках (землях общего пользования, территории общего пользования), посредством которых обеспечивается доступ				—		
10.	Иные сведения				—		
4. Пояснения к сведениям об уточняемом земельном участке с кадастровым номером					67:25:0010607:94 :		
1.	—						
1. Сведения о характерных точках границ уточняемого земельного участка с кадастровым номером					67:25:0010607:96 :		
Система координат					МСК-67, зона 1		Зона № 1
Обозначение характерных точек границ	Координаты, м				Метод определения координат	Формулы, примененные для расчета средней квадратической погрешности определения координат характерных точек границ (Mt), с подставленными в такие формулы значениями и итоговые (вычисленные) значения Mt, м	Описание закрепления точки
	содержатся в Едином государственном реестре недвижимости		определены в результате выполнения комплексных кадастровых работ				
	X	Y	X	Y			
1	2	3	4	5	6	7	8
136	491 273,38	1 264 485,11	491 273,38	1 264 485,11	—	0,10	—
143	491 297,80	1 264 452,12	491 297,80	1 264 452,12			Временный межевой знак
370	491 314,84	1 264 464,49	491 314,84	1 264 464,49			
424	491 327,69	1 264 474,62	491 327,69	1 264 474,62			
425	491 303,17	1 264 506,36	491 303,17	1 264 506,36			
136	491 273,38	1 264 485,11	491 273,38	1 264 485,11			—
2. Сведения о частях границ уточняемого земельного участка с кадастровым номером					67:25:0010607:96 :		
Обозначение части границ		Горизонтальное проложение (S), м	Описание прохождения части границ		Сведения о согласовании местоположения границ (согласовано/спорное)		
от т.	до т.						
1	2	3	4		5		
136	143	41,04	—		согласовано		
143	370	21,06					
370	424	16,36					
424	425	40,11					

1	2	3	4	5
425	136	36,59	—	согласовано
3. Сведения о характеристиках уточняемого земельного участка с кадастровым номером			67:25:0010607:96	
№ п/п	Наименование характеристики		Значение характеристики	
1	2		3	
1.	Адрес земельного участка		—	
1.1.	Сведения о местоположении земельного участка (при отсутствии адреса) в структурированном в соответствии с федеральной информационной адресной системой виде		215800, Российская Федерация, Смоленская область, Ярцевский р-н, Ярцево г, Космонавтов ул, д 28	
1.2.	Дополнительные сведения о местоположении земельного участка		—	
2.	Площадь земельного участка ± величина погрешности определения (вычисления) площади (Р ± ΔР), м²		1 508 ± 14,00	
3.	Формула, примененная для вычисления предельной погрешности определения площади земельного участка, с подставленными значениями и итоговые (вычисленные) значения		3,5*0,10*√(1 508,00) = 14	
4.	Площадь земельного участка согласно сведениям Единого государственного реестра недвижимости (Ркад), м²		1 508,00	
5.	Оценка расхождения Р и Ркад (Р - Ркад), м²		0	
6.	Предельный минимальный и максимальный размеры земельного участка (Рмин и Рмакс), м²		— —	
7.	Кадастровый или иной государственный учетный номер (инвентарный) здания, сооружения, объекта незавершенного строительства, расположенного на земельном участке		—	
8.	Вид (виды) разрешенного использования		Для индивидуального жилищного строительства	
8.1.	Дополнительные сведения об использовании земельного участка		—	
9.	Сведения о земельных участках (землях общего пользования, территории общего пользования), посредством которых обеспечивается доступ		—	
10.	Иные сведения		—	
4. Пояснения к сведениям об уточняемом земельном участке с кадастровым номером			67:25:0010607:96	
1.	—			

1. Сведения о характерных точках границ уточняемого земельного участка с кадастровым номером67:25:0010607:98:

Система координатМСК-67, зона 1Зона №1

Обоз- начение харак- терных точек границ	Координаты, м				Метод определения координат	Формулы, примененные для расчета средней квадратической погрешности определения координат характерных точек границ (Mt), с подставленными в такие формулы значениями и итоговые (вычисленные) значения Mt, м	Описание закрепления точки
	содержатся в Едином государственном реестре недвижимости		определены в результате выполнения комплексных кадастровых работ				
	X	Y	X	Y			
1	2	3	4	5	6	7	8
426	491 278,58	1 264 638,06	491 278,58	1 264 638,06	—	0,30	—
427	491 302,79	1 264 655,61	491 302,79	1 264 655,61			
428	491 274,68	1 264 694,27	491 274,68	1 264 694,27			
429	491 269,80	1 264 690,39	491 269,80	1 264 690,39		—	
430	491 256,40	1 264 680,15	491 256,40	1 264 680,15			
431	491 251,04	1 264 676,80	491 251,04	1 264 676,80			
426	491 278,58	1 264 638,06	491 278,58	1 264 638,06		0,30	

2. Сведения о частях границ уточняемого земельного участка с кадастровым номером67:25:0010607:98:

Обозначение части границ		Горизонтальное проложение (S), м	Описание прохождения части границ	Сведения о согласовании местоположения границ (согласовано/спорное)
от т.	до т.			
1	2	3	4	5
426	427	29,90	—	согласовано
427	428	47,80		
428	429	6,23		
429	430	16,86		
430	431	6,32		
431	426	47,53		

3. Сведения о характеристиках уточняемого земельного участка с кадастровым номером67:25:0010607:98:

№ п/п	Наименование характеристики	Значение характеристики
1	2	3

1	2	3
1.	Адрес земельного участка	—
1.1.	Сведения о местоположении земельного участка (при отсутствии адреса) в структурированном в соответствии с федеральной информационной адресной системой виде	Российская Федерация, Смоленская область, Ярцевский р-н, Ярцево г, 9 Мая ул, д 23
1.2.	Дополнительные сведения о местоположении земельного участка	—
2.	Площадь земельного участка \pm величина погрешности определения (вычисления) площади ($P \pm \Delta P$), м ²	$1\,405 \pm 13,00$
3.	Формула, примененная для вычисления предельной погрешности определения площади земельного участка, с подставленными значениями и итоговые (вычисленные) значения	$3,5*0,10*\sqrt{(1\,405,00)} = 13$
4.	Площадь земельного участка согласно сведениям Единого государственного реестра недвижимости (Ркад), м ²	1 405,00
5.	Оценка расхождения Р и Ркад ($P - P_{кад}$), м ²	0
6.	Предельный минимальный и максимальный размеры земельного участка ($P_{мин}$ и $P_{макс}$), м ²	— —
7.	Кадастровый или иной государственный учетный номер (инвентарный) здания, сооружения, объекта незавершенного строительства, расположенного на земельном участке	—
8.	Вид (виды) разрешенного использования	Под индивидуальный жилой дом
8.1.	Дополнительные сведения об использовании земельного участка	—
9.	Сведения о земельных участках (землях общего пользования, территории общего пользования), посредством которых обеспечивается доступ	—
10.	Иные сведения	—
4. Пояснения к сведениям об уточняемом земельном участке с кадастровым номером		67:25:0010607:98 :
1.	—	

1. Сведения о характерных точках границ уточняемого земельного участка с кадастровым номером					67:25:0010607:99			:
Система координат					МСК-67, зона 1			Зона № 1
Обозначение характерных точек границ	Координаты, м				Метод определения координат	Формулы, примененные для расчета средней квадратической погрешности определения координат характерных точек границ (Mt), с подставленными в такие формулы значениями и итоговые (вычисленные) значения Mt, м	Описание закрепления точки	
	содержатся в Едином государственном реестре недвижимости		определены в результате выполнения комплексных кадастровых работ					
	X	Y	X	Y				
1	2	3	4	5	6	7	8	
432	491 671,28	1 264 609,30	491 671,28	1 264 609,30	—	0,30	—	
433	491 693,42	1 264 577,53	491 693,42	1 264 577,53				
434	491 713,35	1 264 592,50	491 713,35	1 264 592,50				
435	491 696,28	1 264 622,65	491 696,28	1 264 622,65		0,10		
432	491 671,28	1 264 609,30	491 671,28	1 264 609,30		0,30		
2. Сведения о частях границ уточняемого земельного участка с кадастровым номером					67:25:0010607:99			:
Обозначение части границ		Горизонтальное проложение (S), м	Описание прохождения части границ		Сведения о согласовании местоположения границ (согласовано/спорное)			
от т.	до т.							
1	2	3	4		5			
432	433	38,72	—		согласовано			
433	434	24,93						
434	435	34,65						
435	432	28,34						
3. Сведения о характеристиках уточняемого земельного участка с кадастровым номером					67:25:0010607:99			:
№ п/п	Наименование характеристики				Значение характеристики			
1	2				3			
1.	Адрес земельного участка				—			
1.1.	Сведения о местоположении земельного участка (при отсутствии адреса) в структурированном в соответствии с федеральной информационной адресной системой виде				Российская Федерация, Смоленская область, Ярцевский р-н, Ярцево г, Новикова ул, д 6			
1.2.	Дополнительные сведения о местоположении земельного участка				—			



1	2	3
2.	Площадь земельного участка \pm величина погрешности определения (вычисления) площади ($P \pm \Delta P$), м ²	973 \pm 11,00
3.	Формула, примененная для вычисления предельной погрешности определения площади земельного участка, с подставленными значениями и итоговые (вычисленные) значения	$3,5*0,10*\sqrt{(973,00)} = 11$
4.	Площадь земельного участка согласно сведениям Единого государственного реестра недвижимости (Ркад), м ²	973,00
5.	Оценка расхождения Р и Ркад ($P - P_{кад}$), м ²	0
6.	Предельный минимальный и максимальный размеры земельного участка (Рмин и Рмакс), м ²	— —
7.	Кадастровый или иной государственный учетный номер (инвентарный) здания, сооружения, объекта незавершенного строительства, расположенного на земельном участке	—
8.	Вид (виды) разрешенного использования	Под индивидуальный жилой дом
8.1.	Дополнительные сведения об использовании земельного участка	—
9.	Сведения о земельных участках (землях общего пользования, территории общего пользования), посредством которых обеспечивается доступ	—
10.	Иные сведения	—
4. Пояснения к сведениям об уточняемом земельном участке с кадастровым номером		67:25:0010607:99 :
1.	—	

Описание местоположения здания, сооружения, объекта незавершенного строительства на земельном участке								
1. Сведения о характерных точках контура объекта недвижимости с кадастровым номером _____:								
Система координат _____							Зона № _____	
Обоз- начение харак- терных точек границ	Содержатся в Едином государственном реестре недвижимости			Определены в ходе выполнения комплексных кадастровых работ			Метод определения координат	Формулы, примененные для расчета средней квадратической погрешности определения координат характерных точек (Mt), м, с подставленными в такие формулы значениями и итоговые (вычисленные) значения Mt, м
	координаты, м		Радиус, м	координаты, м		Радиус, м		
	X	Y	R	X	Y	R		
1	2	3	4	5	6	7	8	9
2. Сведения о характеристиках объекта недвижимости с кадастровым номером _____:								
№ п/п	Наименование характеристики				Значение характеристики			
1	2				3			
1.	Вид объекта недвижимости							
2.	Ранее присвоенный государственный учетный номер (инвентарный) здания, сооружения, объекта незавершенного строительства							
3.	Кадастровый номер земельного участка (земельных участков), в границах которого (которых) расположены здание, сооружение, объект незавершенного строительства							
4.	Уникальный учетный номер кадастрового квартала, в границах которого расположены здание, сооружение, объект незавершенного строительства							
5.	Адрес здания, сооружения, объекта незавершенного строительства							
5.1.	Сведения о местоположении здания, сооружения, объекта незавершенного строительства (при отсутствии адреса) в структурированном в соответствии с федеральной информационной адресной системой виде							
5.2.	Дополнительные сведения о местоположении							
6.	Иные сведения							
3. Пояснения к сведениям об объекте недвижимости с кадастровым номером _____:								
1.								

Сведения о зданиях, сооружениях, объектах незавершенного строительства, необходимые для исправления реестровых ошибок в сведениях об описании их местоположения								
1. Сведения о характерных точках контура _____ _____ вид объекта недвижимости (здание, сооружение, объект незавершенного строительства) с кадастровым номером _____:								
Система координат _____							Зона № _____	
Обоз- начение харак- терных точек границ	Содержатся в Едином государственном реестре недвижимости			Определены в ходе выполнения комплексных кадастровых работ			Метод определения координат	Формулы, примененные для расчета средней квадратической погрешности определения координат характерных точек (Mt), м, с подставленными в такие формулы значениями и итоговые (вычисленные) значения Mt, м
	координаты, м		Радиус, м	координаты, м		Радиус, м		
	X	Y	R	X	Y	R		
1	2	3	4	5	6	7	8	9
2. Иные сведения об объекте недвижимости с кадастровым номером _____:								
1.								
3. Пояснения к сведениям об объекте недвижимости с кадастровым номером _____:								
1.								





Схема границ земельных участков	
---------------------------------	--



Масштаб 1:300

Условные обозначения:

- | | | |
|--|--|--|
| <p>— Существующая часть границы, имеющиеся в ЕГРН сведения о которой достаточны для определения ее местоположения</p> <p>— Часть контура, образованного проекцией вновь образованного наземного конструктивного элемента здания, сооружения, объекта незавершенного строительства</p> <p>— Граница кадастрового квартала</p> | <p>— Вновь образованная часть границы, сведения о которой достаточны для определения ее местоположения</p> <p>• Характерная точка контура здания, сооружения, объекта незавершенного строительства</p> <p>— Кадастровый номер земельного участка</p> | <p>— Часть контура, образованного проекцией существующего наземного конструктивного элемента здания, сооружения, объекта незавершенного строительства</p> <p>— Зона с особыми условиями использования территории ЗОУИТ</p> <p>13:24:0110094 — Кадастровый номер квартала</p> |
|--|--|--|




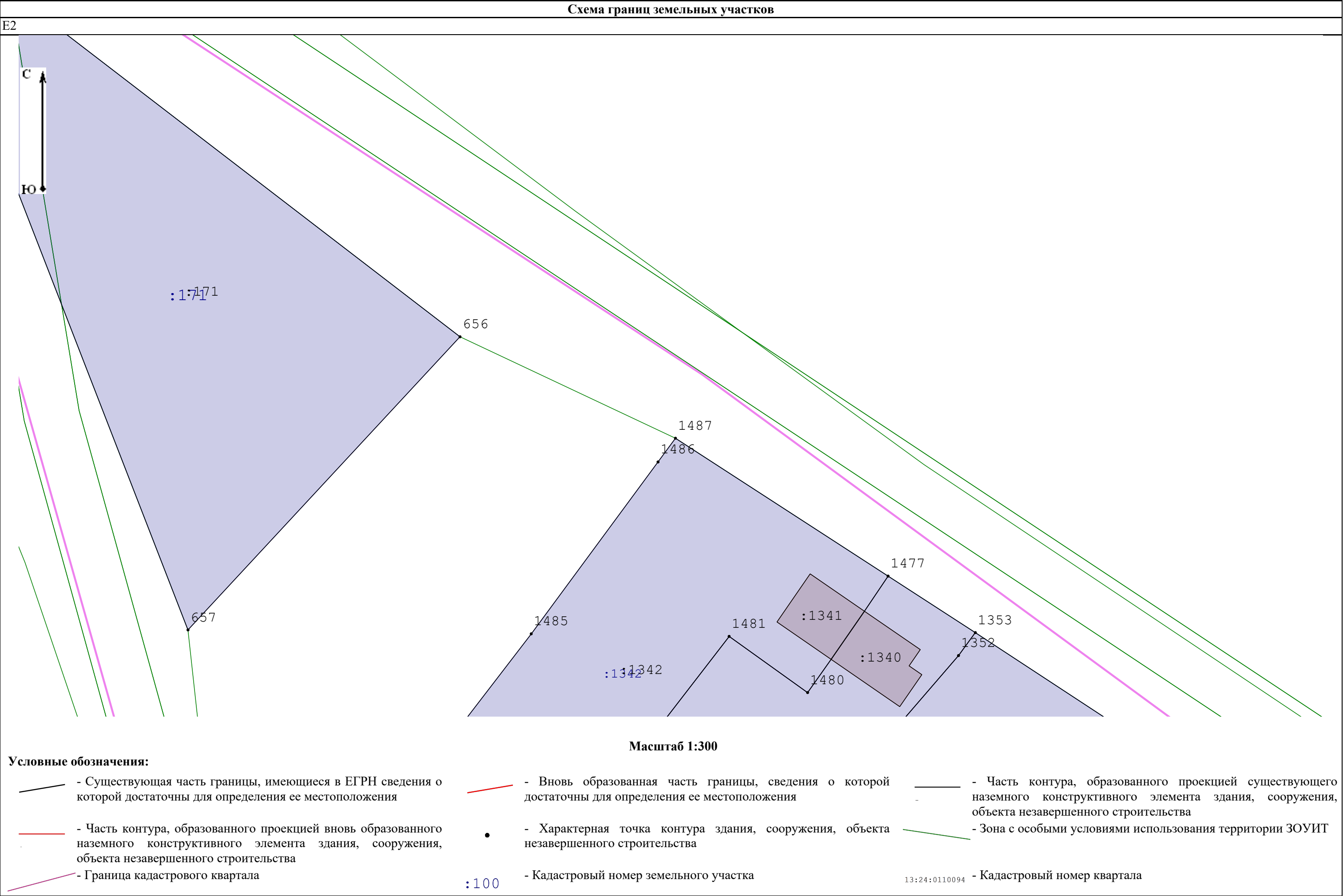
Условные обозначения:

- Существующая часть границы, имеющиеся в ЕГРН сведения о которой достаточны для определения ее местоположения
- Часть контура, образованного проекцией вновь образованного наземного конструктивного элемента здания, сооружения, объекта незавершенного строительства
- Граница кадастрового квартала

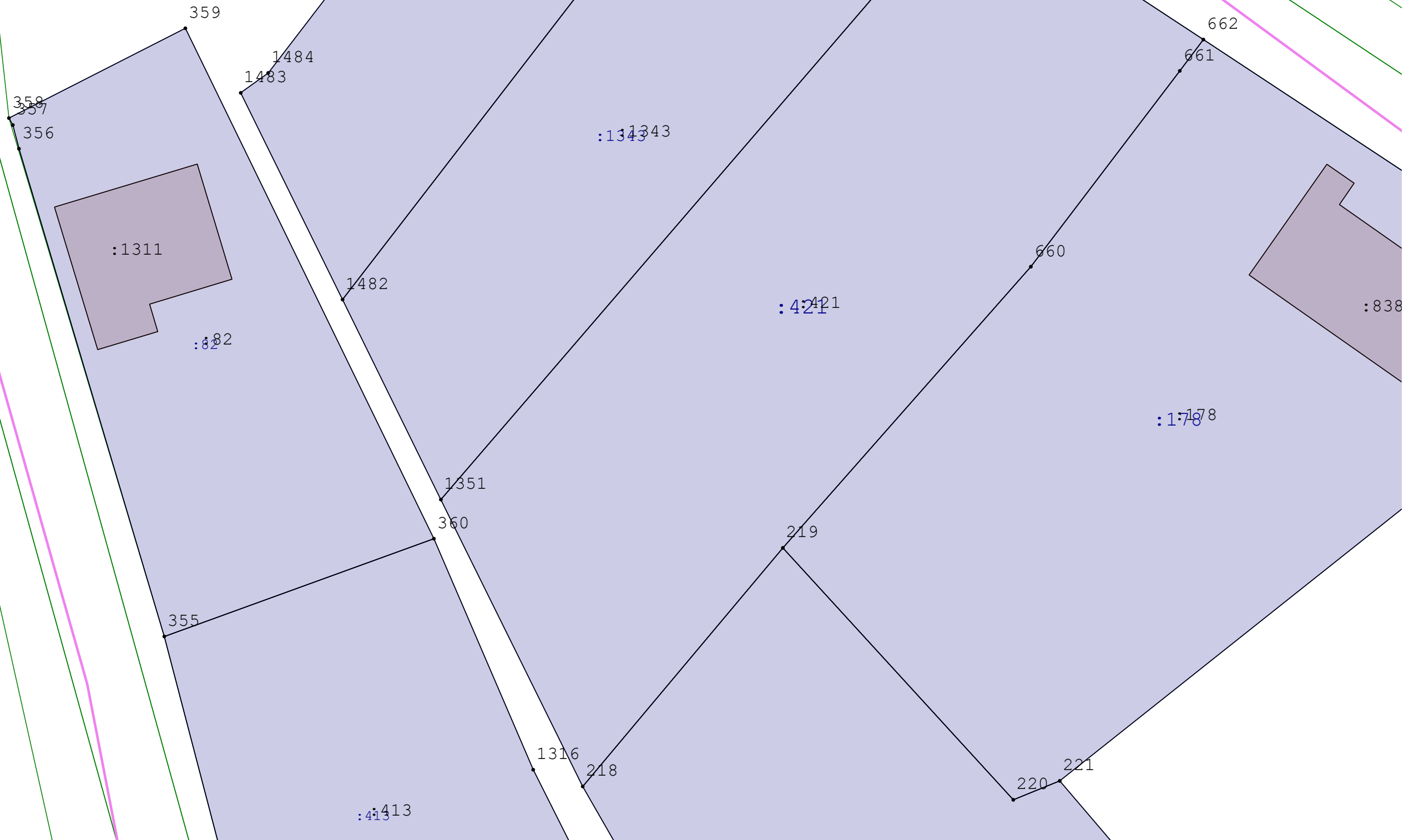

- Вновь образованная часть границы, сведения о которой достаточны для определения ее местоположения
- - Характерная точка контура здания, сооружения, объекта незавершенного строительства
- Кадастровый номер земельного участка

- _____ - Часть контура, образованного проекцией существующего наземного конструктивного элемента здания, сооружения, объекта незавершенного строительства
- _____ - Зона с особыми условиями использования территории ЗОУИТ
- 13:24:0110094 - Кадастровый номер квартала












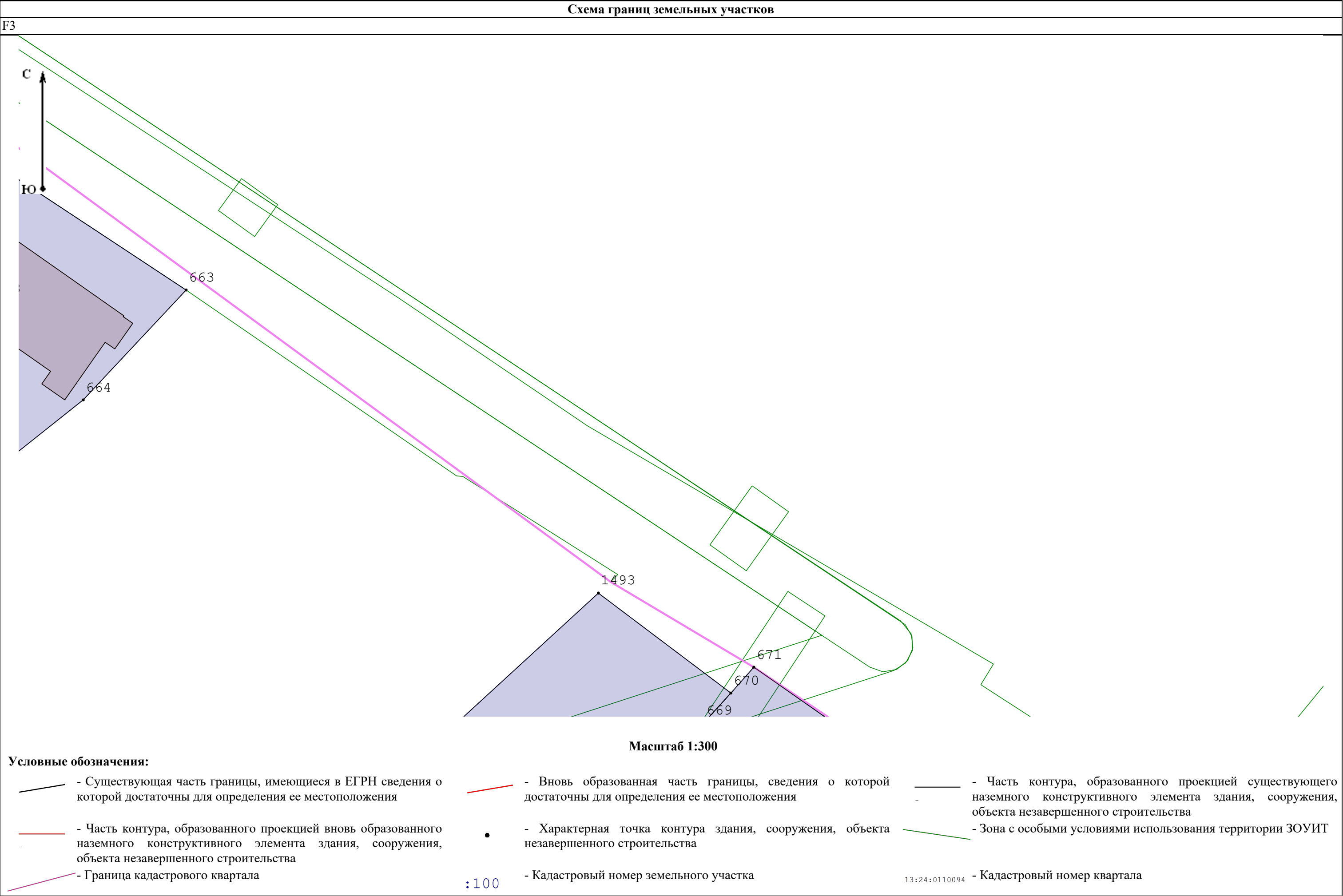


E3

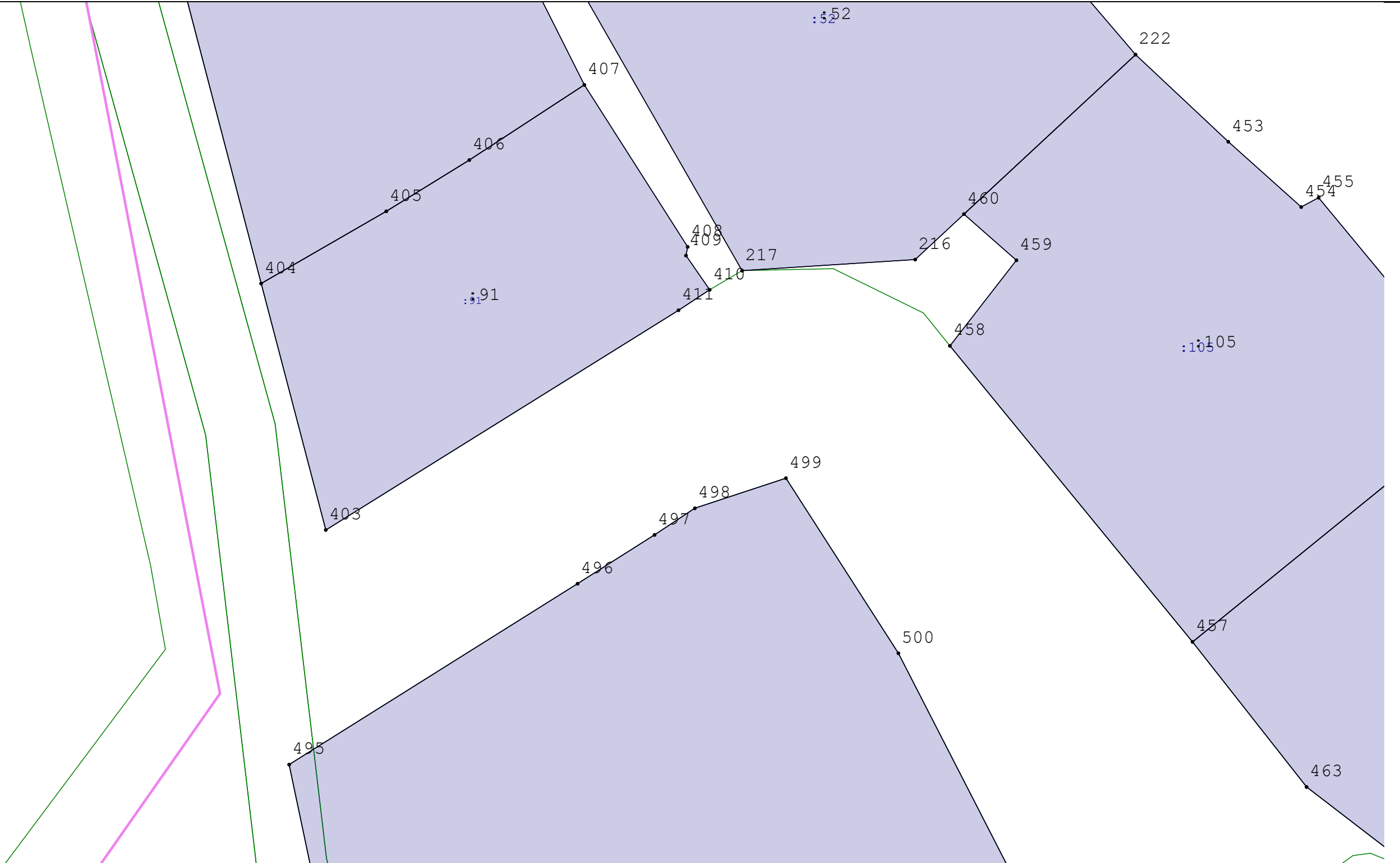


Условные обозначения:

- | | | |
|--|---|--|
|  - Существующая часть границы, имеющиеся в ЕГРН сведения о которой достаточны для определения ее местоположения |  - Вновь образованная часть границы, сведения о которой достаточны для определения ее местоположения |  - Часть контура, образованного проекцией существующего наземного конструктивного элемента здания, сооружения, объекта незавершенного строительства |
|  - Часть контура, образованного проекцией вновь образованного наземного конструктивного элемента здания, сооружения, объекта незавершенного строительства |  - Характерная точка контура здания, сооружения, объекта незавершенного строительства |  - Зона с особыми условиями использования территории ЗОУИТ |
|  - Граница кадастрового квартала |  :100 - Кадастровый номер земельного участка |  13:24:0110094 - Кадастровый номер квартала |



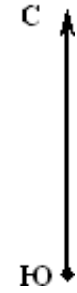
E4



Условные обозначения:

- | | | |
|--|--|--|
| <p>— Существующая часть границы, имеющиеся в ЕГРН сведения о которой достаточны для определения ее местоположения</p> <p>— Часть контура, образованного проекцией вновь образованного наземного конструктивного элемента здания, сооружения, объекта незавершенного строительства</p> <p>— Граница кадастрового квартала</p> | <p>— Вновь образованная часть границы, сведения о которой достаточны для определения ее местоположения</p> <p>• Характерная точка контура здания, сооружения, объекта незавершенного строительства</p> <p>— Кадастровый номер земельного участка</p> | <p>— Часть контура, образованного проекцией существующего наземного конструктивного элемента здания, сооружения, объекта незавершенного строительства</p> <p>— Зона с особыми условиями использования территории ЗОУИТ</p> <p>— Кадастровый номер квартала</p> |
|--|--|--|

F4



Условные обозначения:

- | | | |
|--|--|--|
| <p>— Существующая часть границы, имеющиеся в ЕГРН сведения о которой достаточны для определения ее местоположения</p> <p>— Часть контура, образованного проекцией вновь образованного наземного конструктивного элемента здания, сооружения, объекта незавершенного строительства</p> <p>— Граница кадастрового квартала</p> | <p>— Вновь образованная часть границы, сведения о которой достаточны для определения ее местоположения</p> <p>• Характерная точка контура здания, сооружения, объекта незавершенного строительства</p> <p>— Кадастровый номер земельного участка</p> | <p>— Часть контура, образованного проекцией существующего наземного конструктивного элемента здания, сооружения, объекта незавершенного строительства</p> <p>— Зона с особыми условиями использования территории ЗОУИТ</p> <p>13:24:0110094 — Кадастровый номер квартала</p> |
|--|--|--|

G4

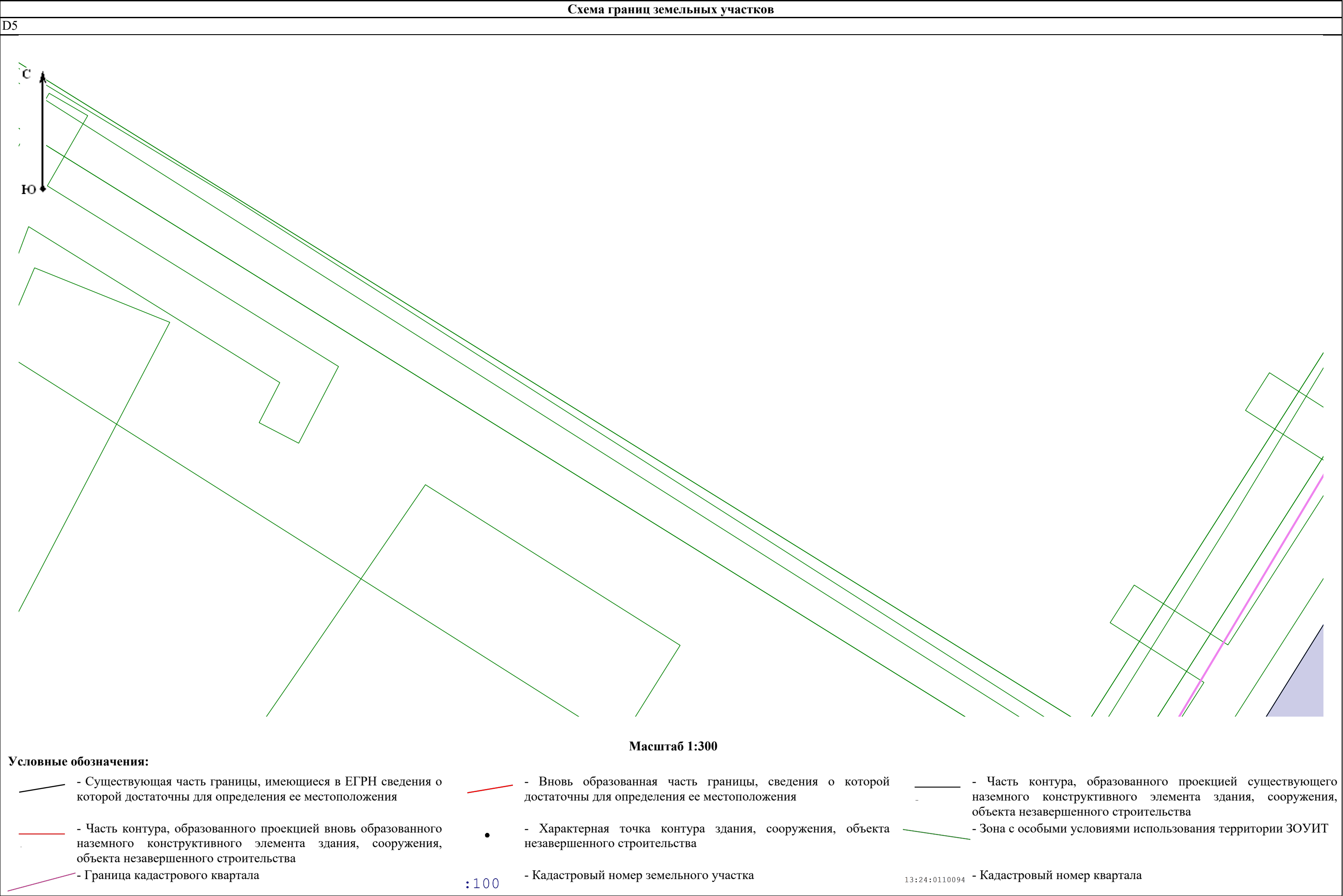


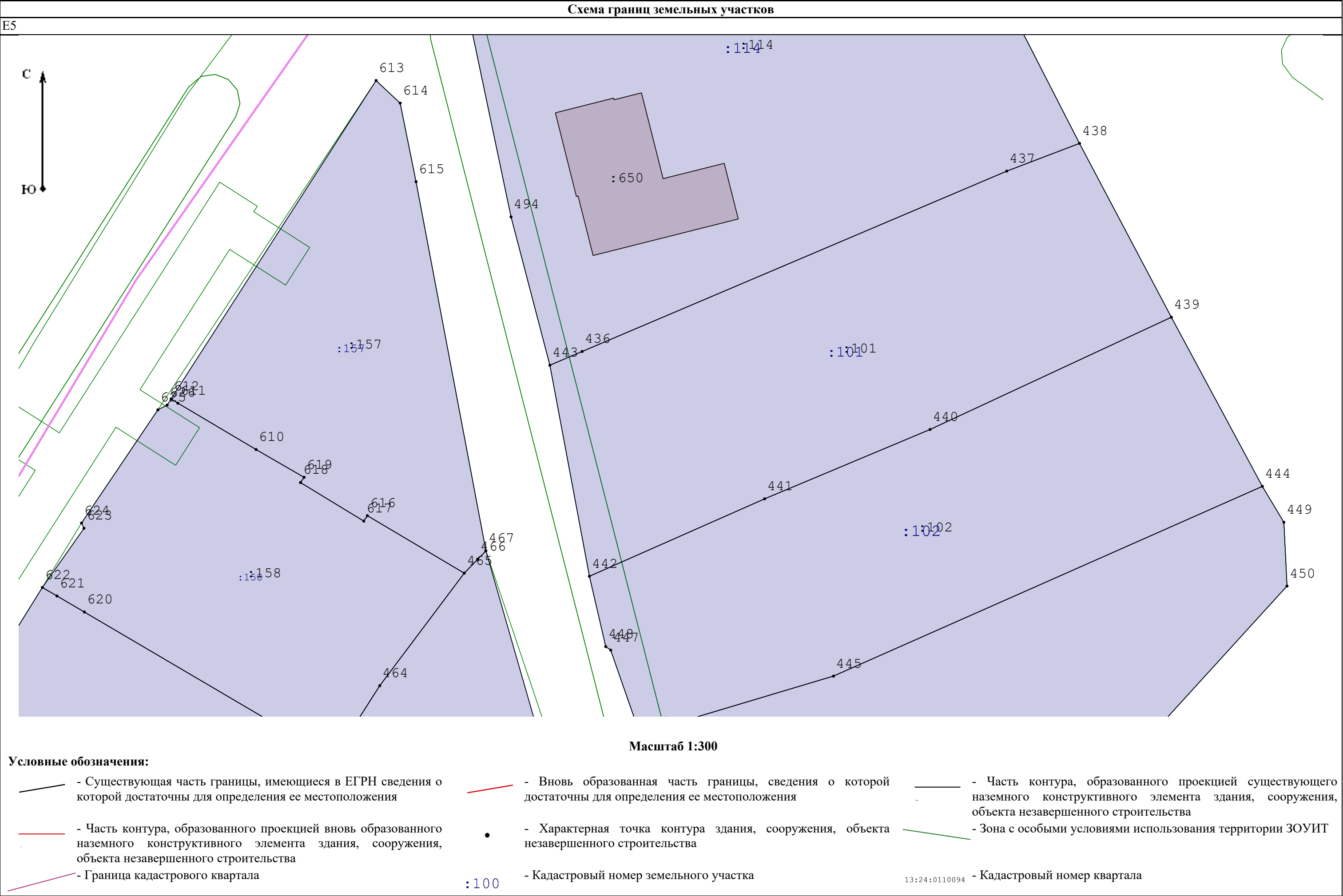
Условные обозначения:

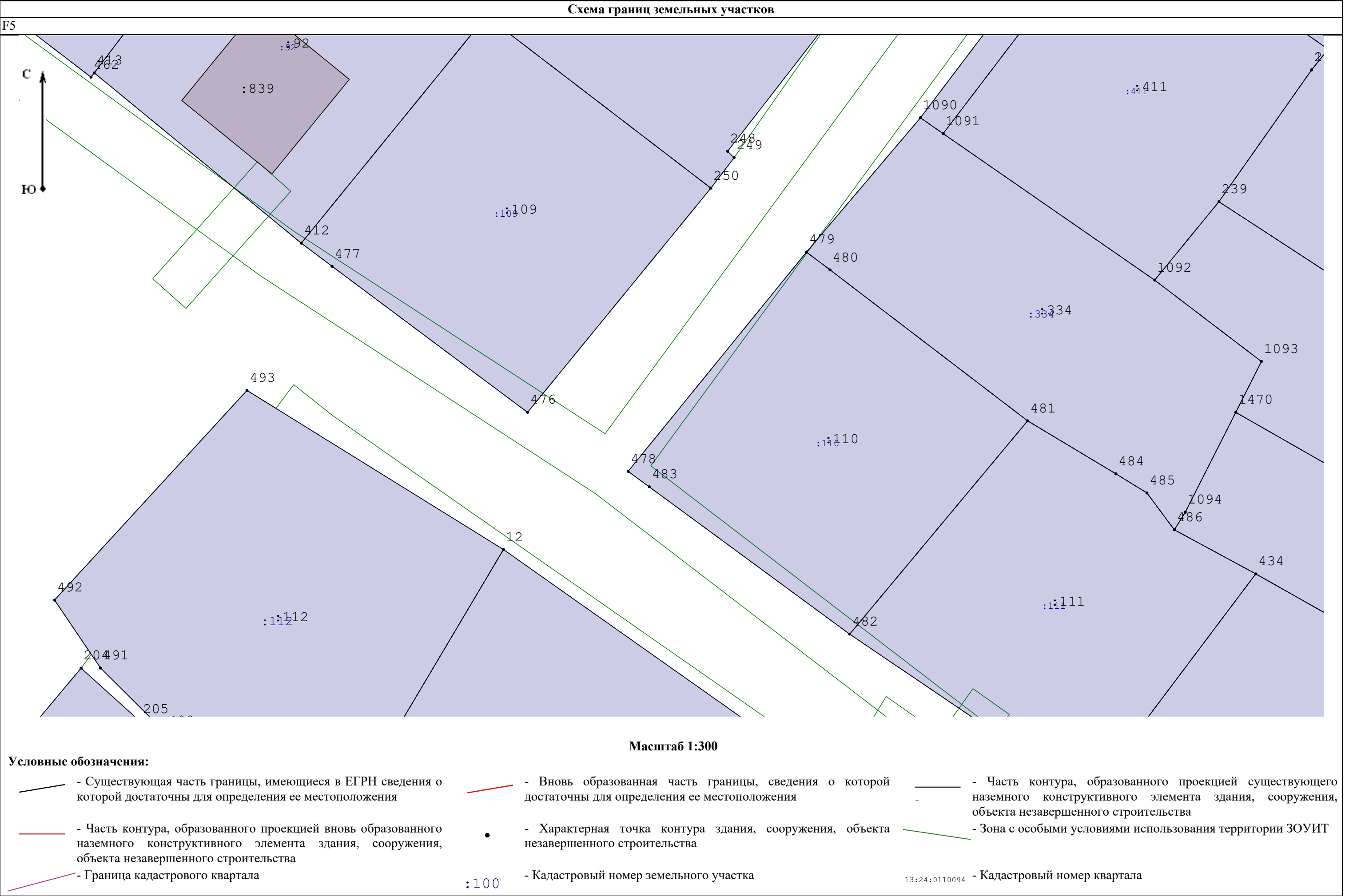
- :100

13:24:0110094

4 - Кадастровый номер квартала







G5

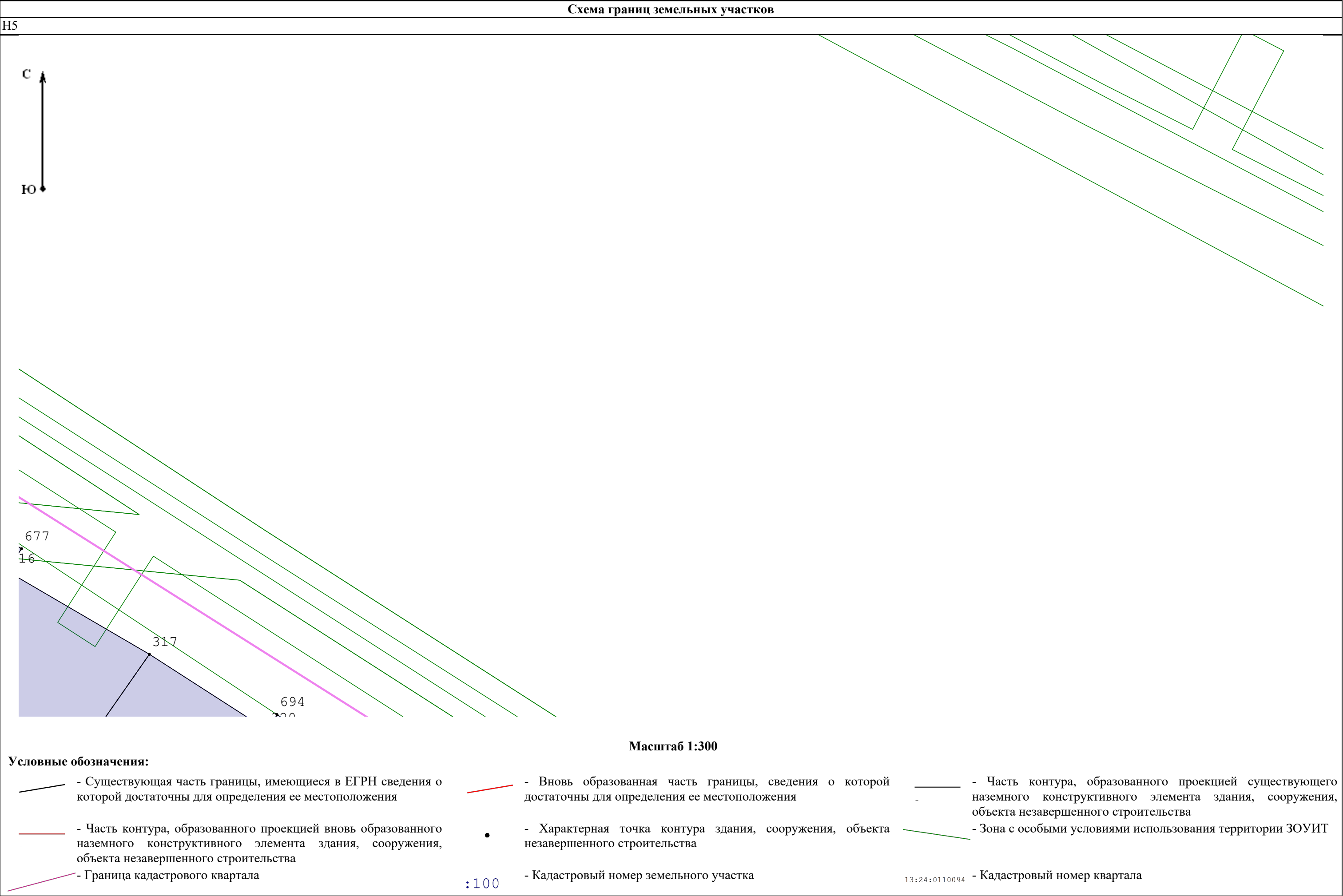


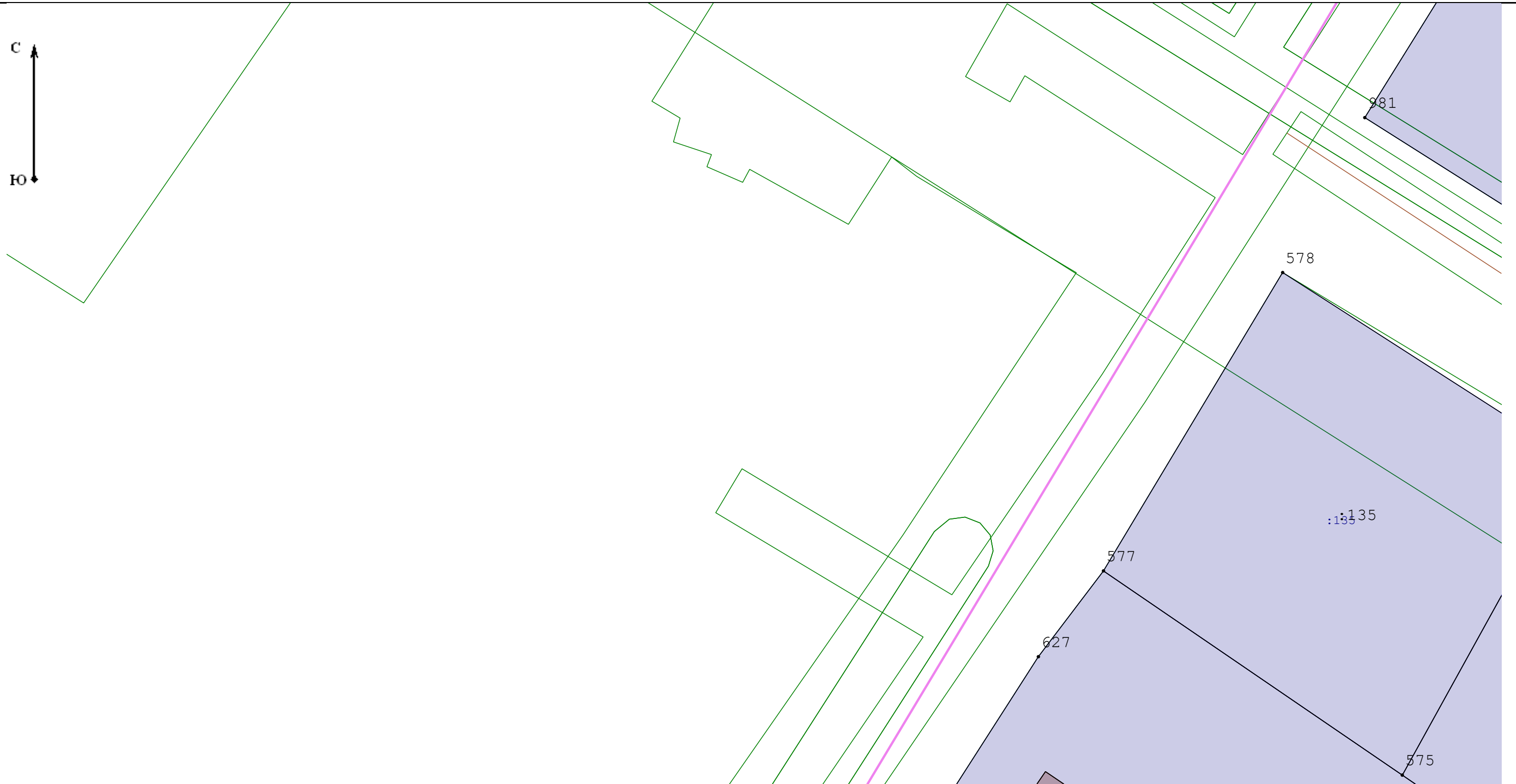

Условные обозначения:

- Условные обозначения:**

13:24:0110094

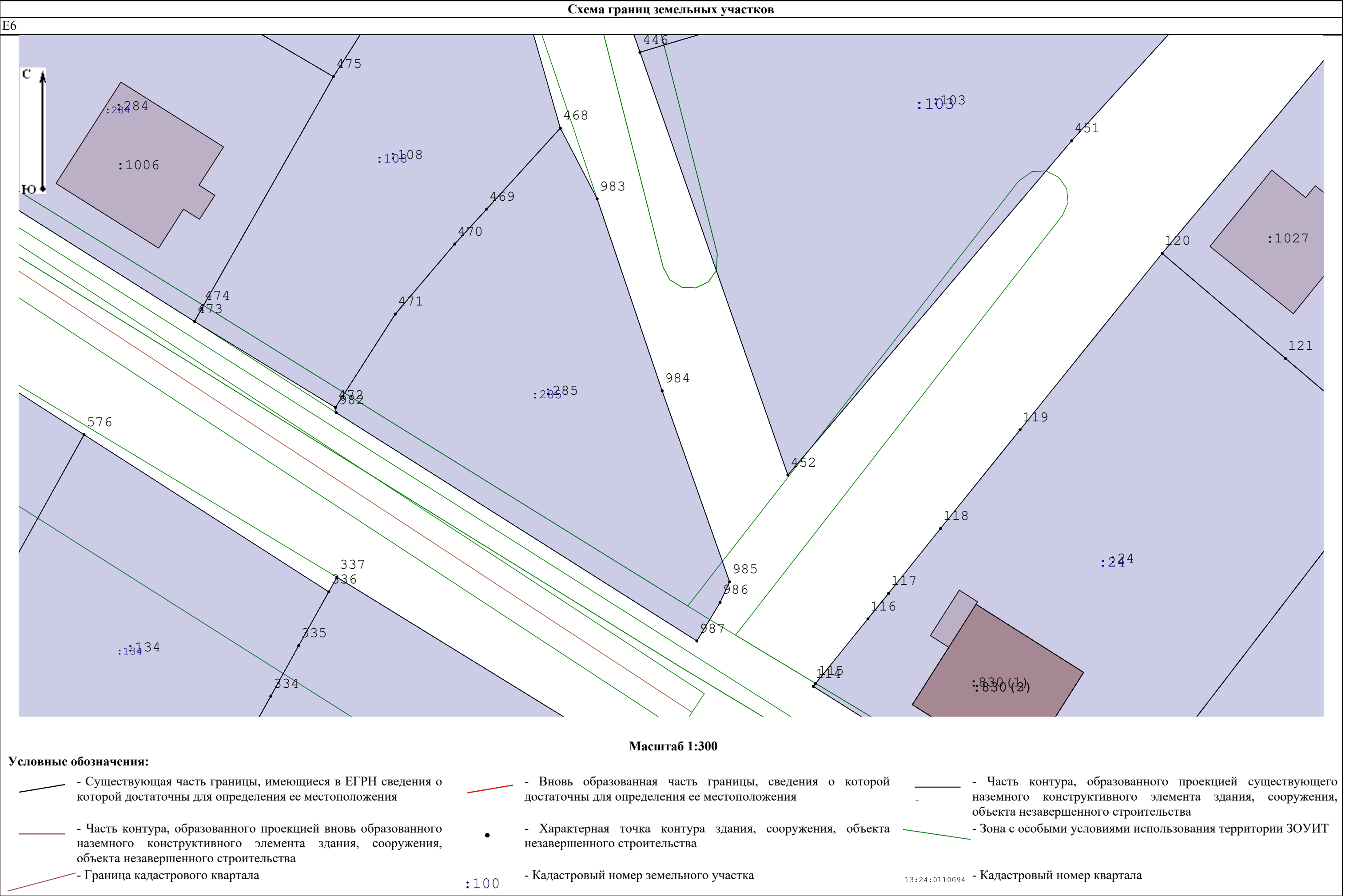
4 - Кадастровый номер квартала

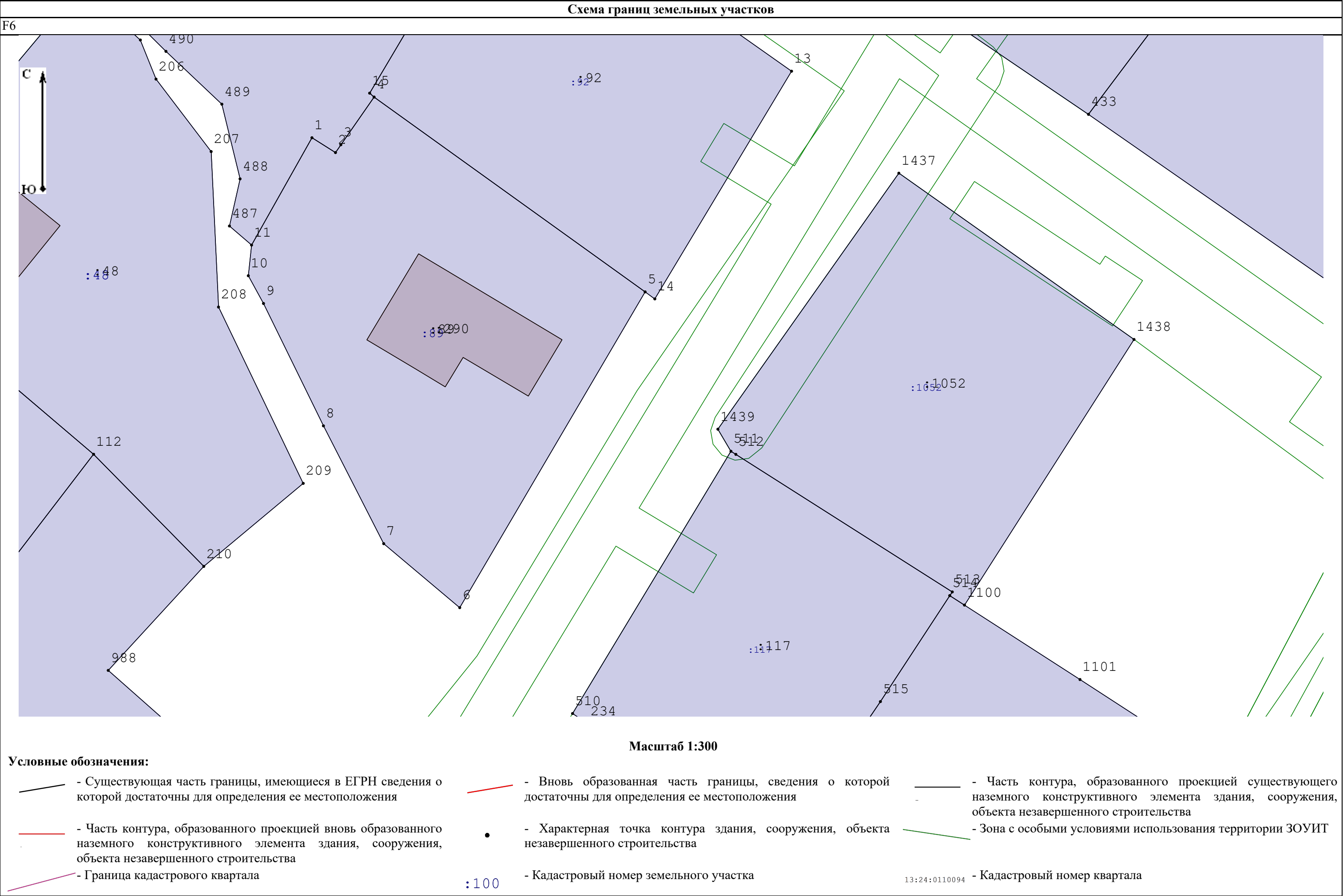




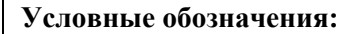
Условные обозначения:

- | | | |
|--|--|--|
| <p>— Существующая часть границы, имеющиеся в ЕГРН сведения о которой достаточны для определения ее местоположения</p> <p>— Часть контура, образованного проекцией вновь образованного наземного конструктивного элемента здания, сооружения, объекта незавершенного строительства</p> <p>— Граница кадастрового квартала</p> | <p>— Вновь образованная часть границы, сведения о которой достаточны для определения ее местоположения</p> <p>• Характерная точка контура здания, сооружения, объекта незавершенного строительства</p> <p>— Кадастровый номер земельного участка</p> | <p>— Часть контура, образованного проекцией существующего наземного конструктивного элемента здания, сооружения, объекта незавершенного строительства</p> <p>— Зона с особыми условиями использования территории ЗОУИТ</p> <p>13:24:0110094 — Кадастровый номер квартала</p> |
|--|--|--|





G6

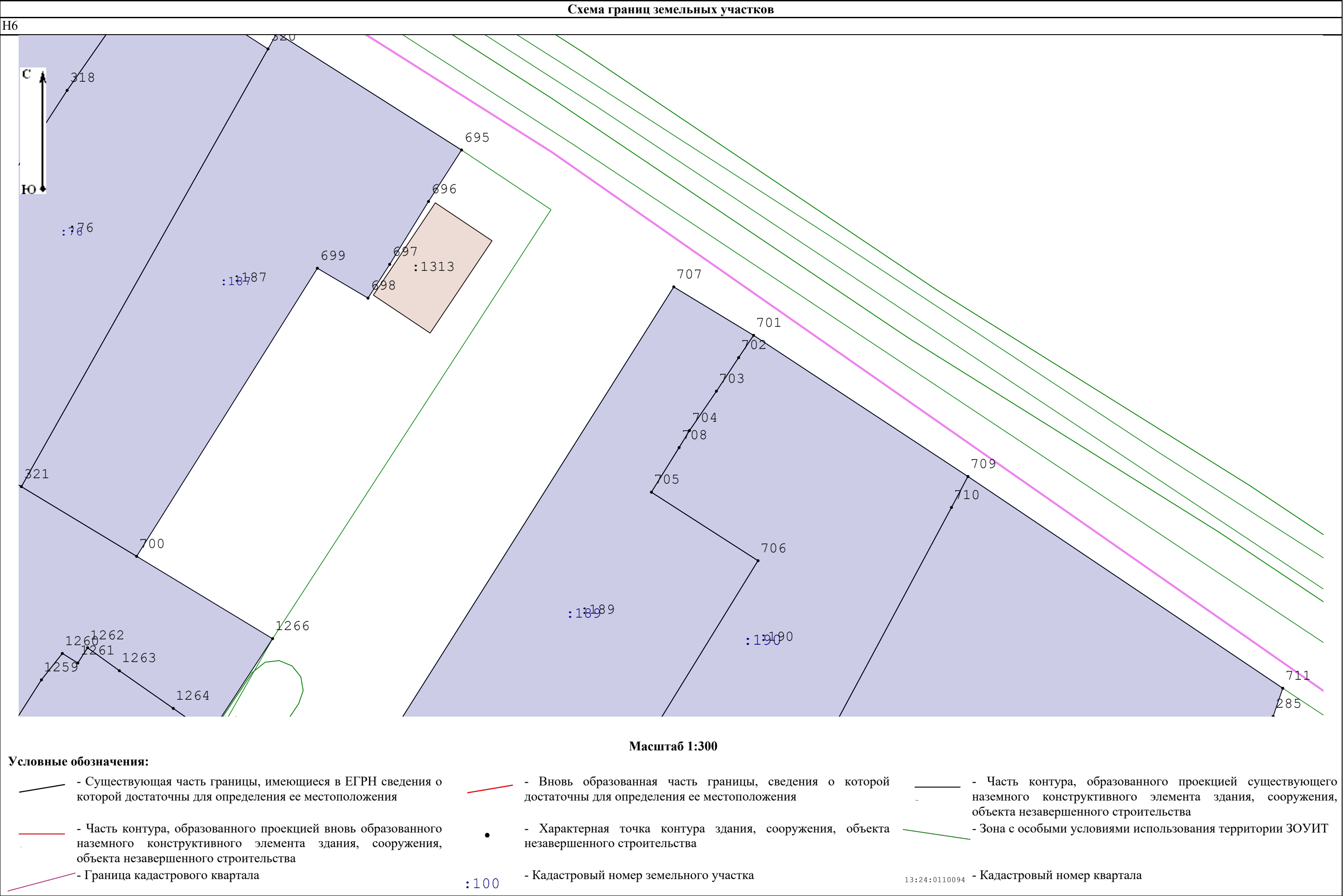


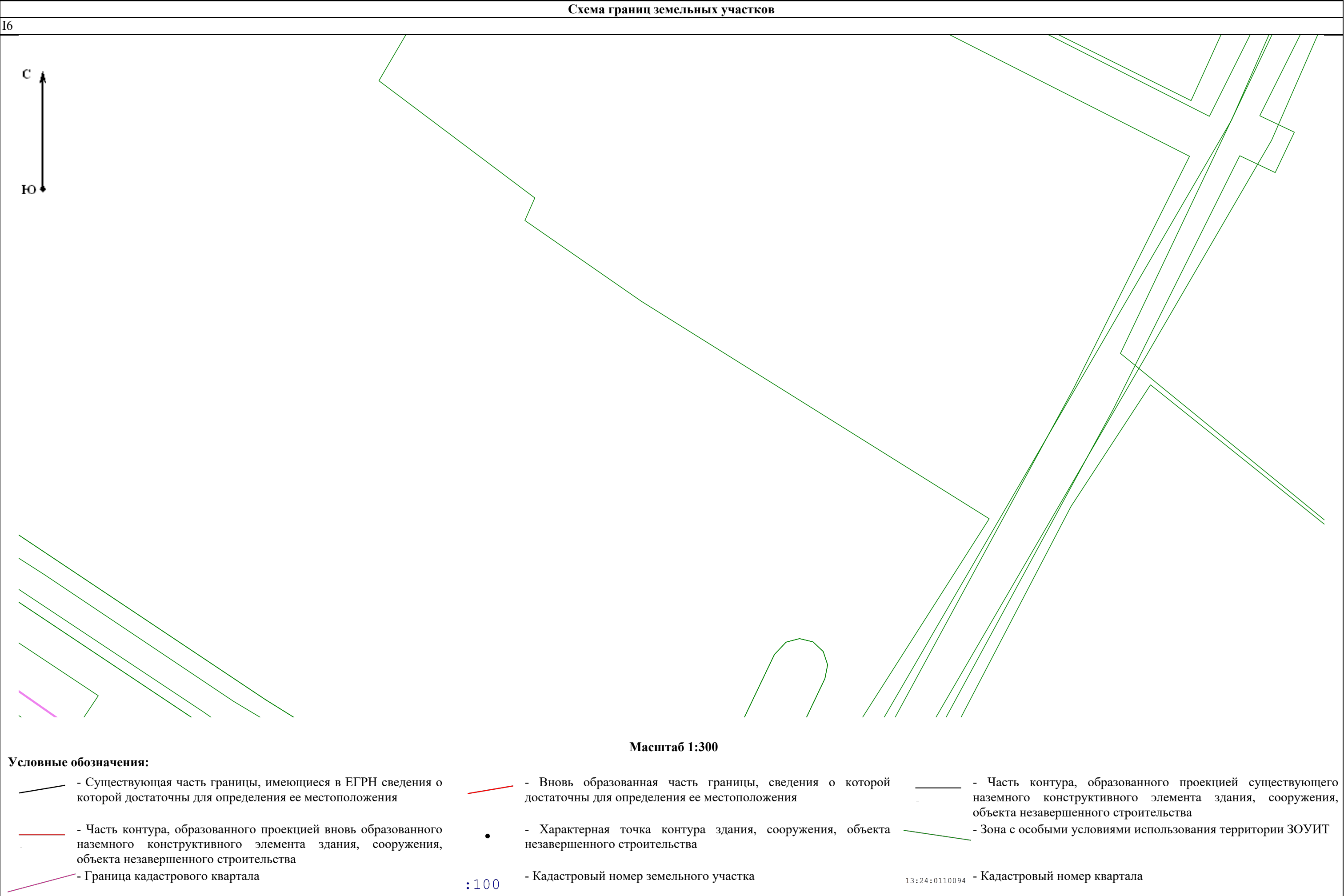
 - Граница кадастрового квартала

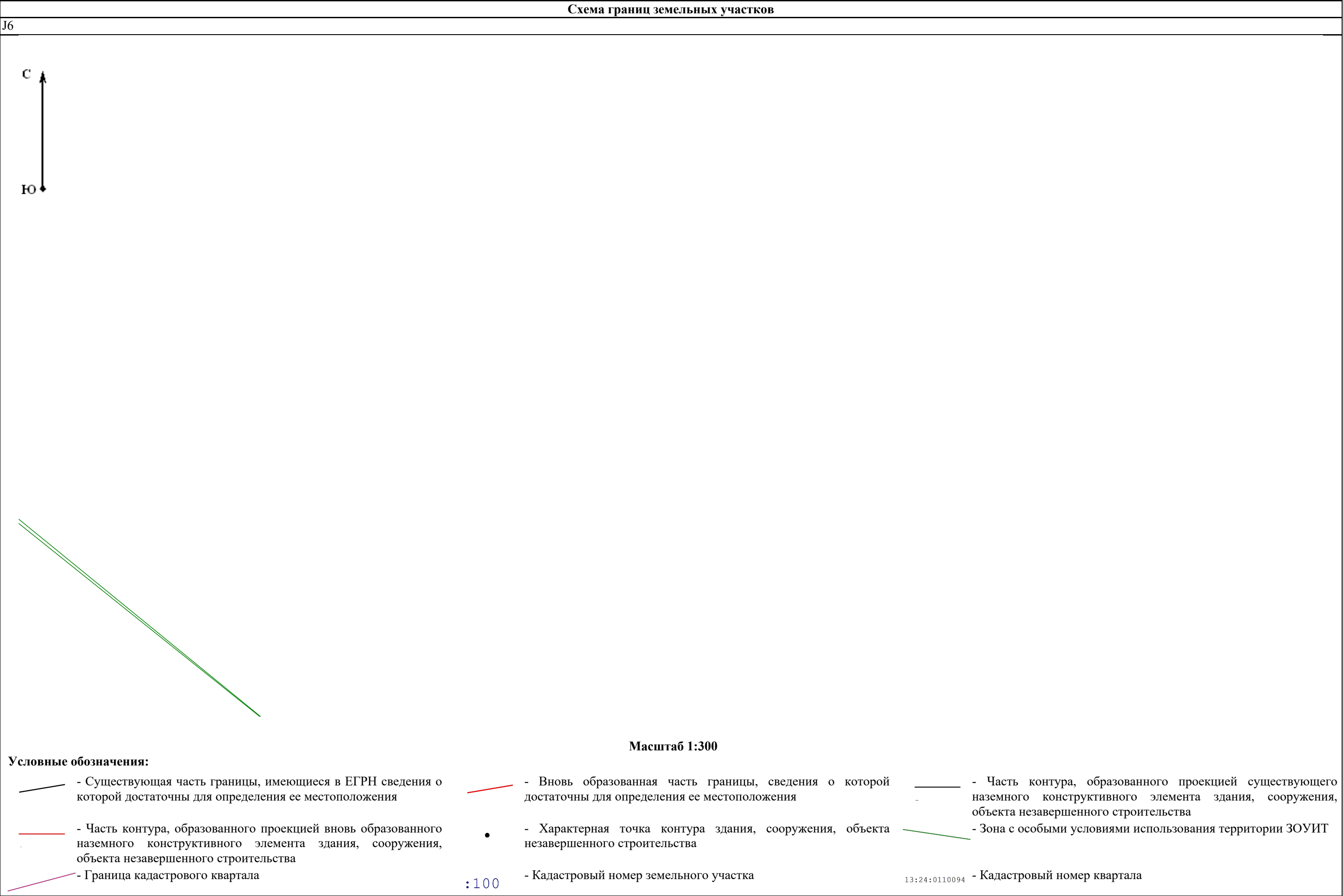
- Кадастровый номер земельного участка

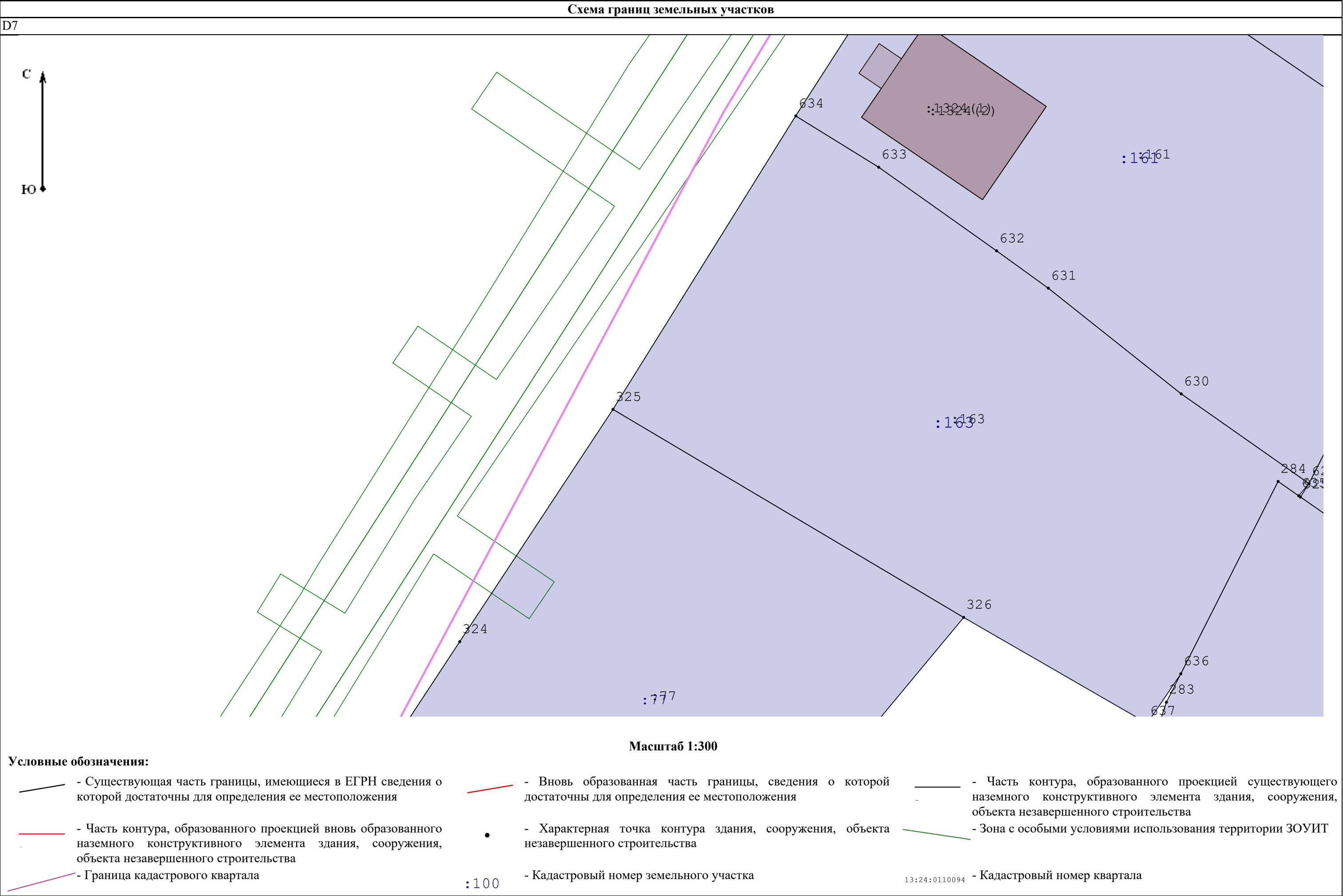
- Зона с особыми условиями использования территории ЗОУИТ

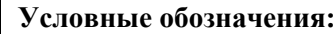
13:24:0110094 - Кадастровый номер квартала









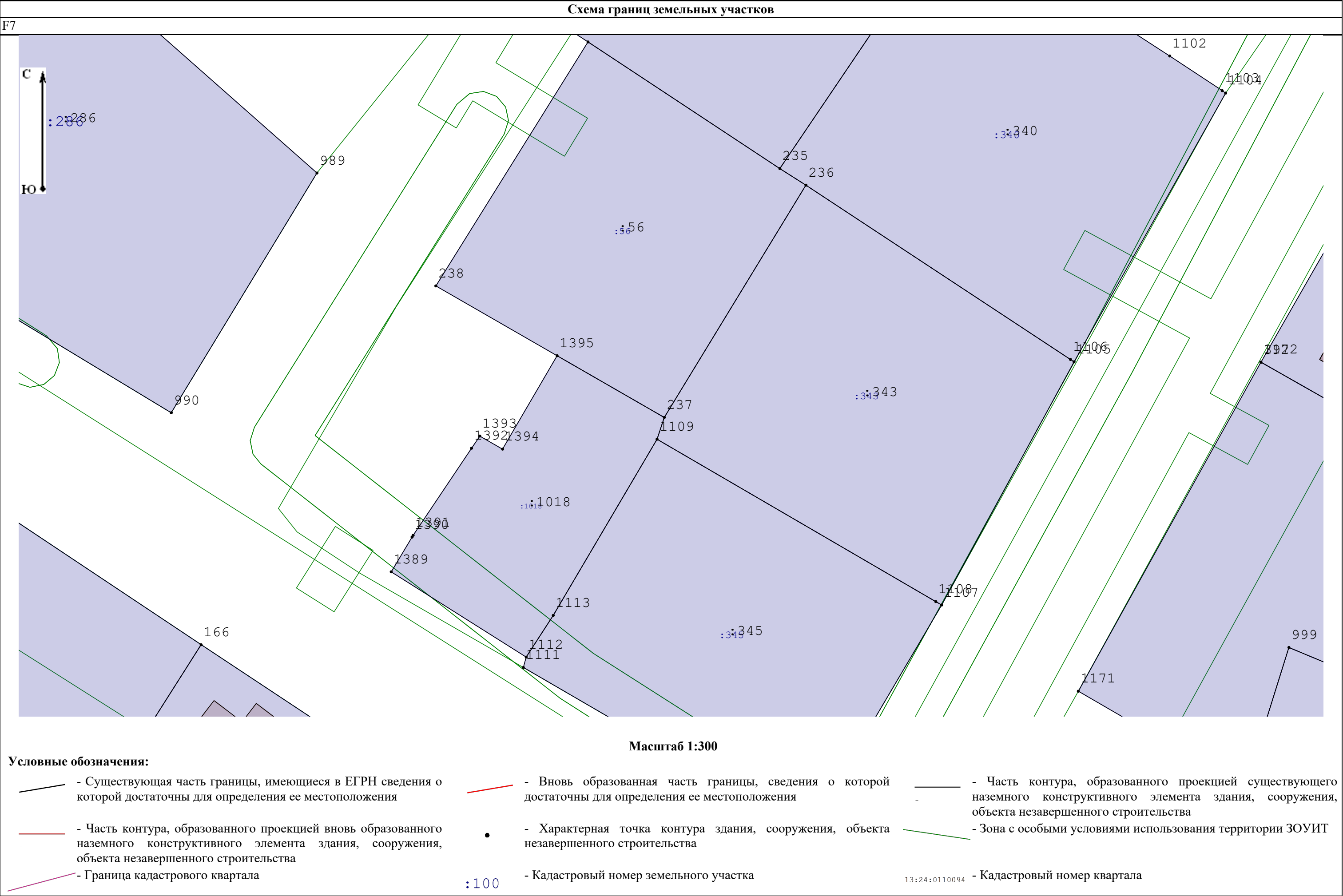


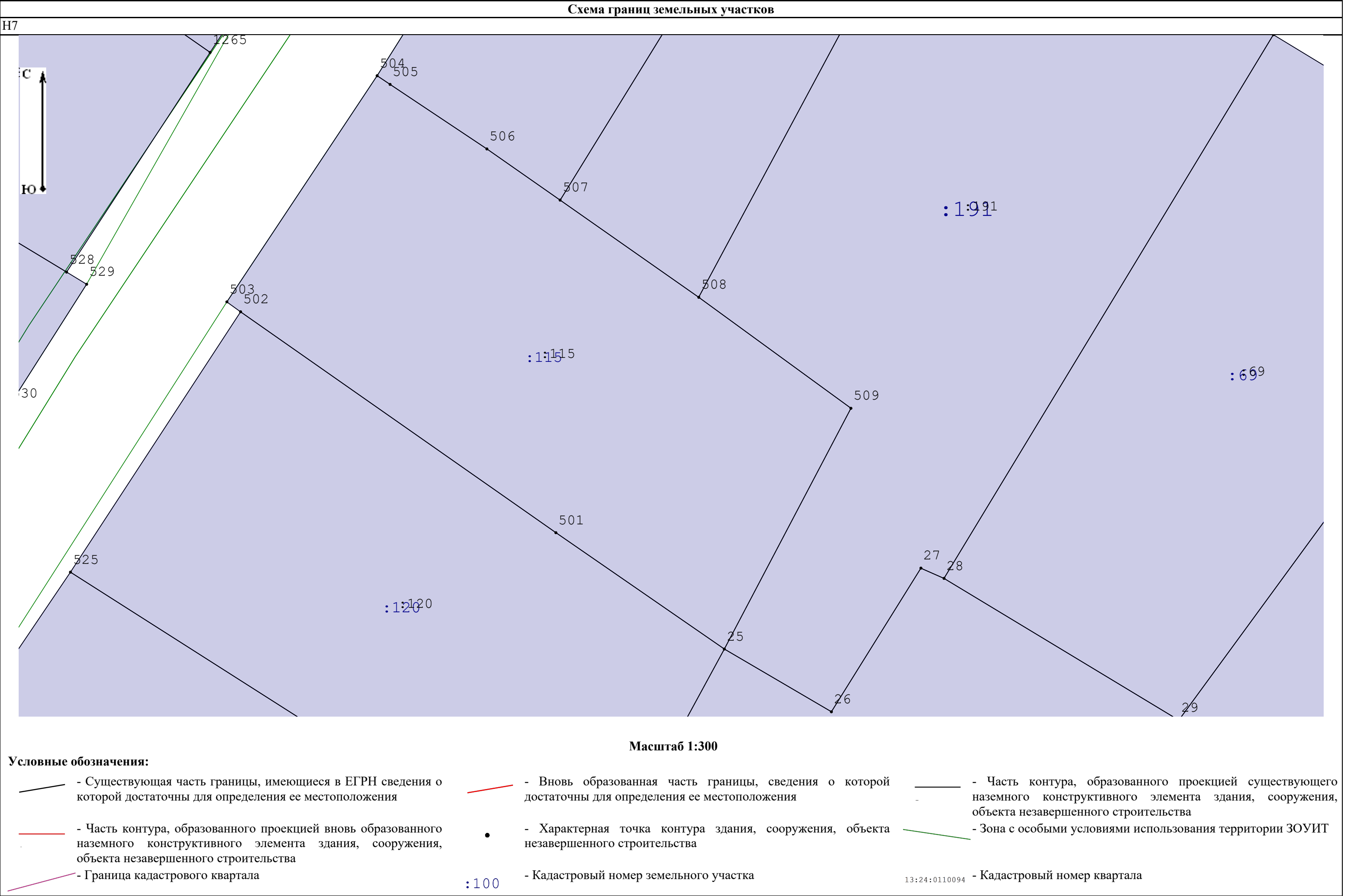
 - Граница кадастрового квартала

- Кадастровый номер земельного участка

- Зона с особыми условиями использования территории ЗОУИТ

13:24:0110094 - Кадастровый номер квартала





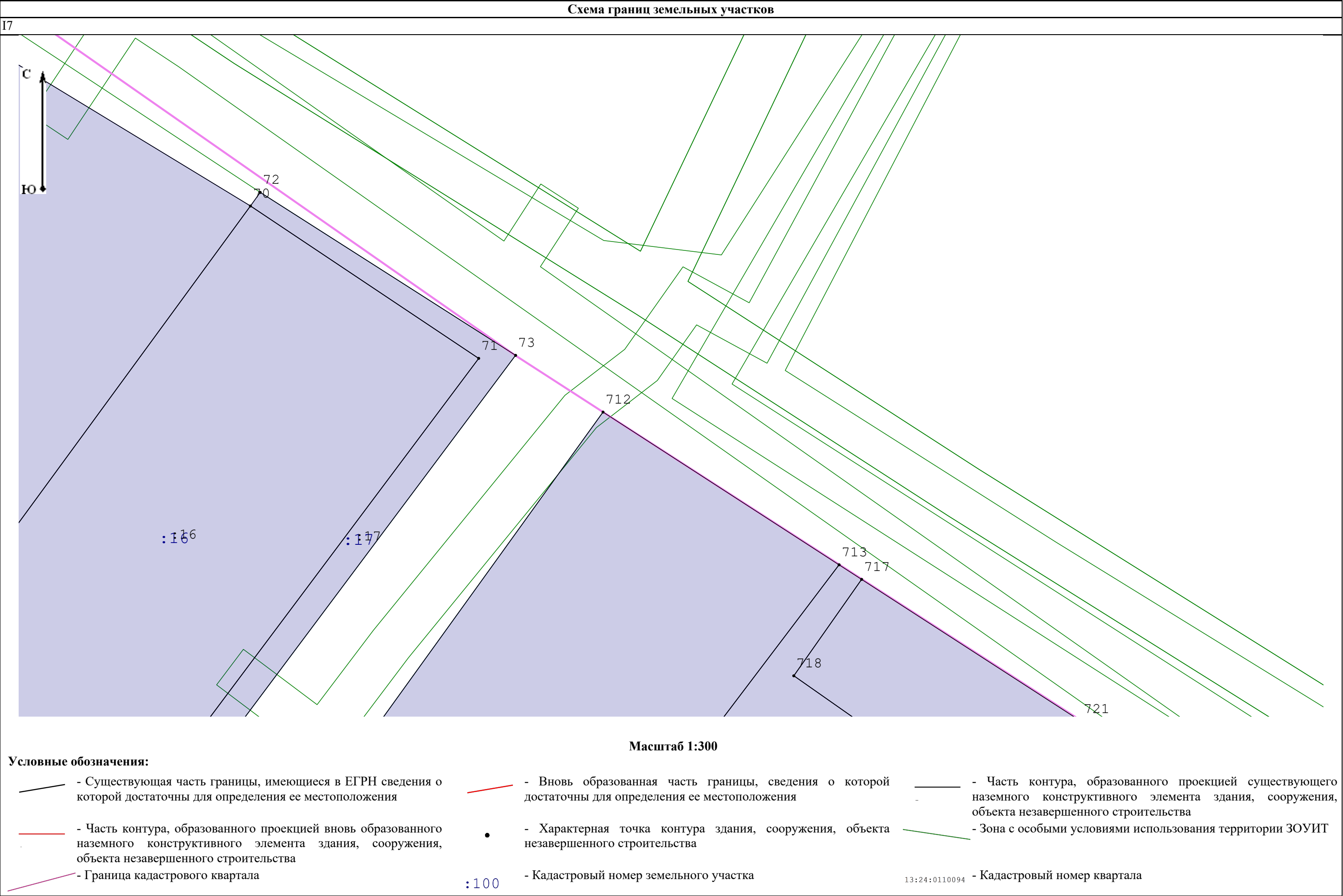




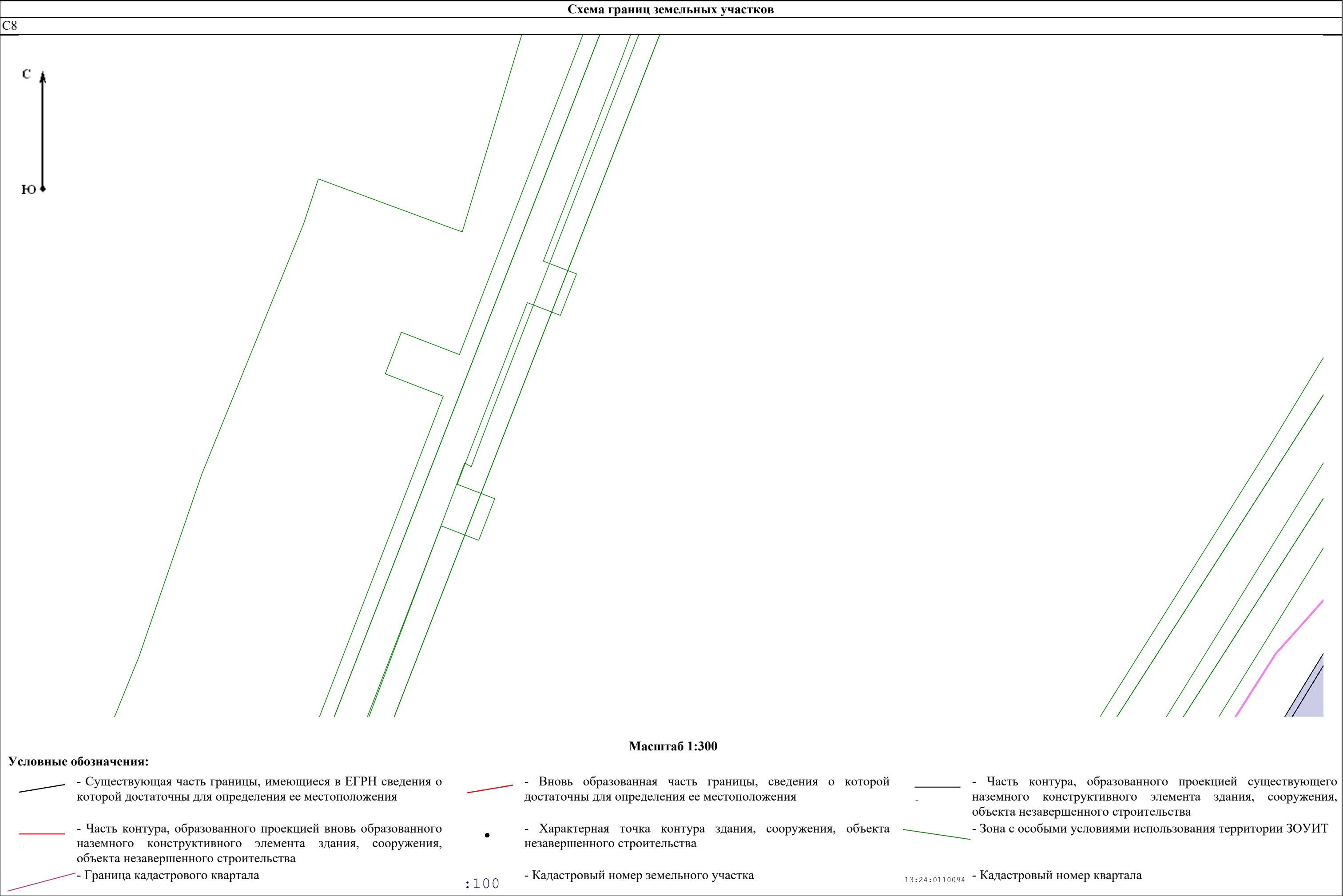
Схема границ земельных участков	
---------------------------------	--

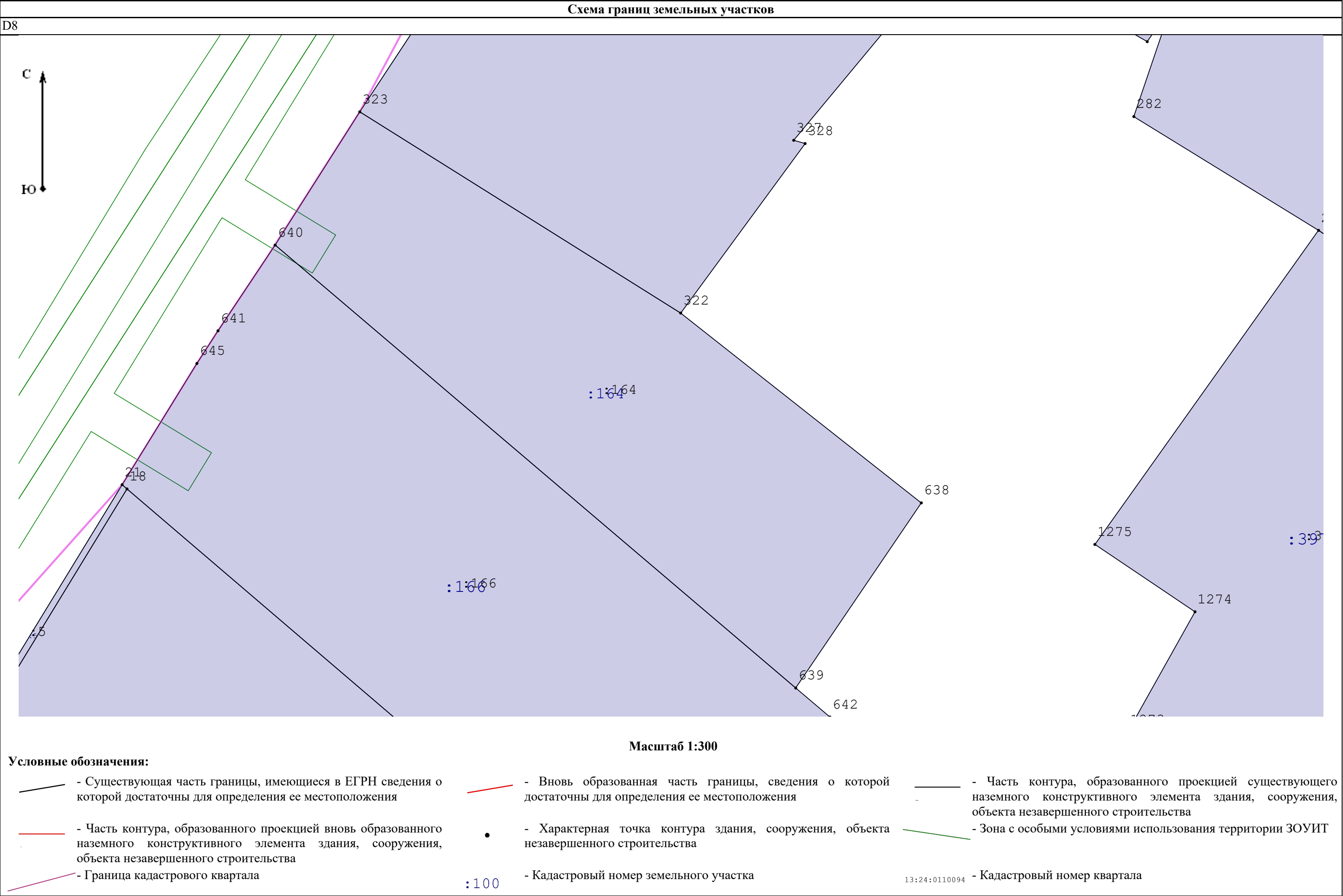


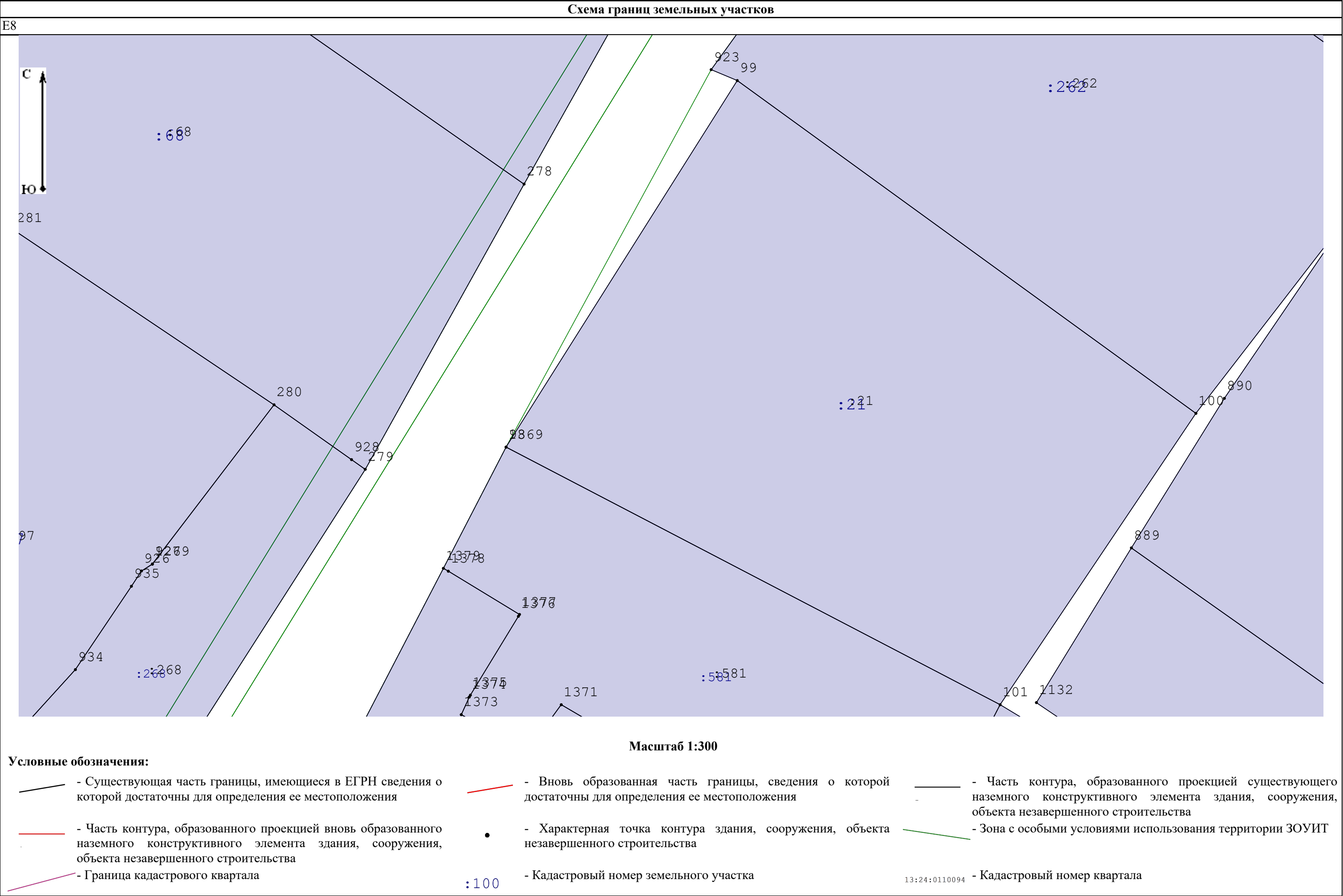
Масштаб 1:300

Условные обозначения:

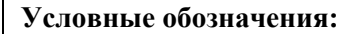
- | | | |
|--|---|--|
| <ul style="list-style-type: none"> - Существующая часть границы, имеющиеся в ЕГРН сведения о которой достаточны для определения ее местоположения | <ul style="list-style-type: none"> - Вновь образованная часть границы, сведения о которой достаточны для определения ее местоположения | <ul style="list-style-type: none"> - Часть контура, образованного проекцией существующего наземного конструктивного элемента здания, сооружения, объекта незавершенного строительства |
| <ul style="list-style-type: none"> - Часть контура, образованного проекцией вновь образованного наземного конструктивного элемента здания, сооружения, объекта незавершенного строительства | <ul style="list-style-type: none"> - Характерная точка контура здания, сооружения, объекта незавершенного строительства | <ul style="list-style-type: none"> - Зона с особыми условиями использования территории ЗОУИТ |
| <ul style="list-style-type: none"> - Граница кадастрового квартала | <ul style="list-style-type: none"> - Кадастровый номер земельного участка | <ul style="list-style-type: none"> - Кадастровый номер квартала |



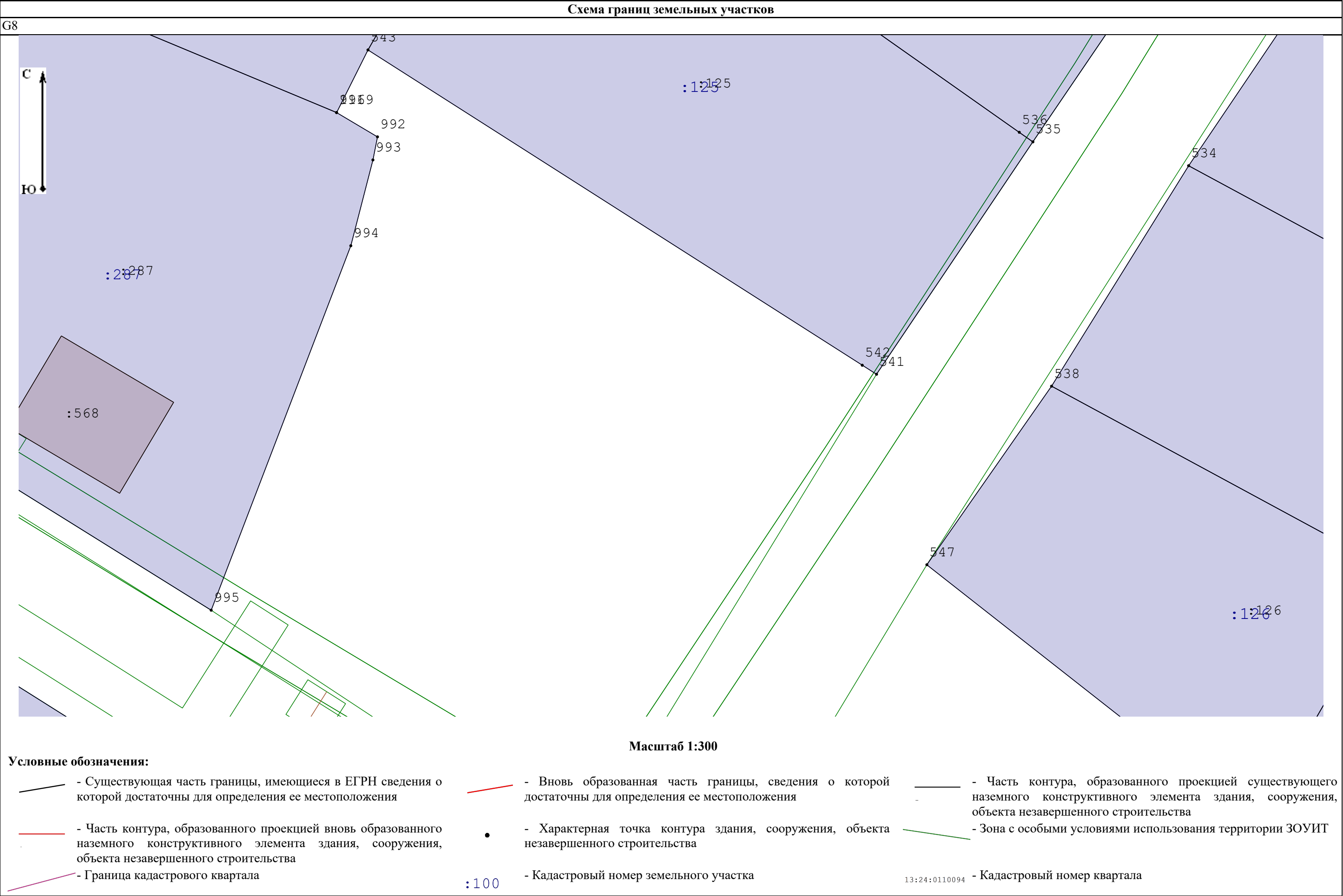


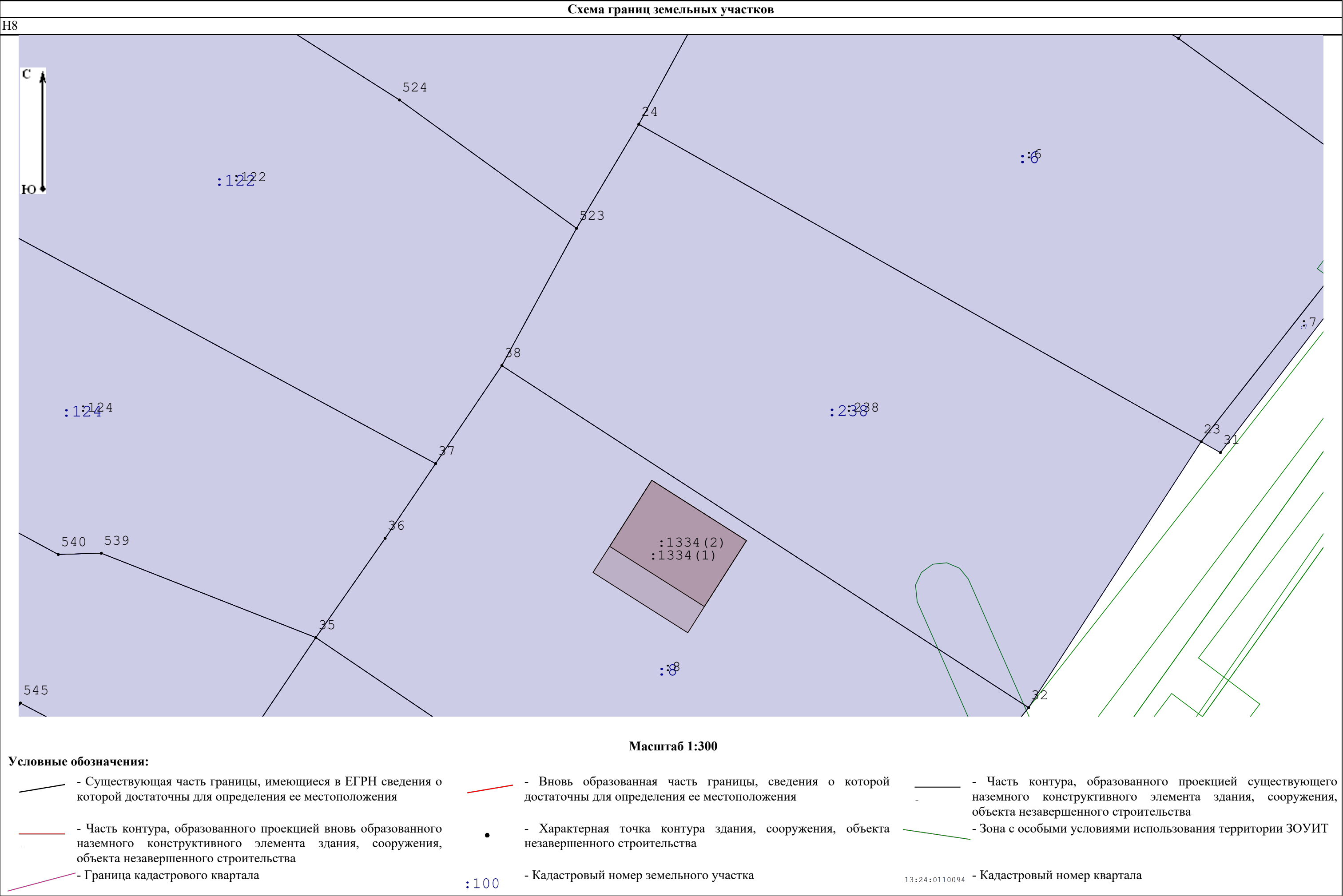


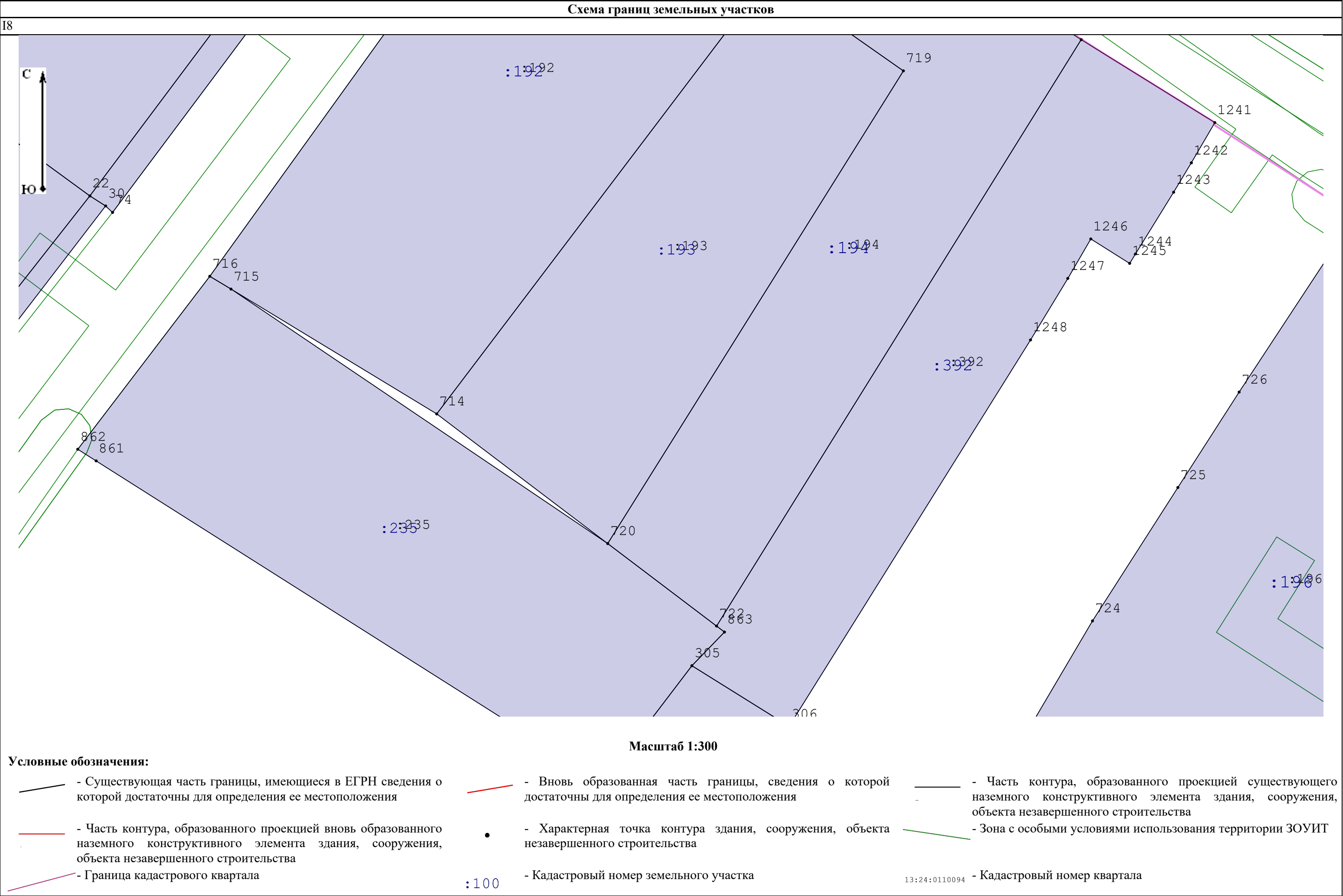
F8

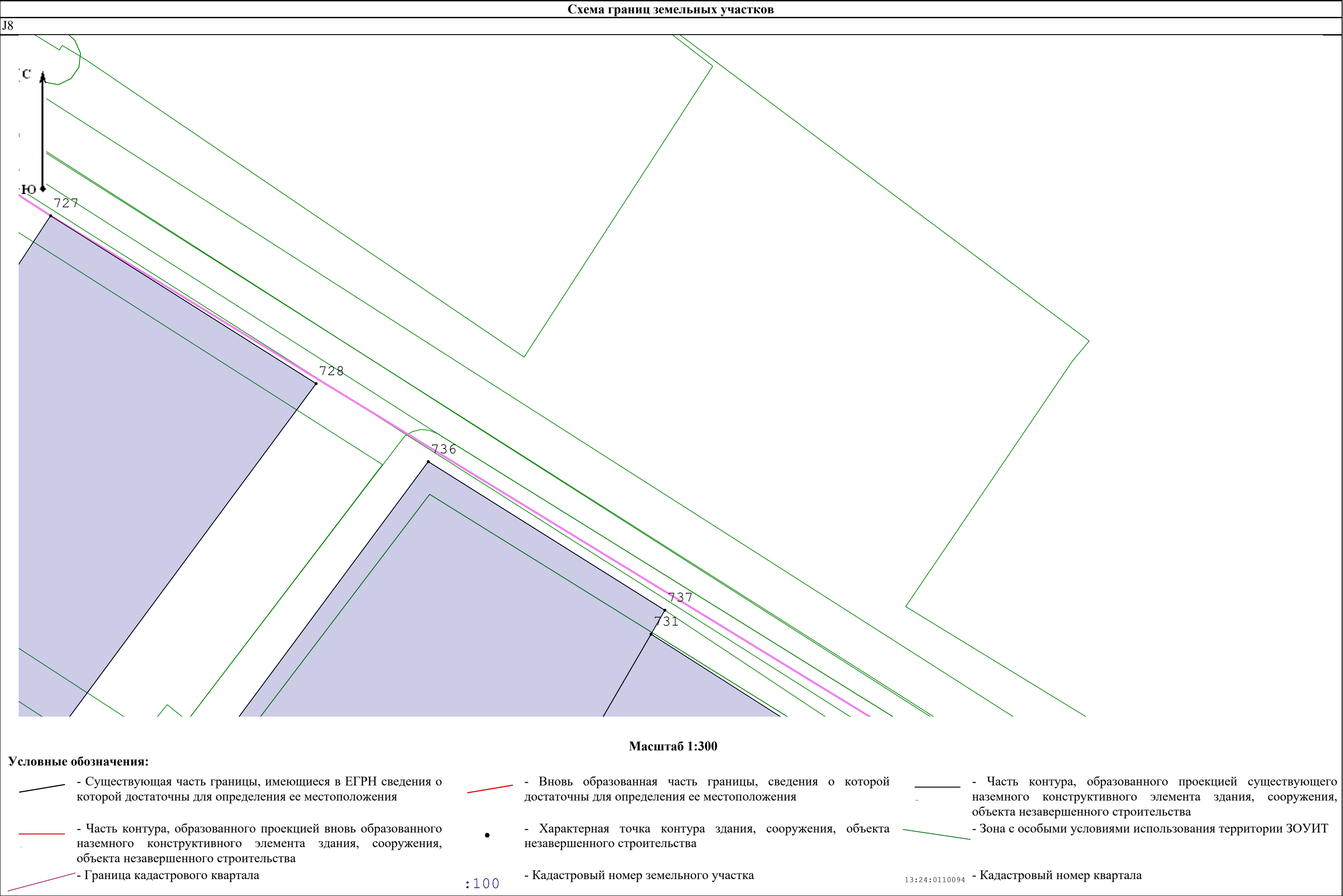


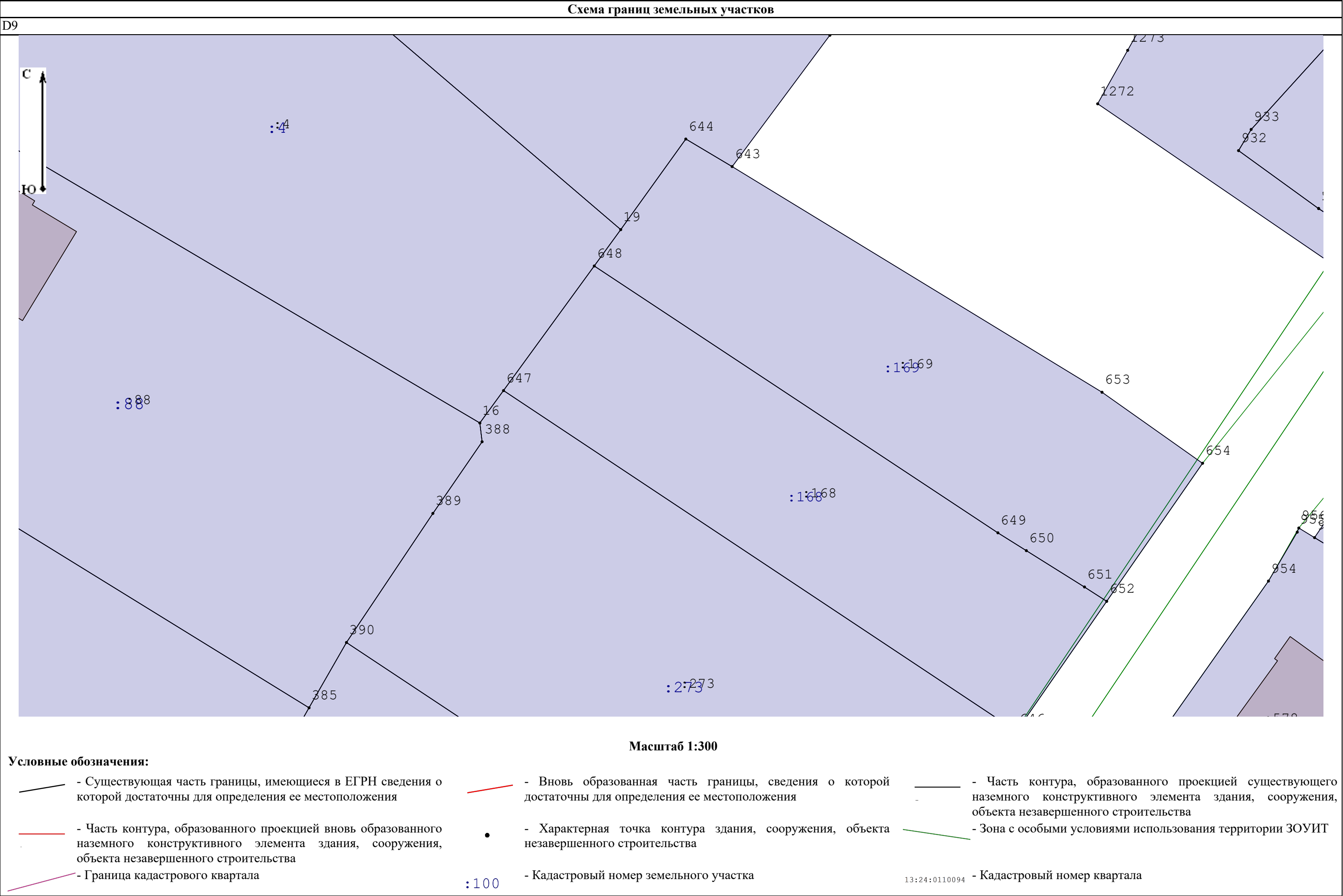
- | | | |
|--|--|--|
| <p>— Существующая часть границы, имеющиеся в ЕГРН сведения о которой достаточны для определения ее местоположения</p> <p>— Часть контура, образованного проекцией вновь образованного наземного конструктивного элемента здания, сооружения, объекта незавершенного строительства</p> <p>— Граница кадастрового квартала</p> | <p>— Вновь образованная часть границы, сведения о которой достаточны для определения ее местоположения</p> <p>• Характерная точка контура здания, сооружения, объекта незавершенного строительства</p> <p>• Кадастровый номер земельного участка</p> | <p>— Часть контура, образованного проекцией существующего наземного конструктивного элемента здания, сооружения, объекта незавершенного строительства</p> <p>— Зона с особыми условиями использования территории ЗОУИТ</p> <p>13:24:0110094 — Кадастровый номер квартала</p> |
|--|--|--|

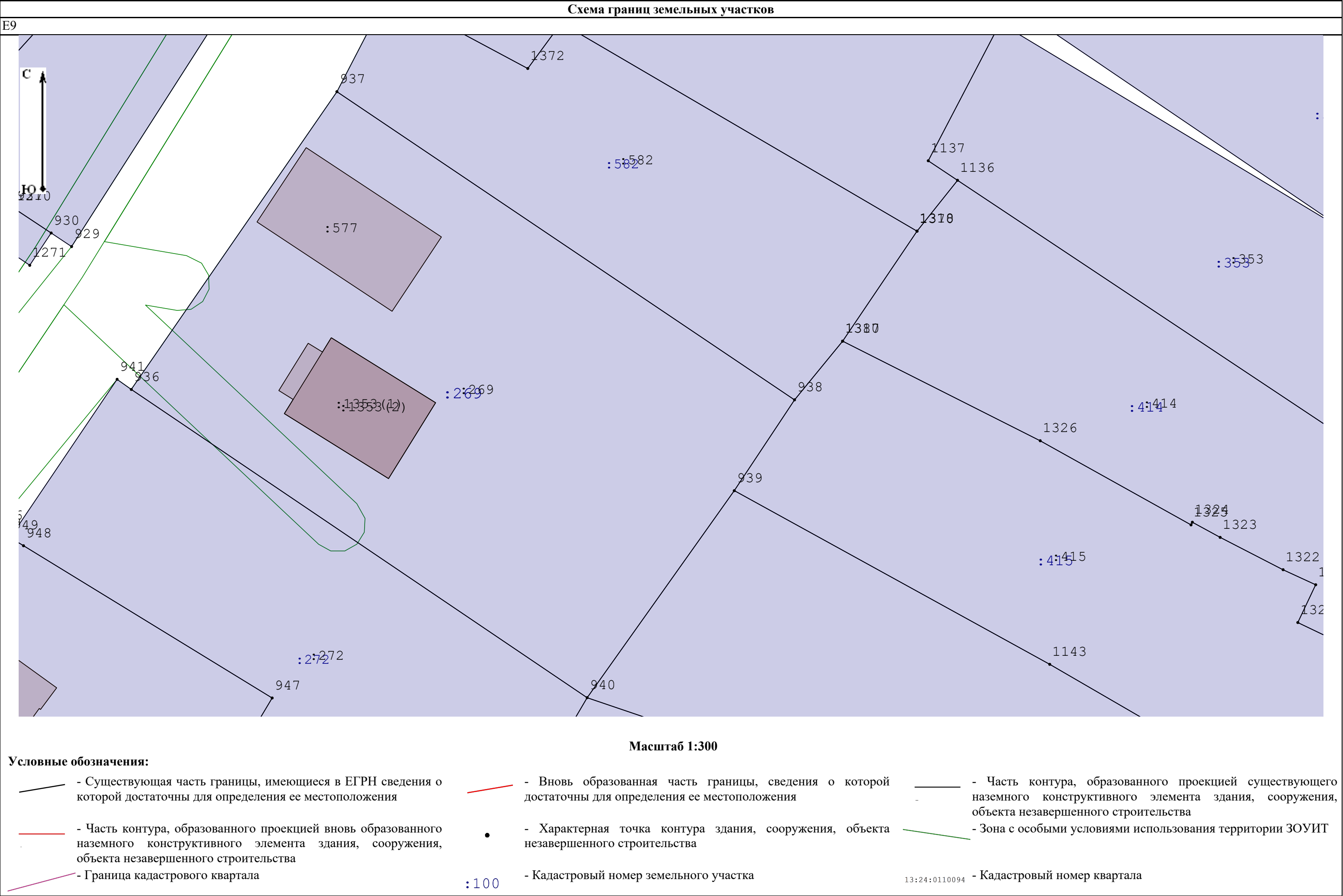


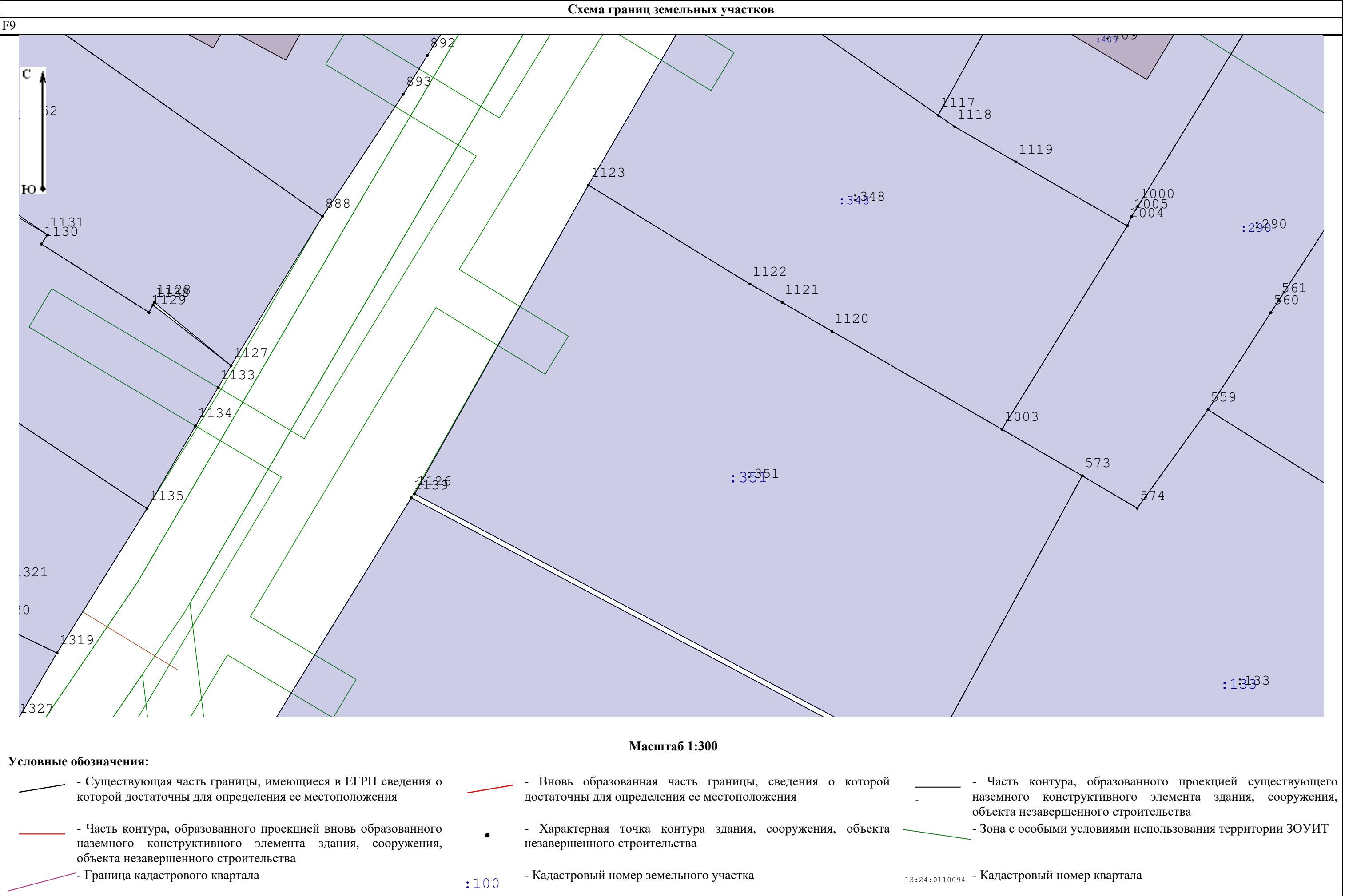


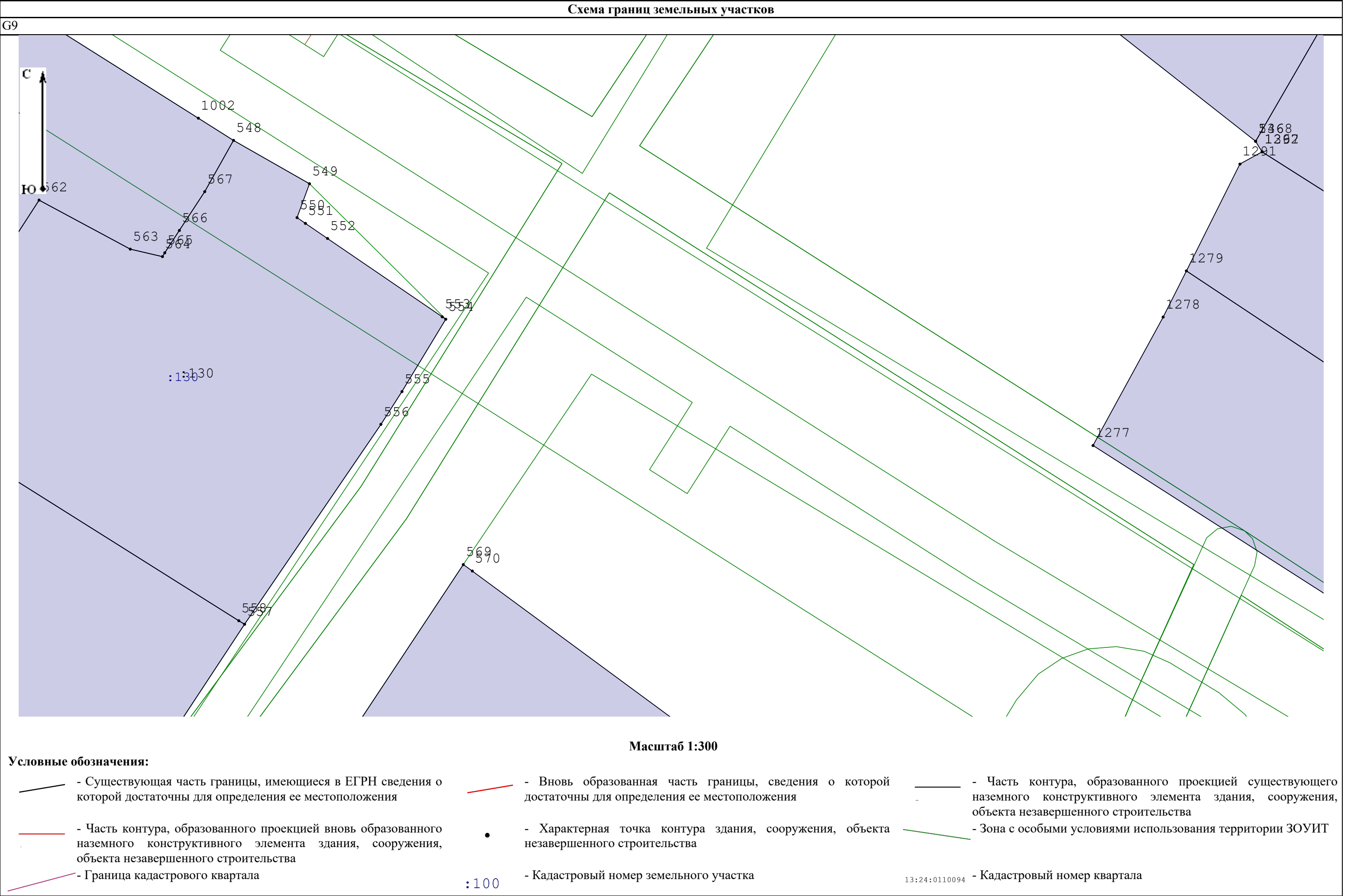


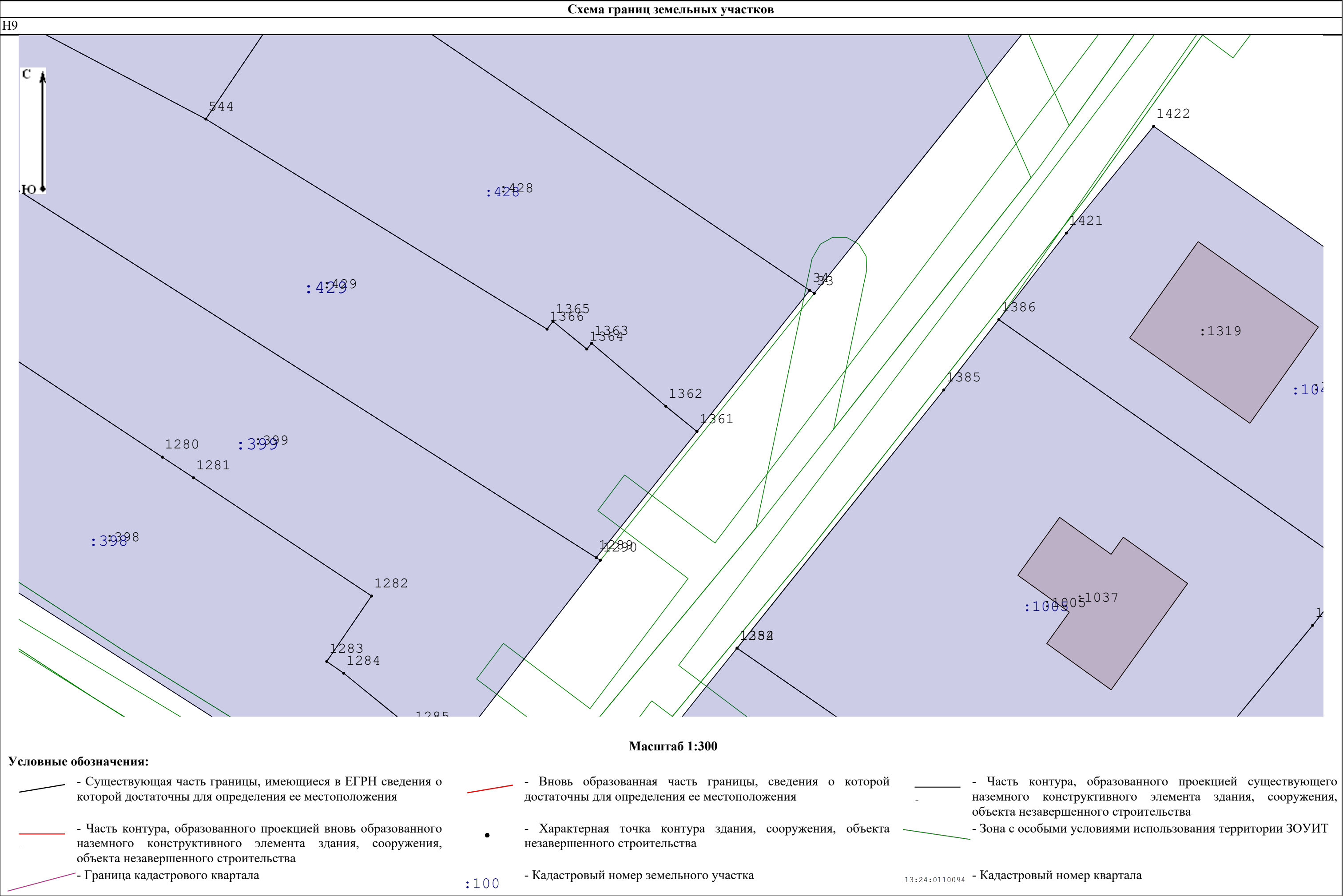


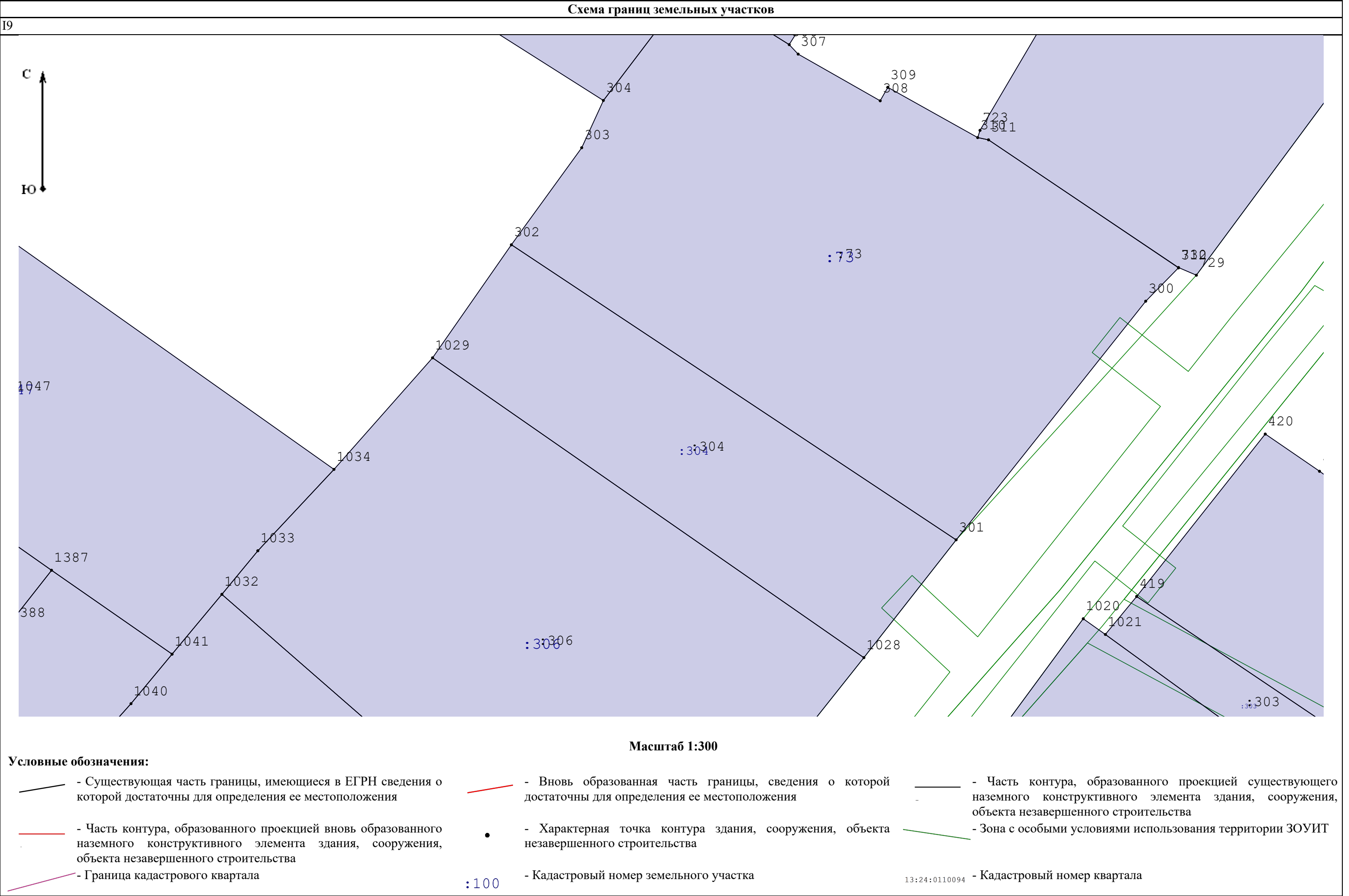


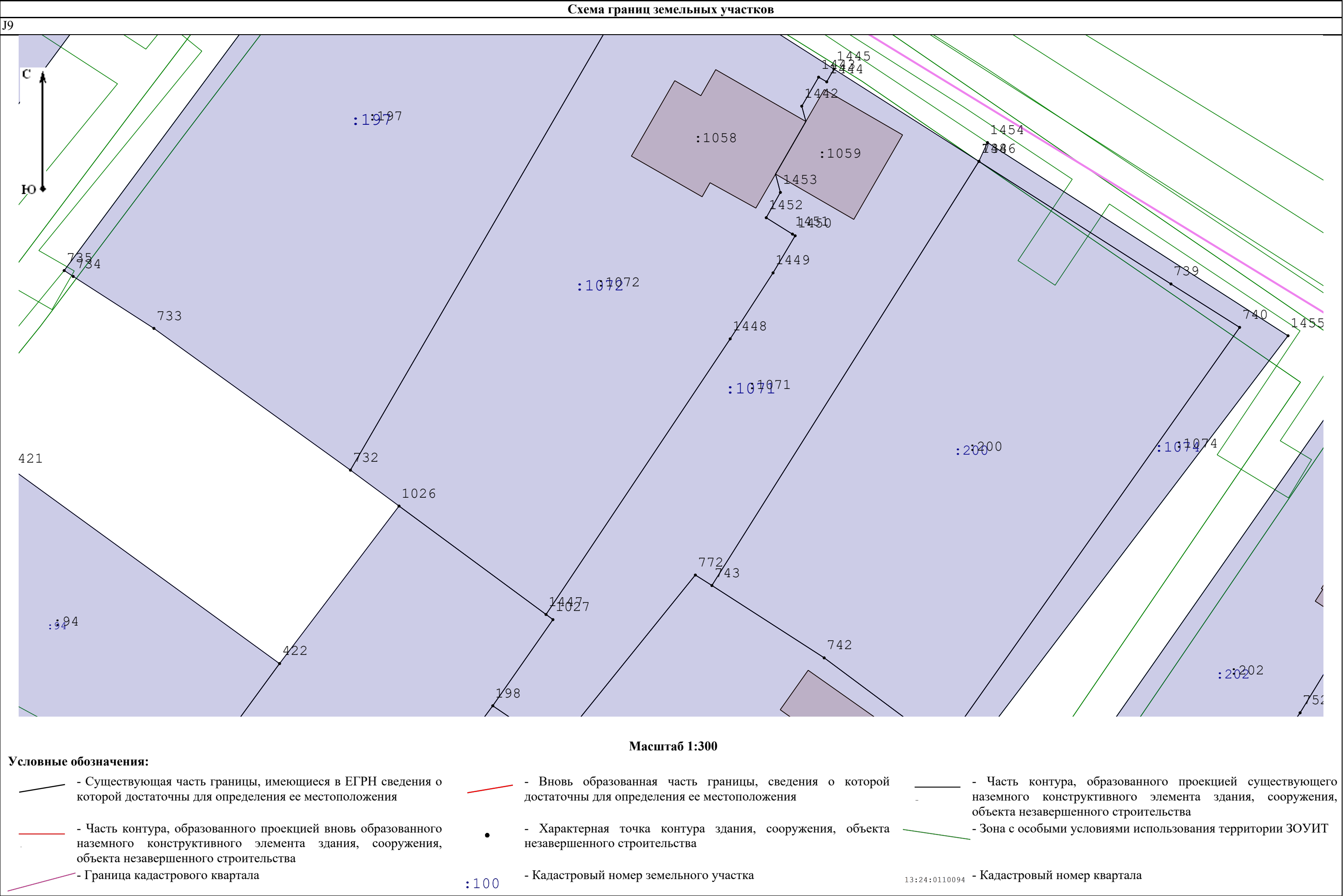





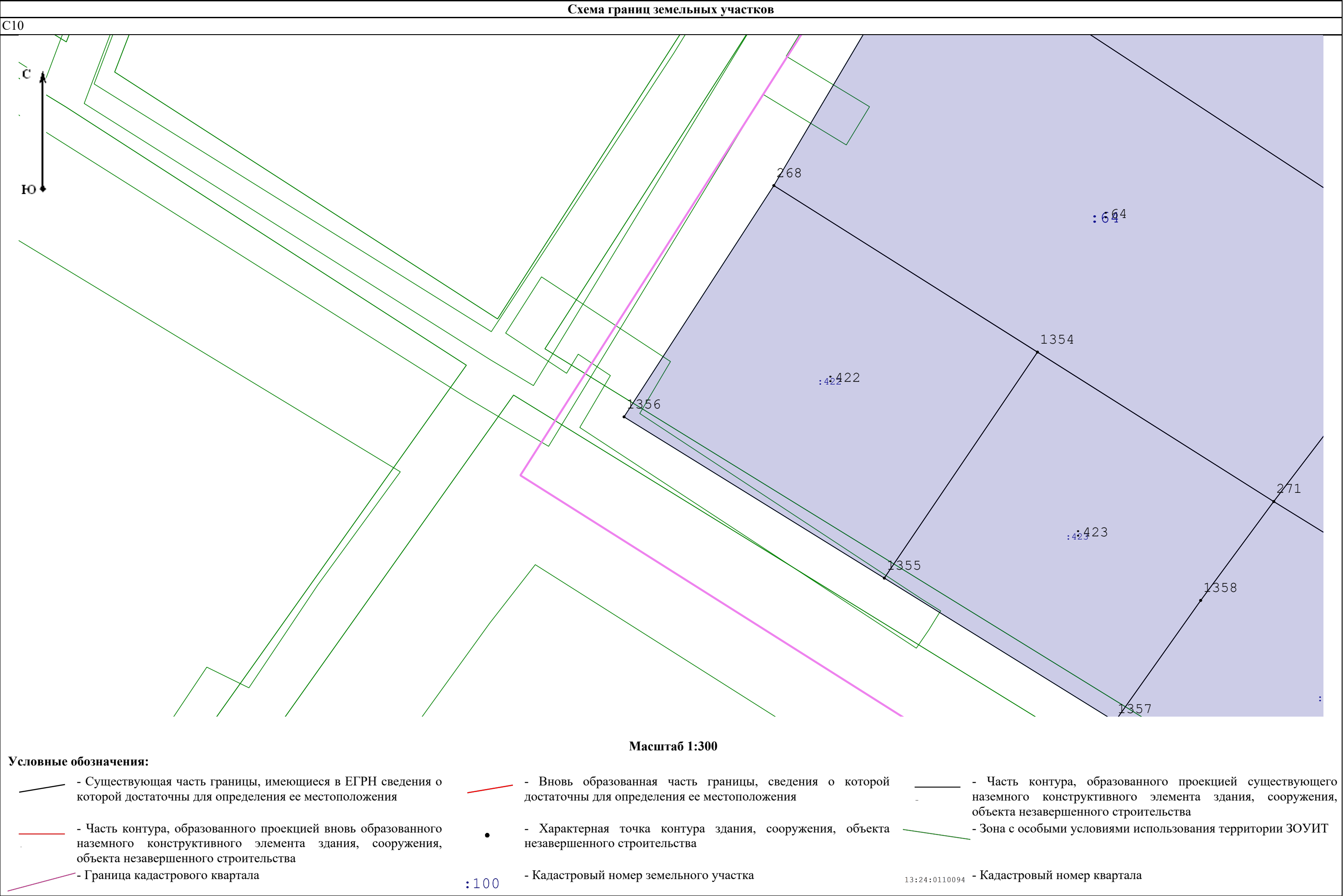


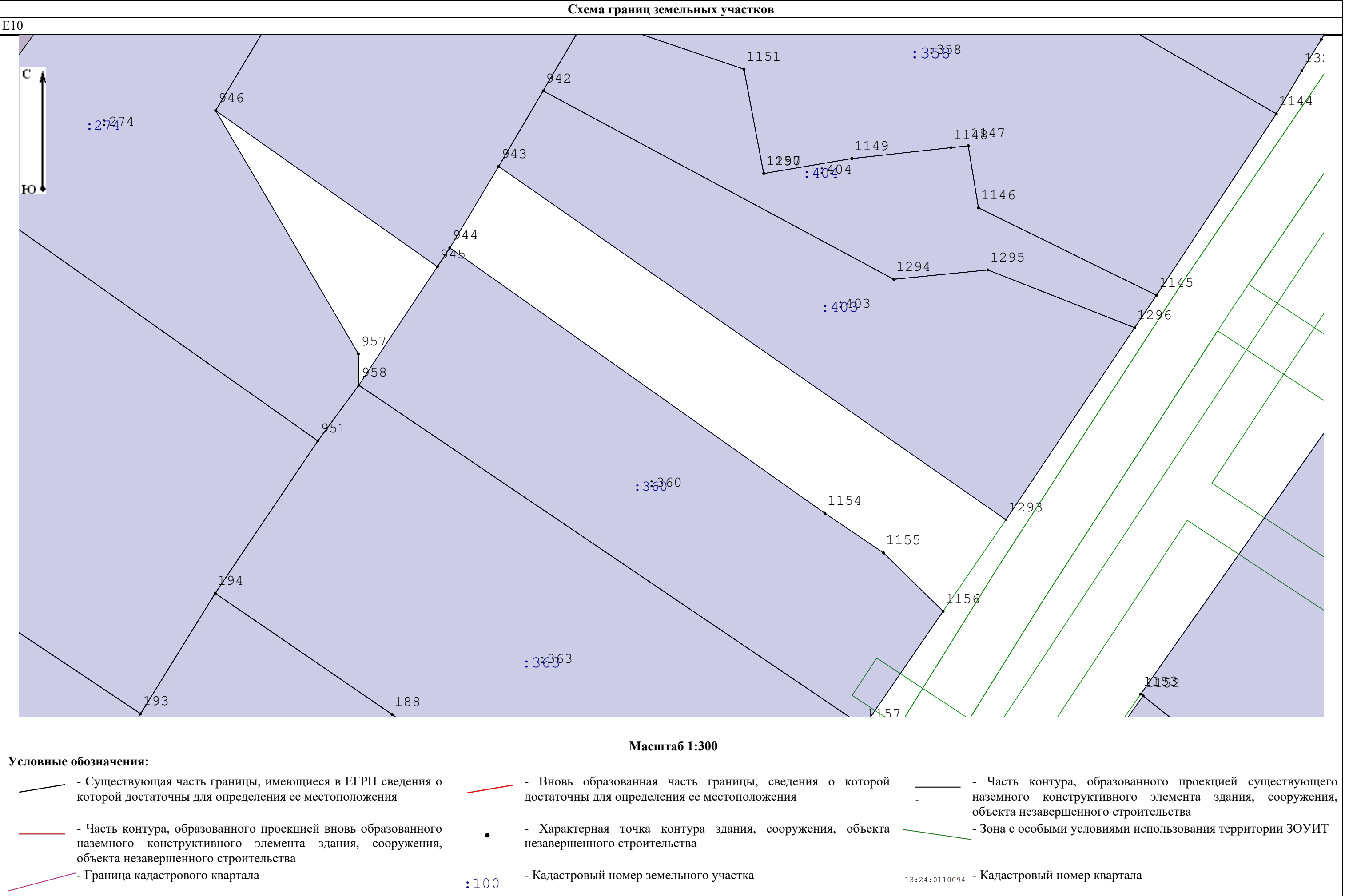




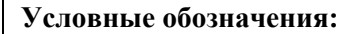









F10

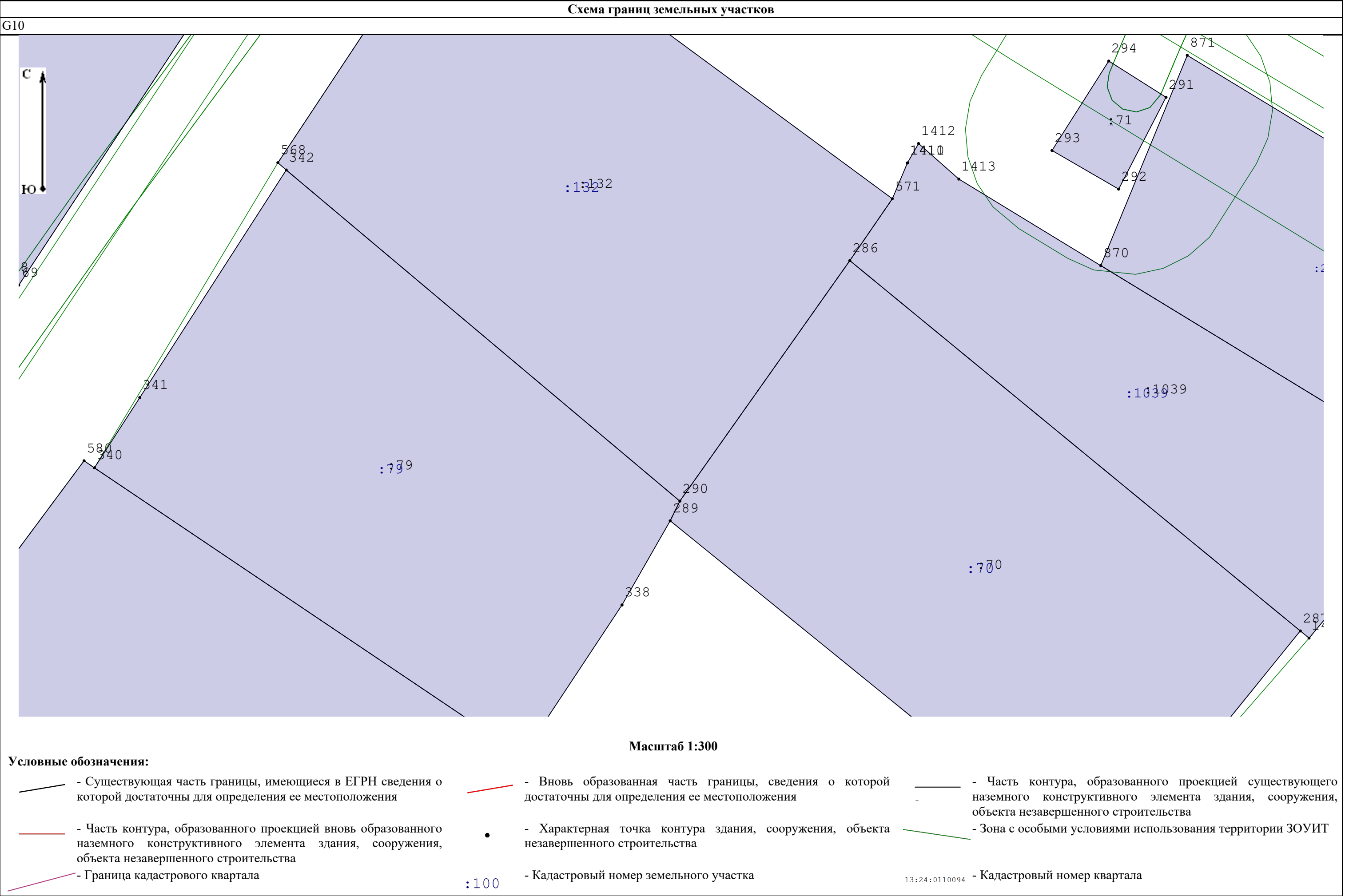


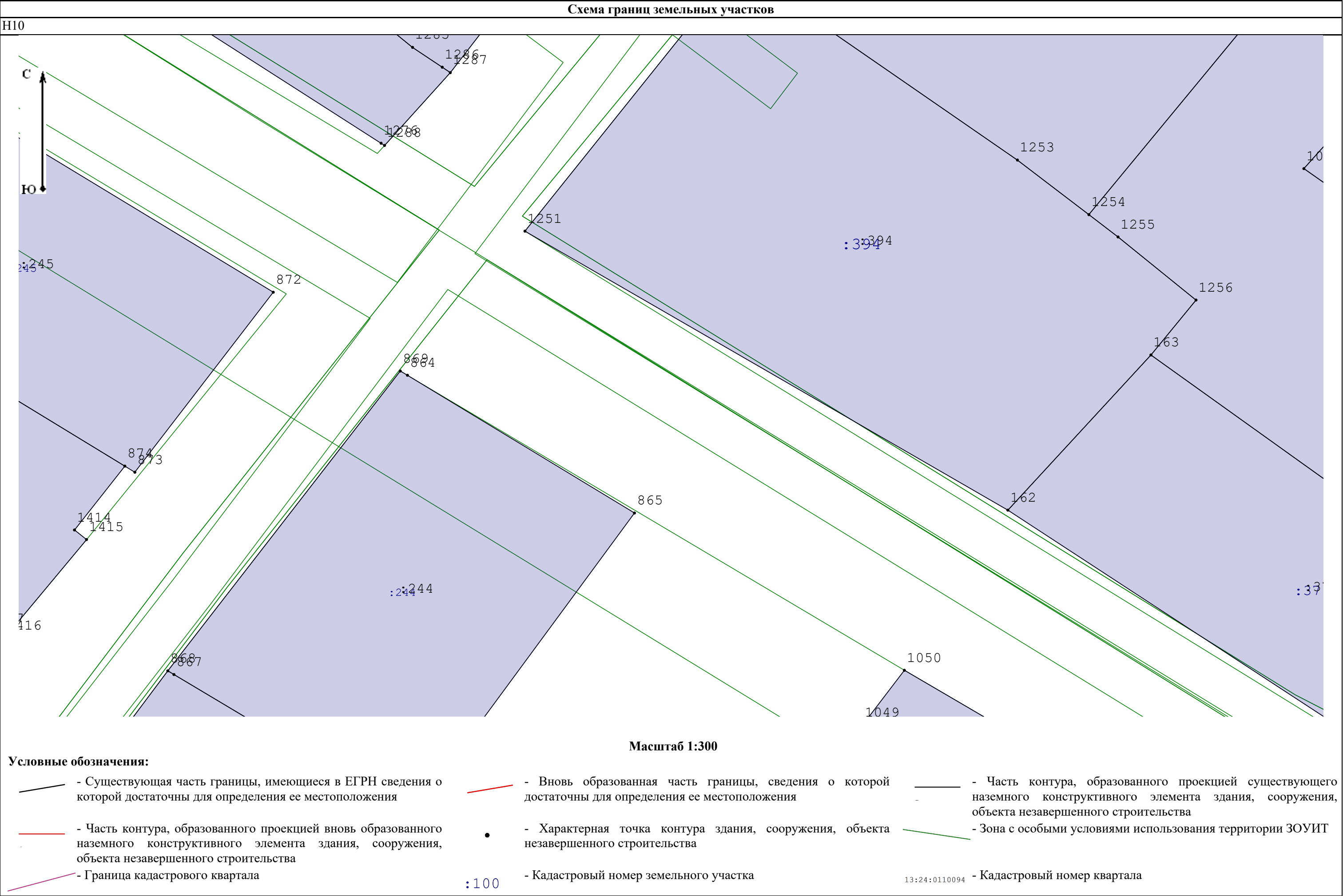
 - Граница кадастрового квартала

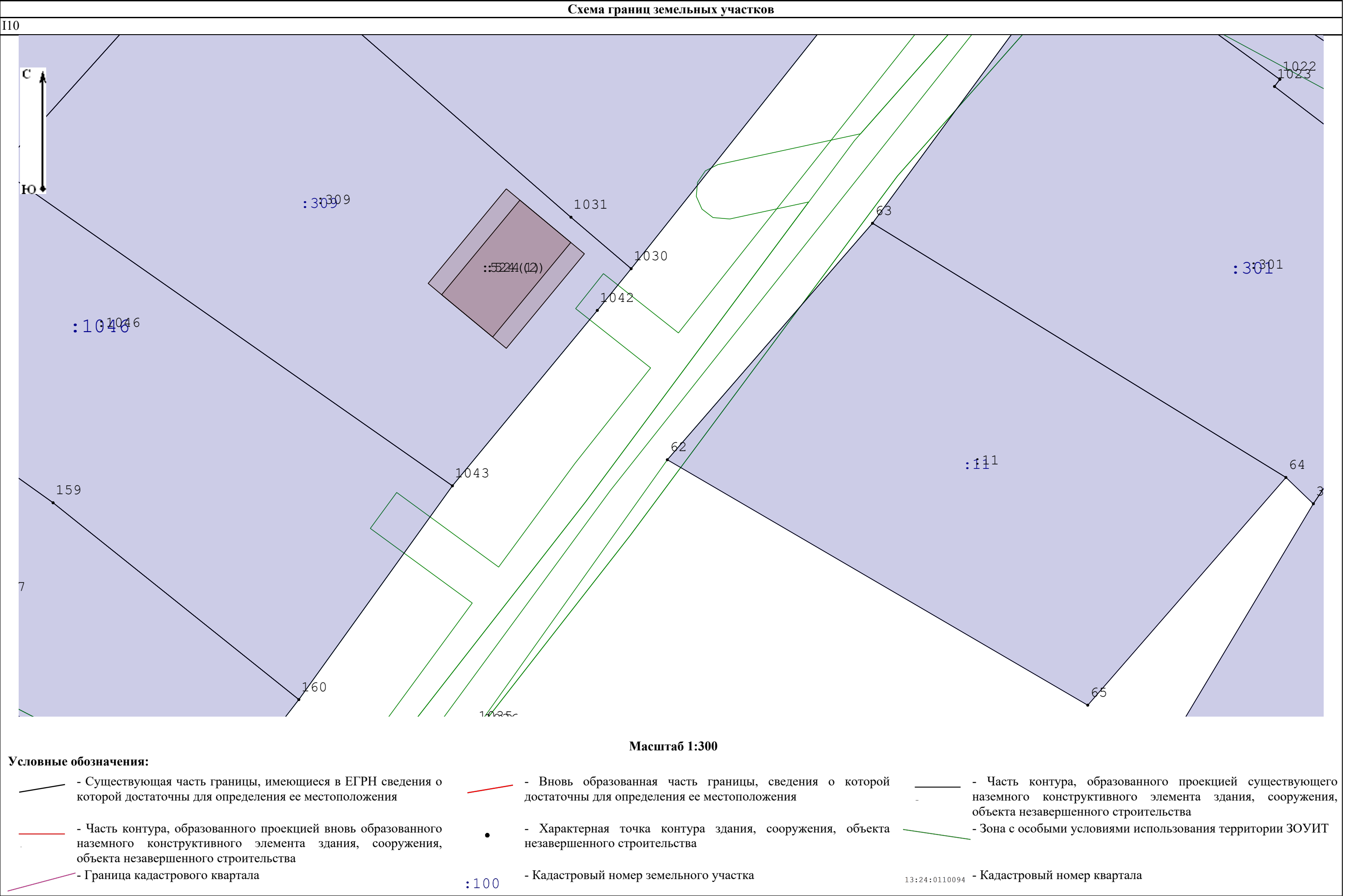
- Кадастровый номер земельного участка

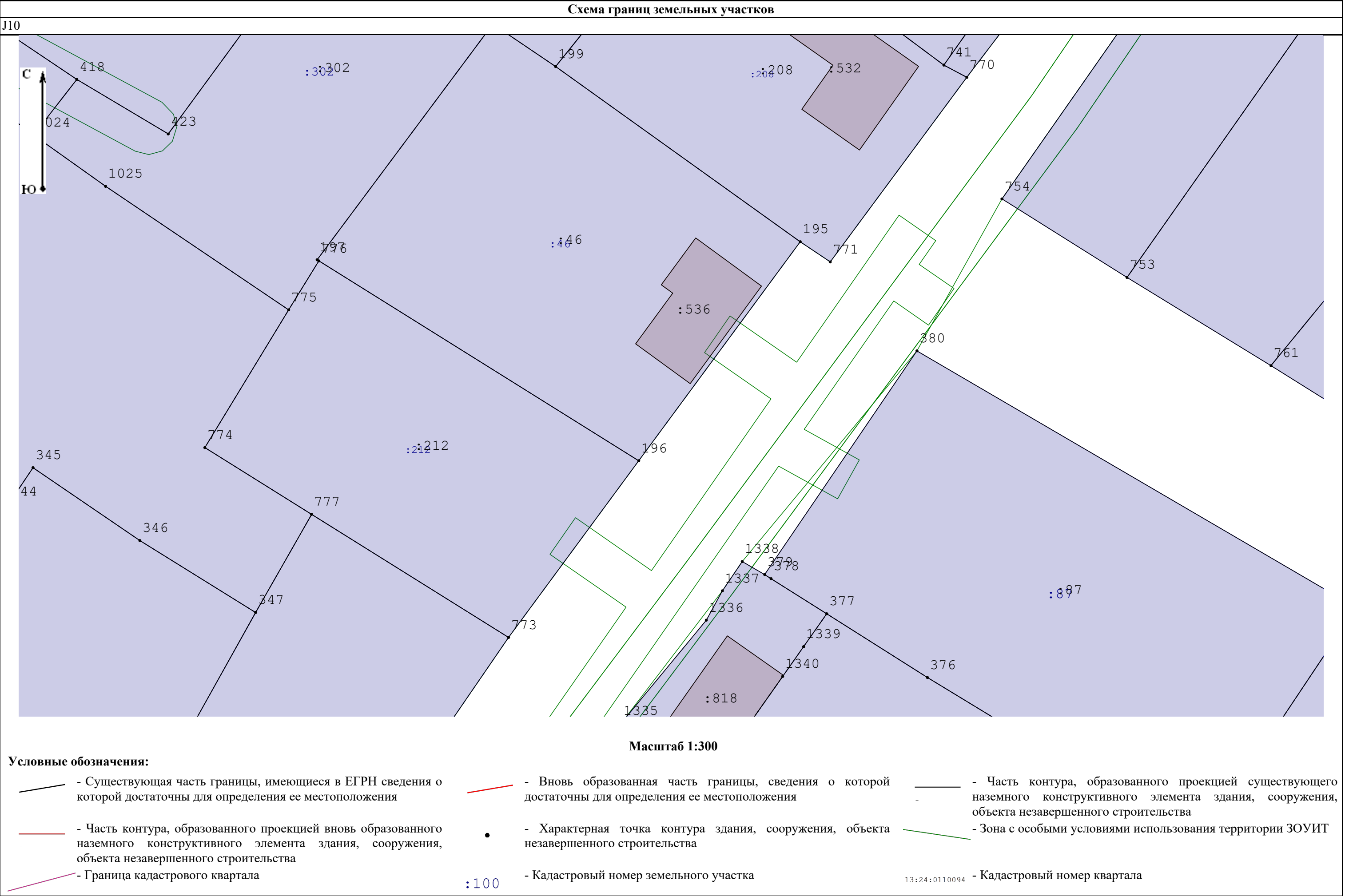
- Зона с особыми условиями использования территории ЗОУИТ

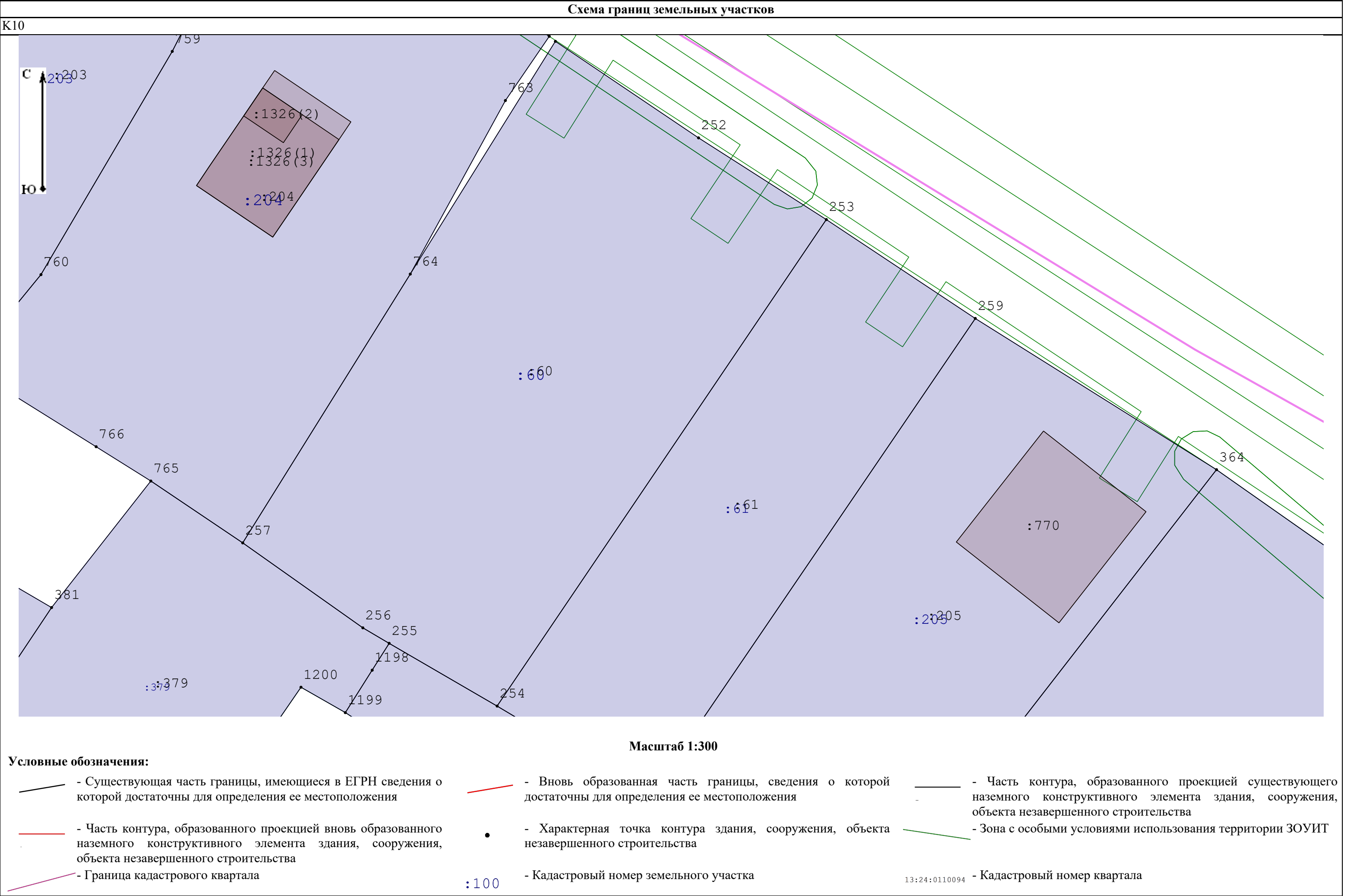
13:24:0110094 - Кадастровый номер квартала











A vertical line with an upward-pointing arrow at the top labeled 'C' and a downward-pointing arrow at the bottom labeled 'HO'.


Условные обозначения:

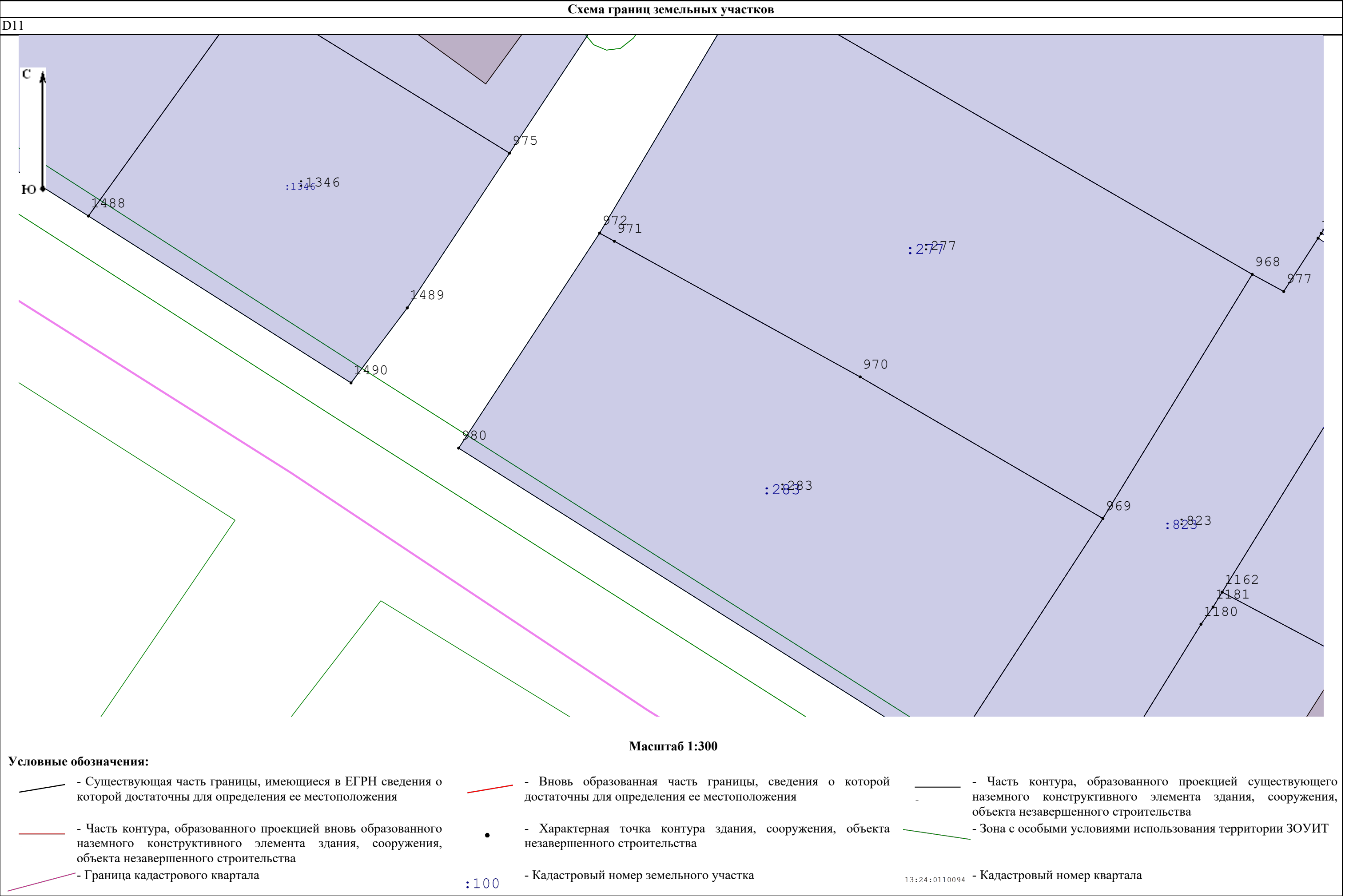
- | | | |
|--|--|--|
| <p>- Существующая часть границы, имеющиеся в ЕИРН сведения о которой достаточны для определения ее местоположения</p> <p>- Часть контура, образованного проекцией вновь образованного наземного конструктивного элемента здания, сооружения, объекта незавершенного строительства</p> <p>- Граница кадастрового квартала</p> | <p>- Вновь образованная часть границы, сведения о которой достаточны для определения ее местоположения</p> <p>- Характерная точка контура здания, сооружения, объекта незавершенного строительства</p> <p>- Кадастровый номер земельного участка</p> | <p>- Часть контура, образованного проекцией существующего наземного конструктивного элемента здания, сооружения, объекта незавершенного строительства</p> <p>- Зона с особыми условиями использования территории ЗОУИТ</p> <p>- Кадастровый номер квартала</p> |
|--|--|--|

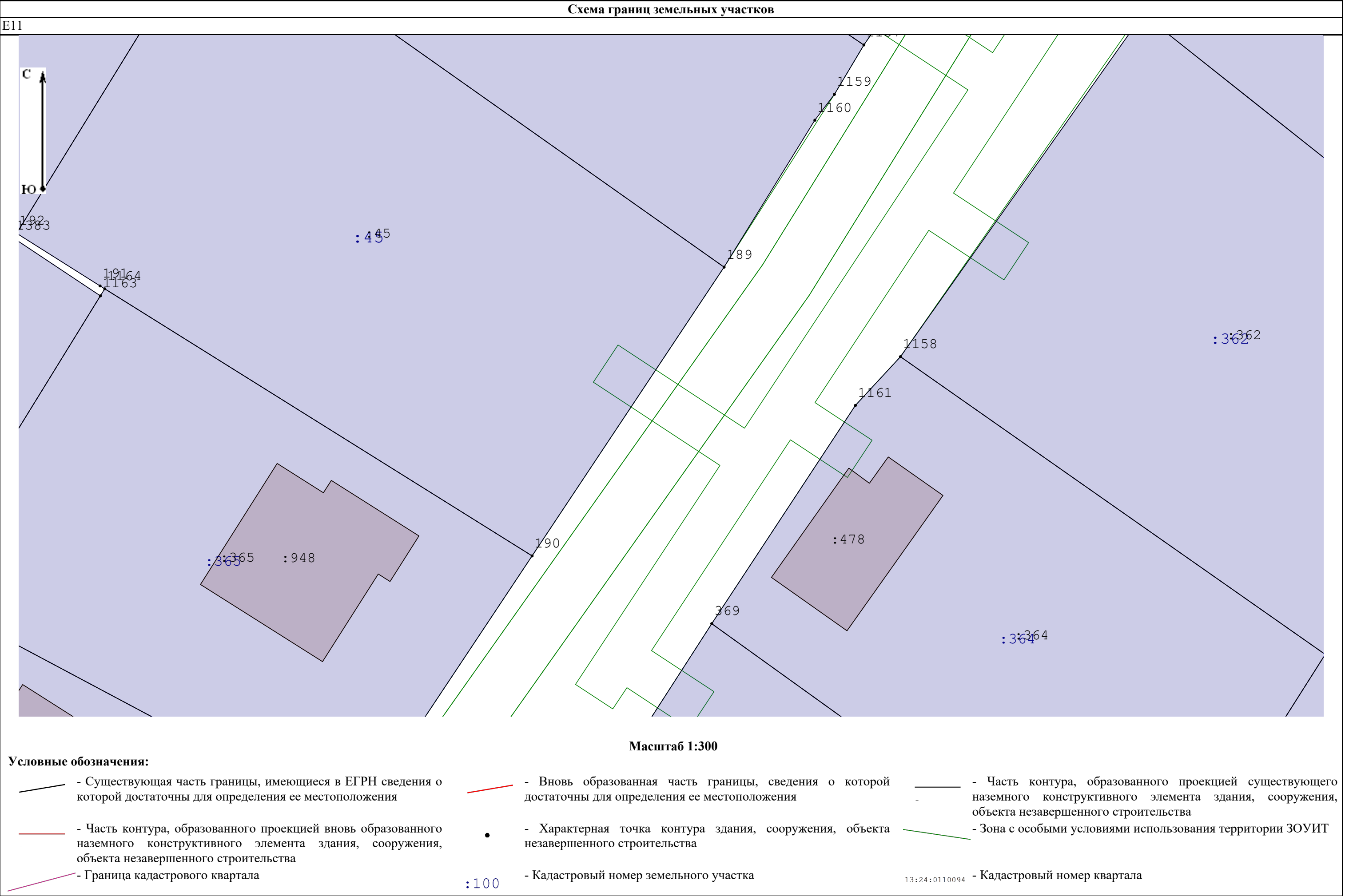
: 100

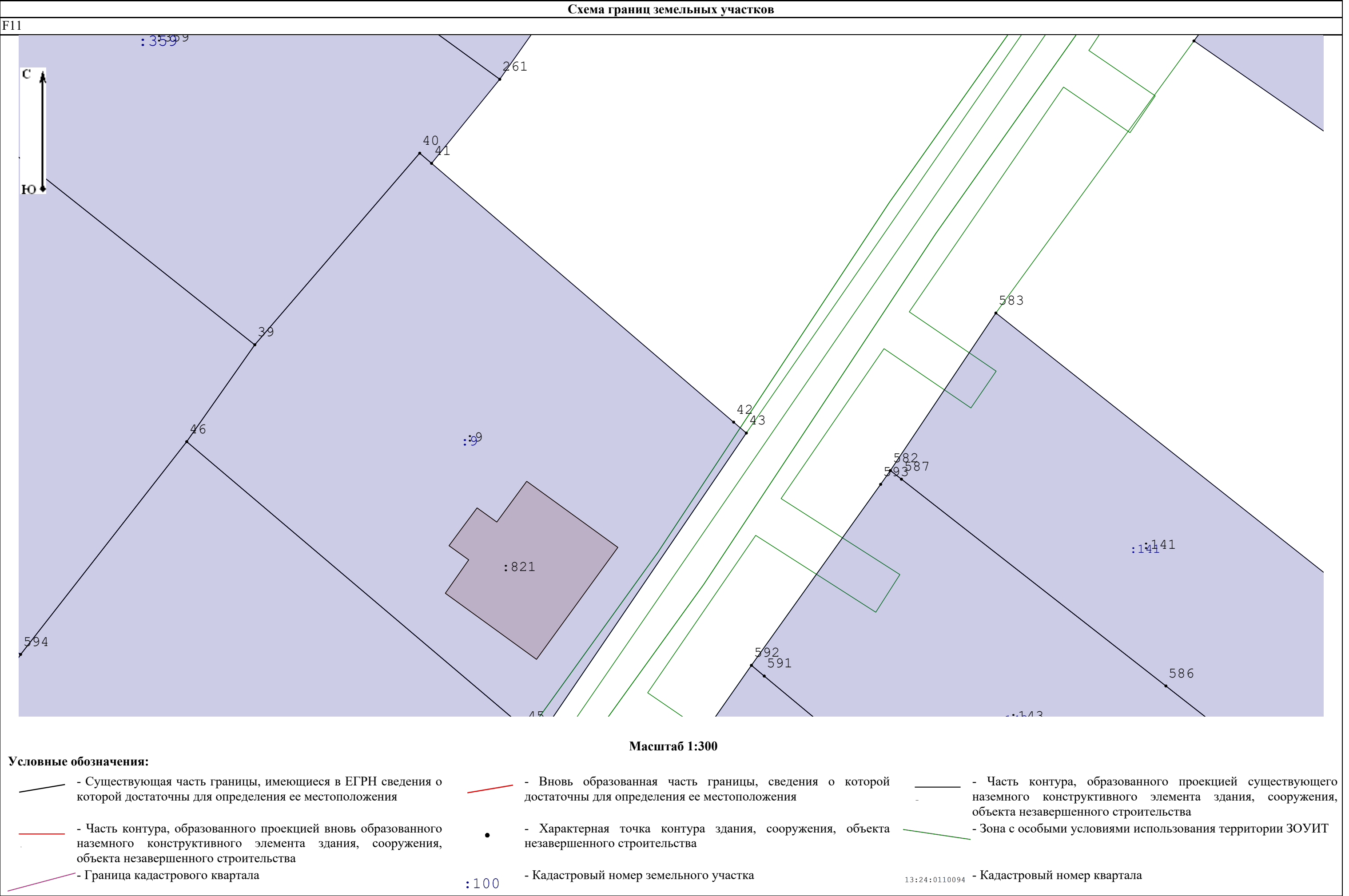
13:24:0110094

04 - Кадастровый номер квартала

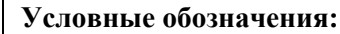








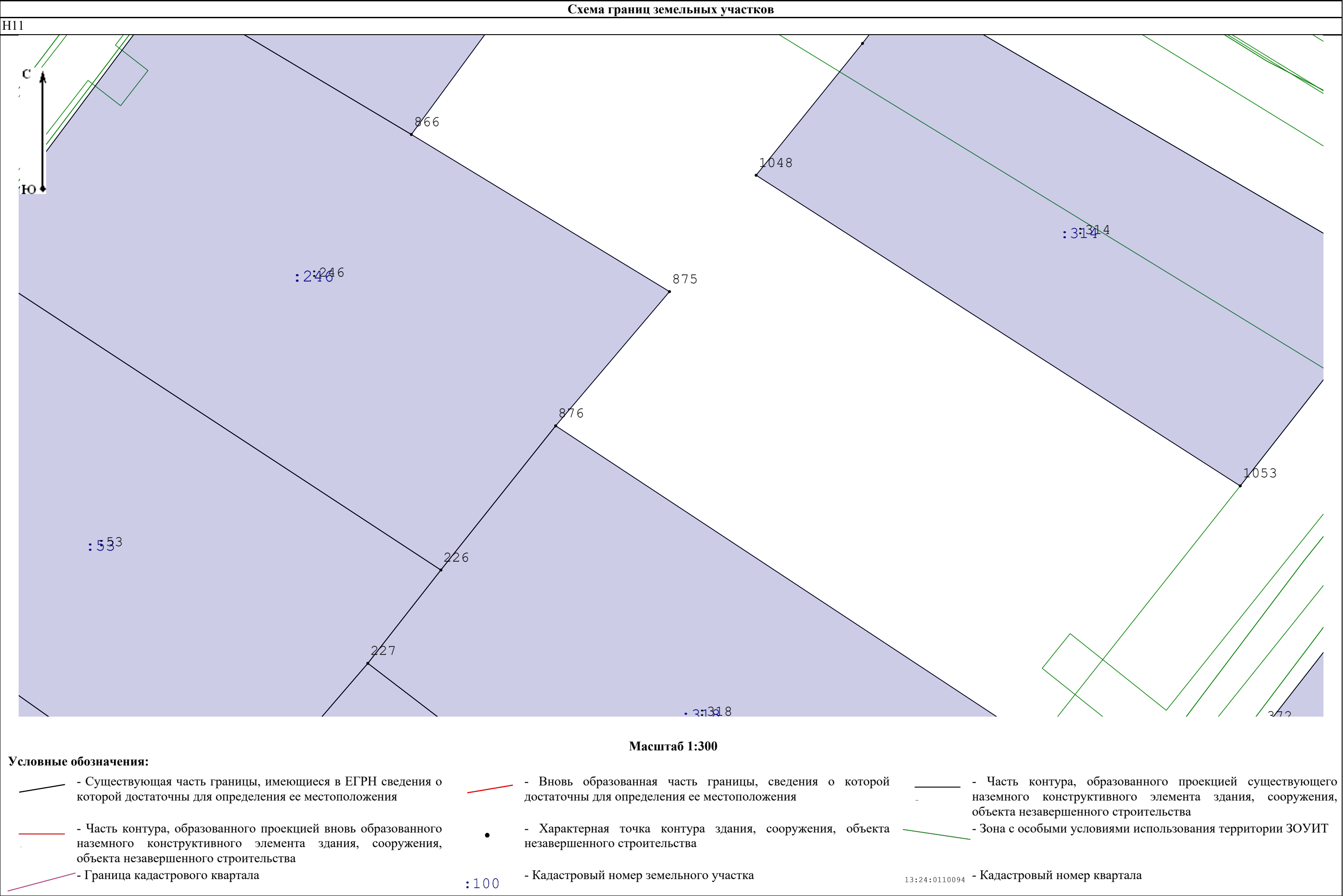
G11



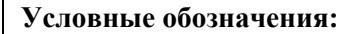
- :100

13:24:0110094

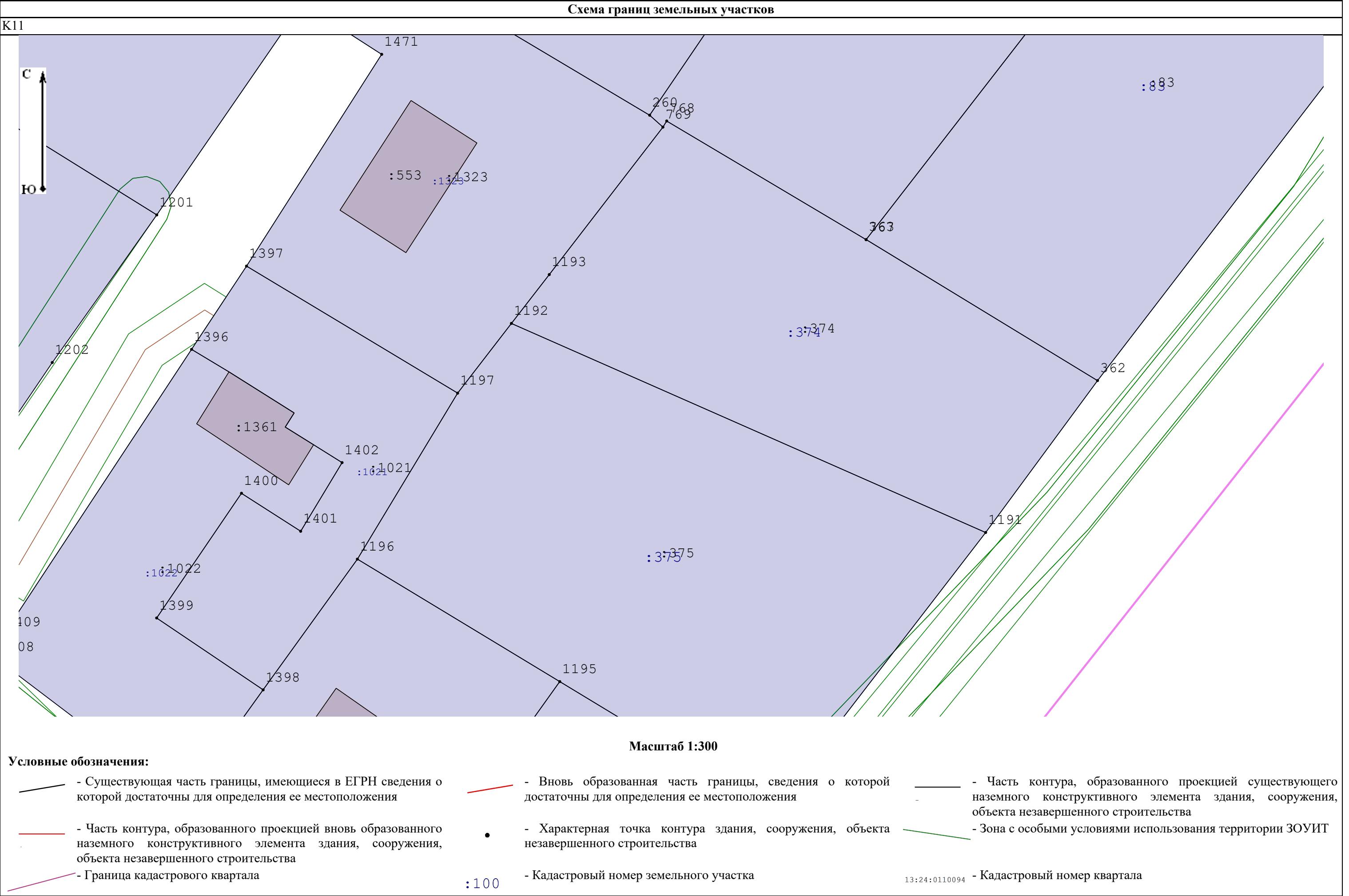
4 - Кадастровый номер квартала




111



- | | | |
|--|---|--|
| <p>— Существующая часть границы, имеющиеся в ЕГРН сведения о которой достаточны для определения ее местоположения</p> <p>— Часть контура, образованного проекцией вновь образованного наземного конструктивного элемента здания, сооружения, объекта незавершенного строительства</p> <p>— Граница кадастрового квартала</p> | <p>— Вновь образованная часть границы, сведения о которой достаточны для определения ее местоположения</p> <p>• Характерная точка контура здания, сооружения, объекта незавершенного строительства</p> <p>100</p> | <p>— Часть контура, образованного проекцией существующего наземного конструктивного элемента здания, сооружения, объекта незавершенного строительства</p> <p>— Зона с особыми условиями использования территории ЗОУИТ</p> <p>13:24:0110094 — Кадастровый номер квартала</p> |
|--|---|--|






A vertical line with an upward-pointing arrow at the top labeled 'C' and a downward-pointing arrow at the bottom labeled 'HO'.

Условные обозначения:

— Существующая часть границы, имеющиеся в ЕГРН сведения о которой достаточны для определения ее местоположения

- Часть контура, образованного проекцией вновь образованного наземного конструктивного элемента здания, сооружения, объекта незавершенного строительства

 - Граница кадастрового квартала

- Вновь образованная часть границы, сведения о которой достаточны для определения ее местоположения

- - Характерная точка контура здания, сооружения, объекта незавершенного строительства

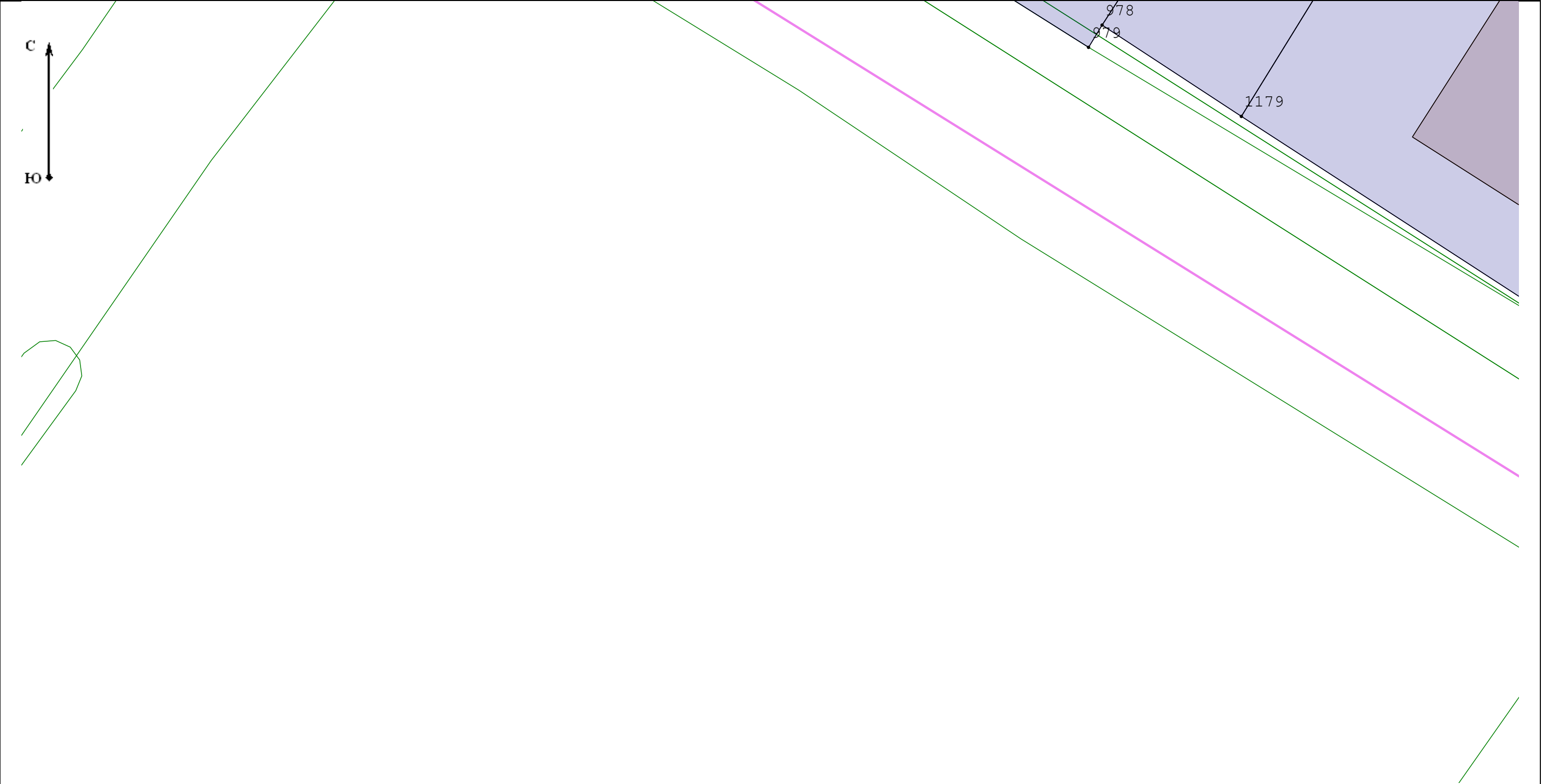
- Кадастровый номер земельного участка

_____ - Часть контура, образованного проекцией существующего наземного конструктивного элемента здания, сооружения, объекта незавершенного строительства

- Зона с особыми условиями использования территории ЗОУИТ




13:24:0110094 - Кадастровый номер квартала

<p align="center">Схема границ земельных участков</p>	
--	--



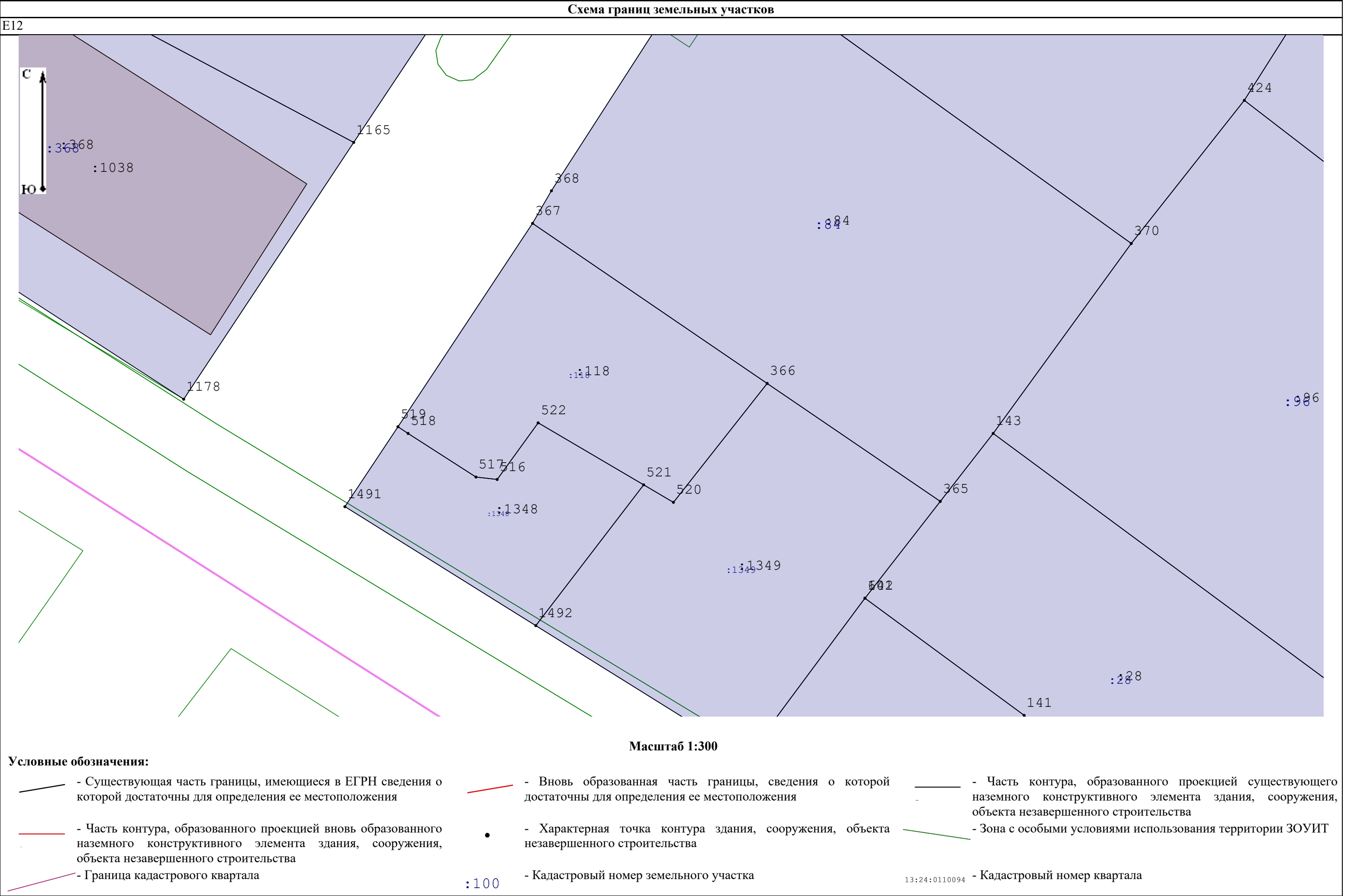
Масштаб 1:300

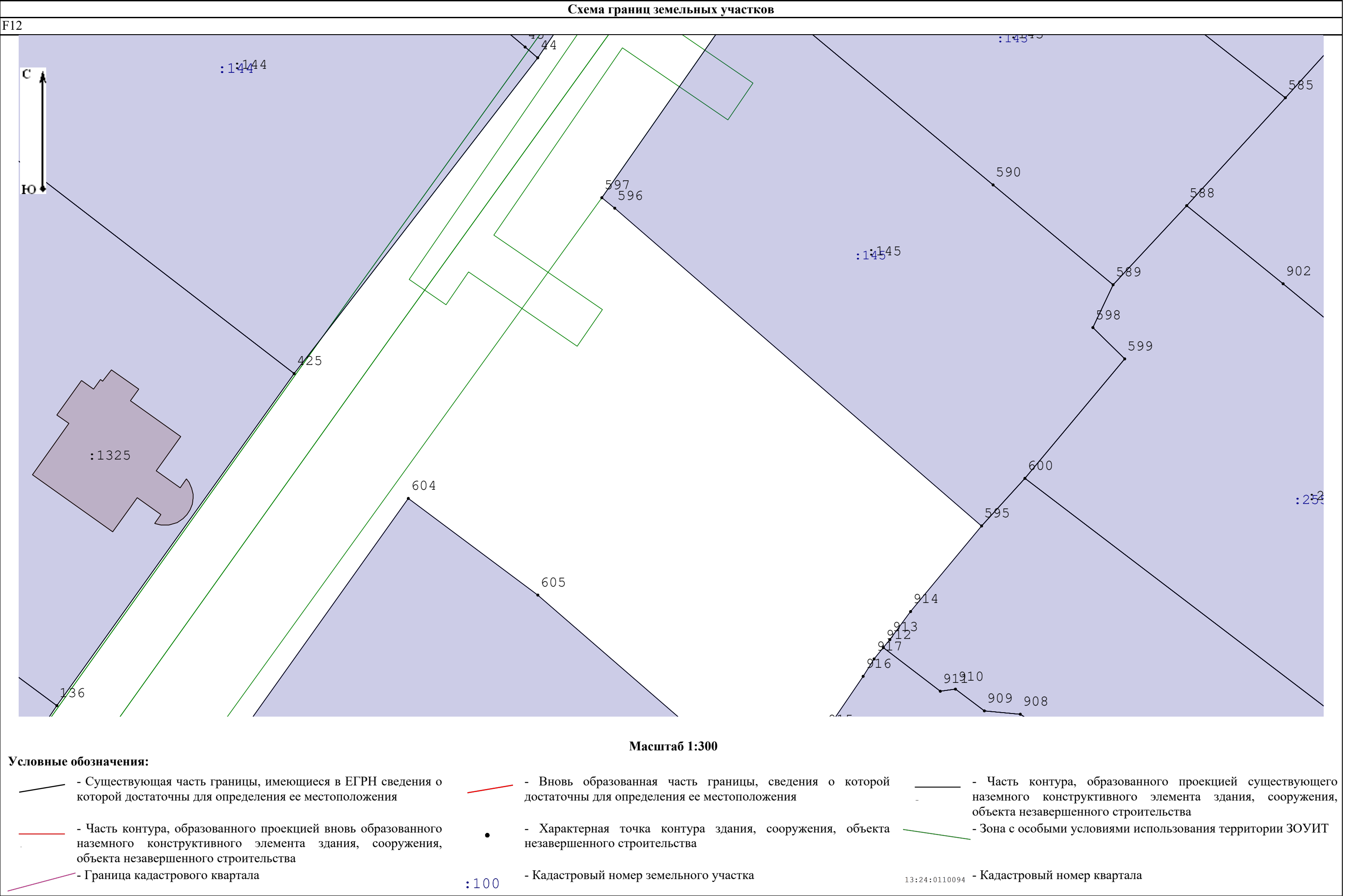
Условные обозначения:

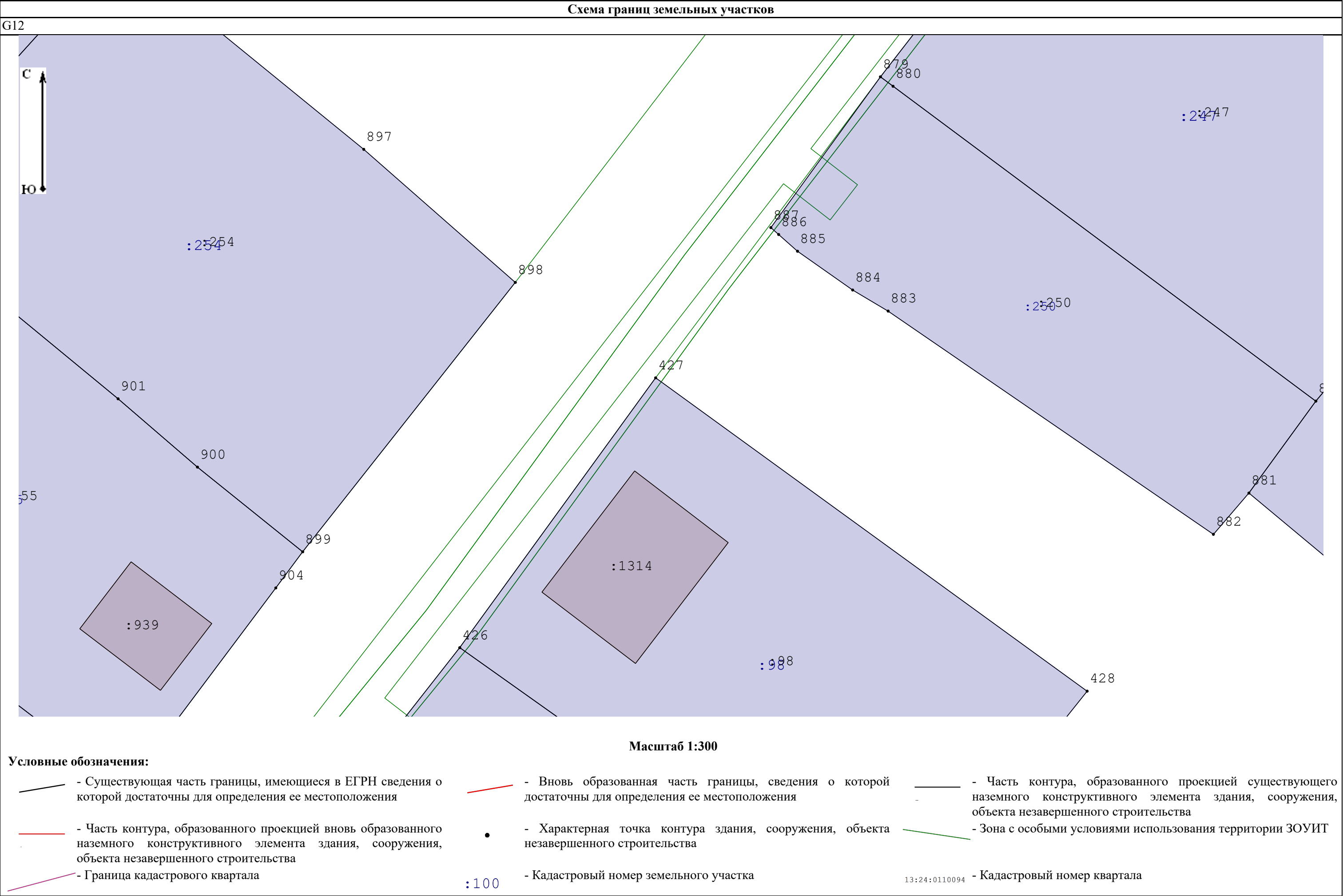
-  - Существующая часть границы, имеющиеся в ЕГРН сведения о которой достаточны для определения ее местоположения
-  - Часть контура, образованного проекцией вновь образованного наземного конструктивного элемента здания, сооружения, объекта незавершенного строительства
-  - Граница кадастрового квартала

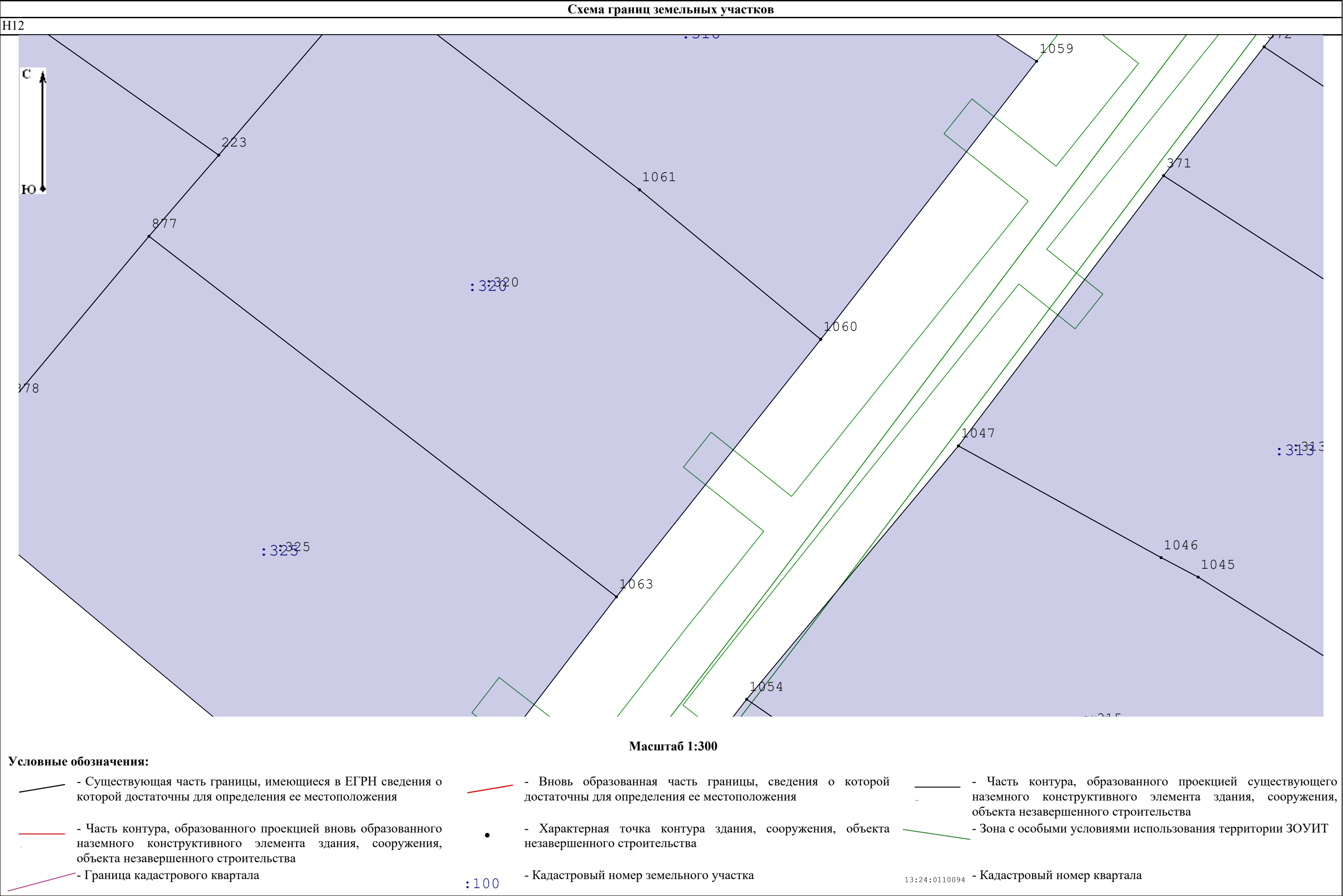
- Вновь образованная часть границы, сведения о которой достаточны для определения ее местоположения
- - Характерная точка контура здания, сооружения, объекта незавершенного строительства
- Кадастровый номер земельного участка

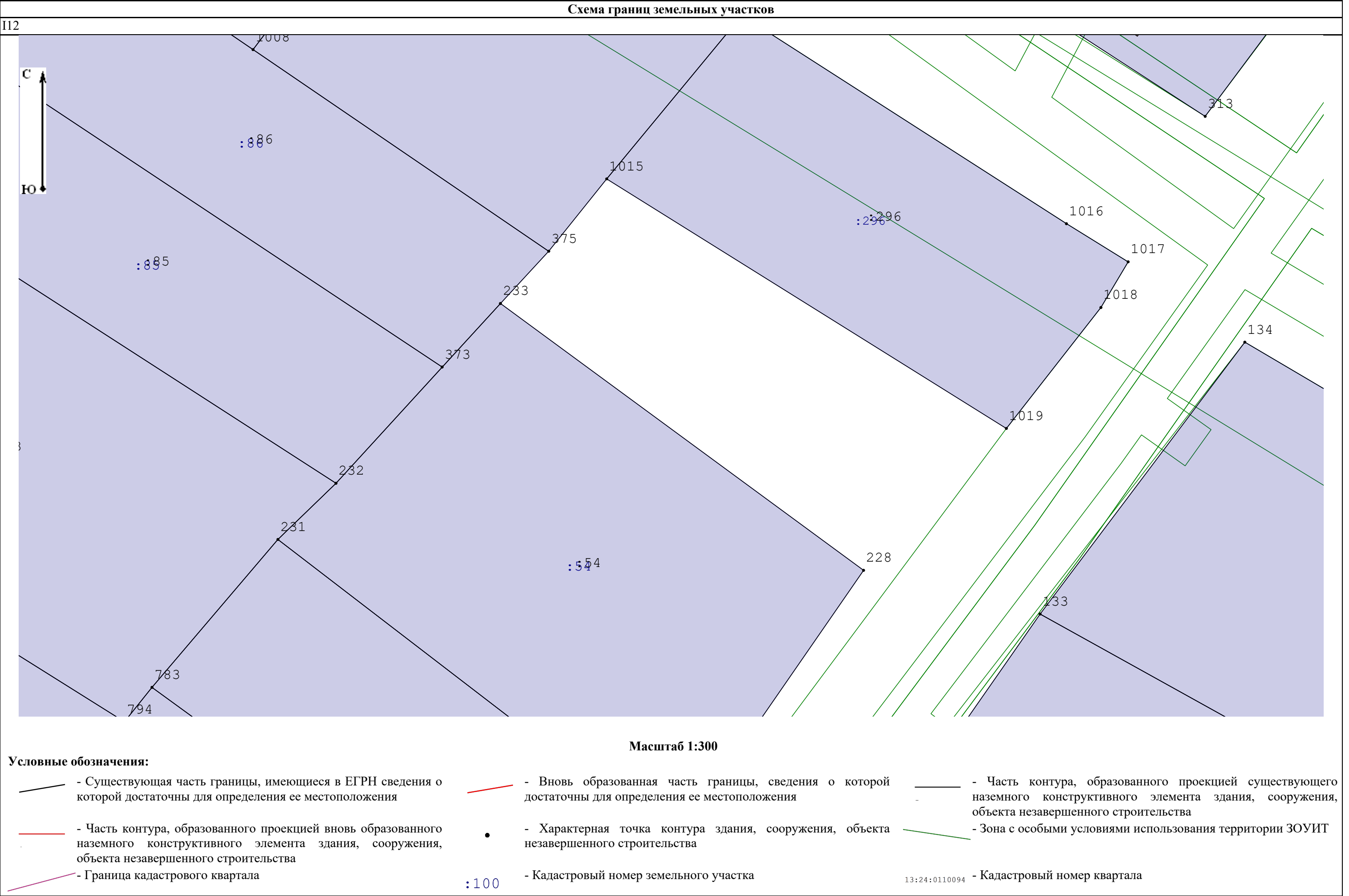
- _____ - Часть контура, образованного проекцией существующего наземного конструктивного элемента здания, сооружения, объекта незавершенного строительства
- _____ - Зона с особыми условиями использования территории ЗОУИТ
- 13:24:0110094 - Кадастровый номер квартала

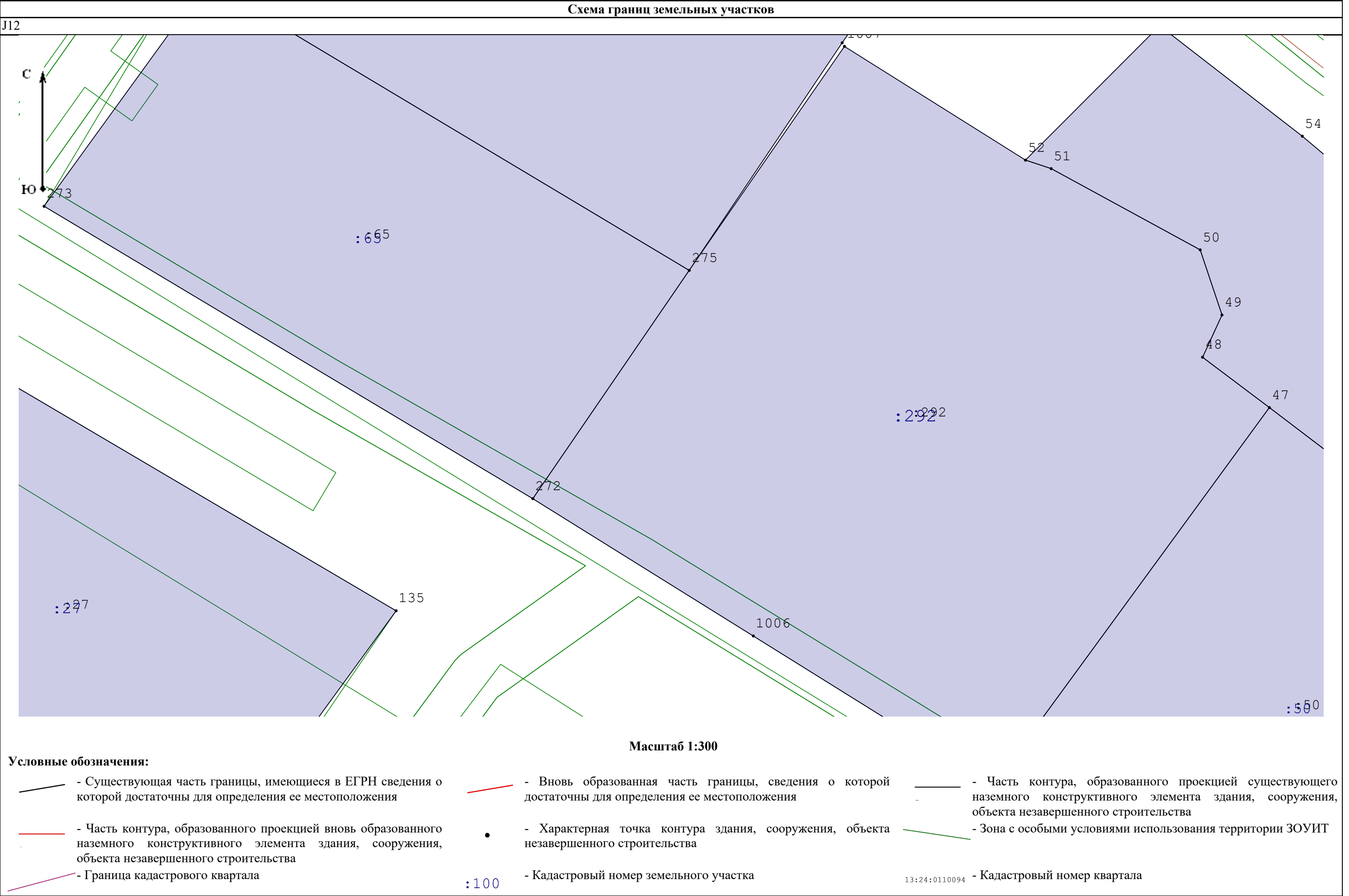


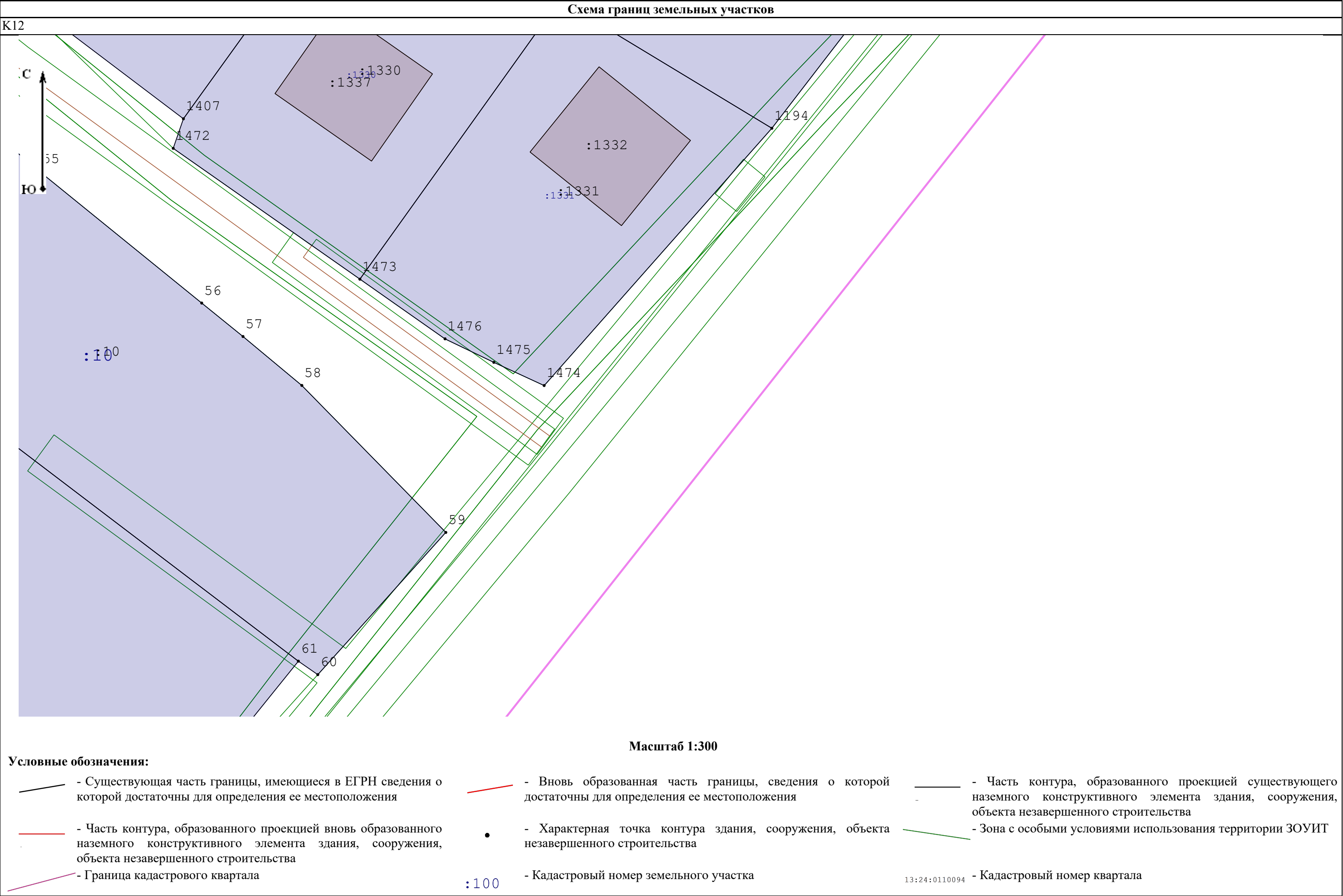


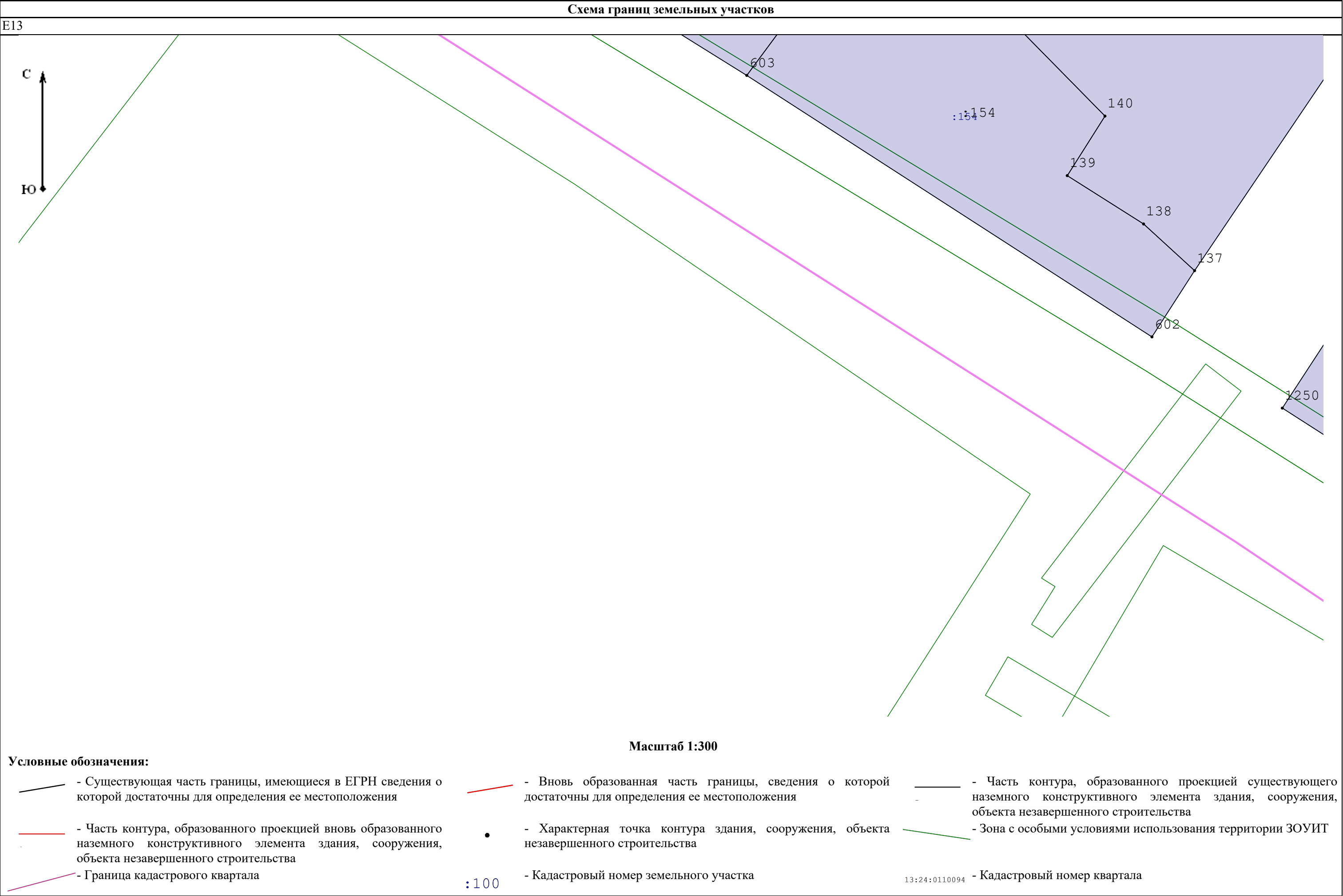


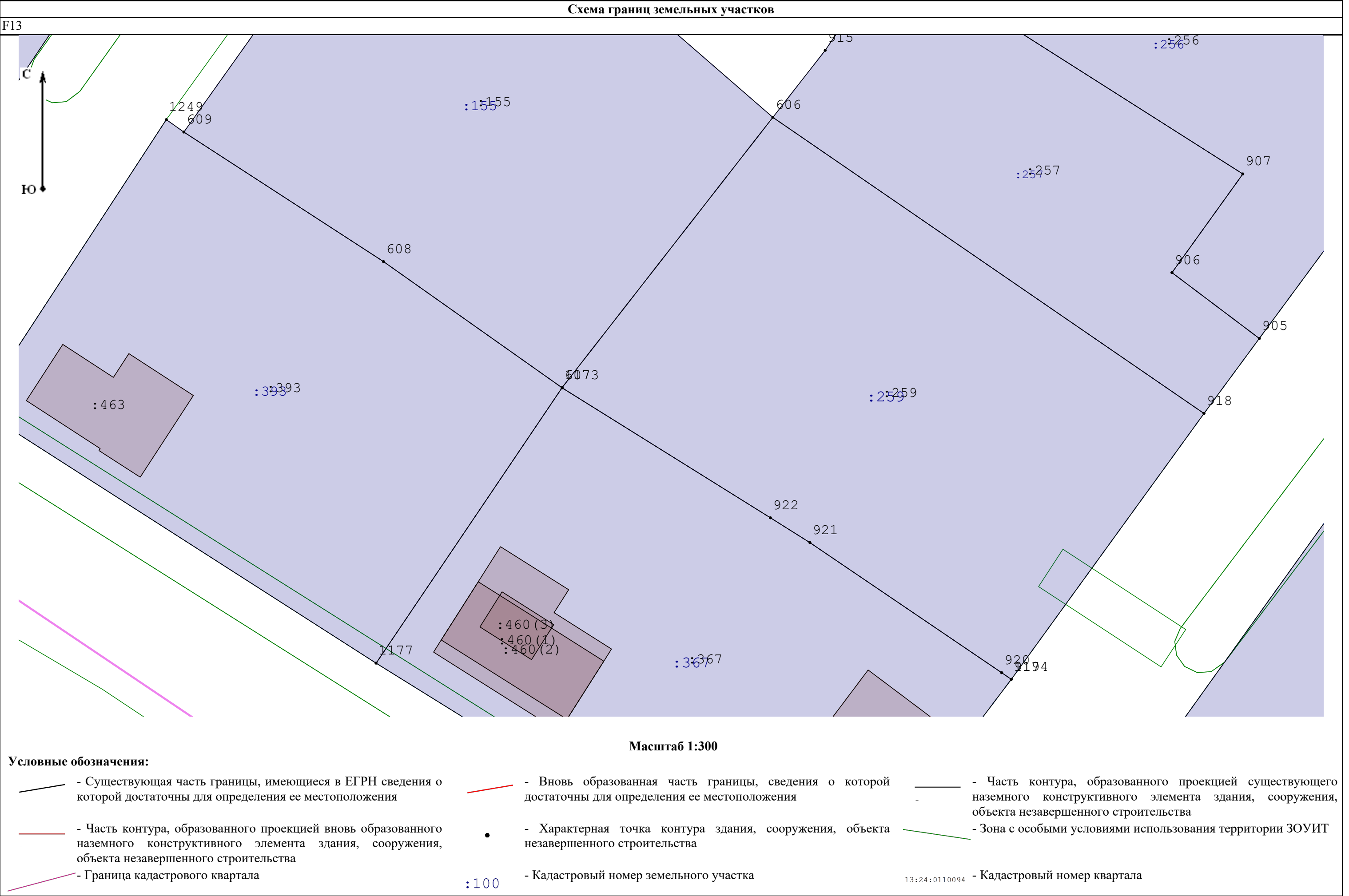


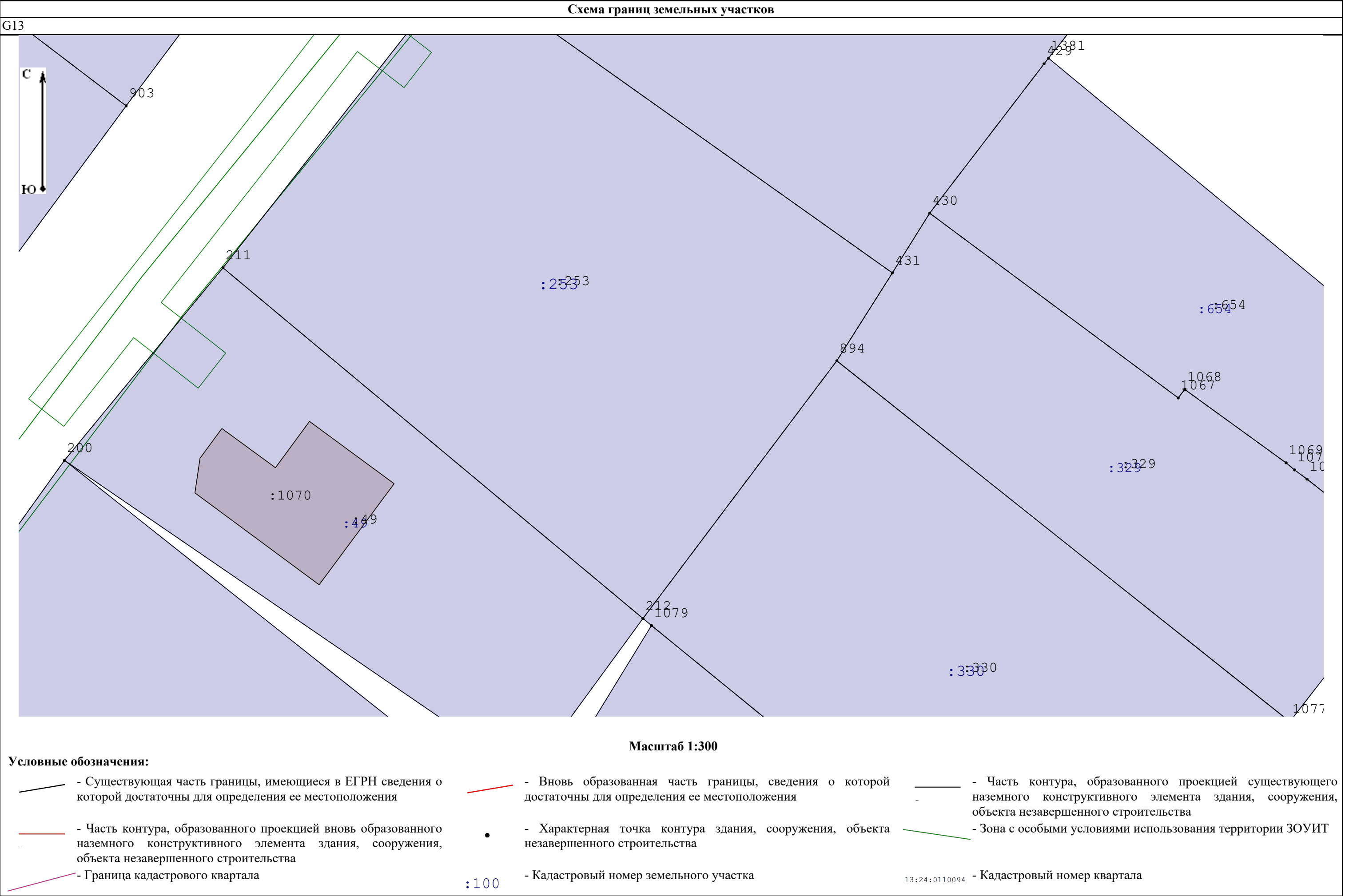


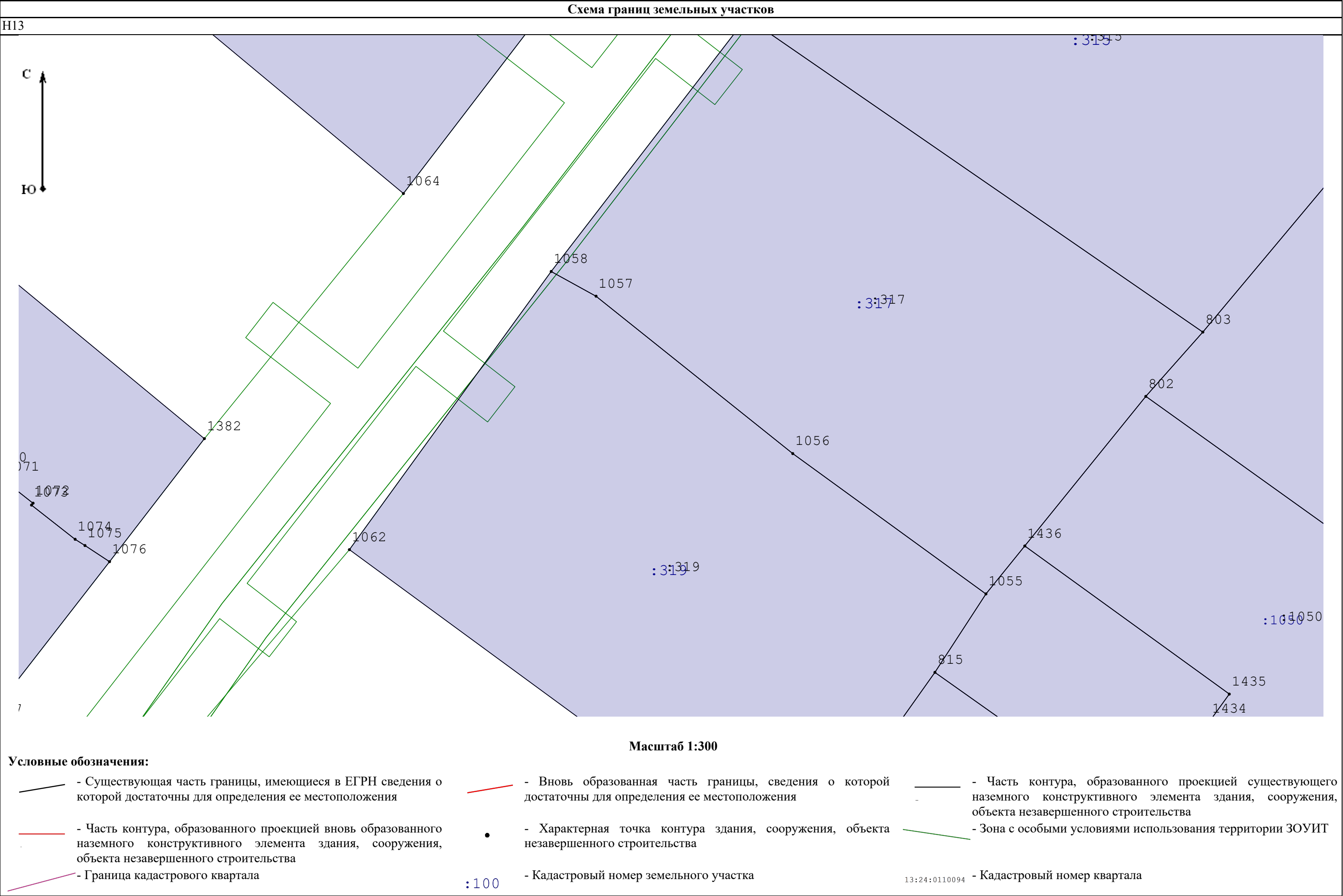


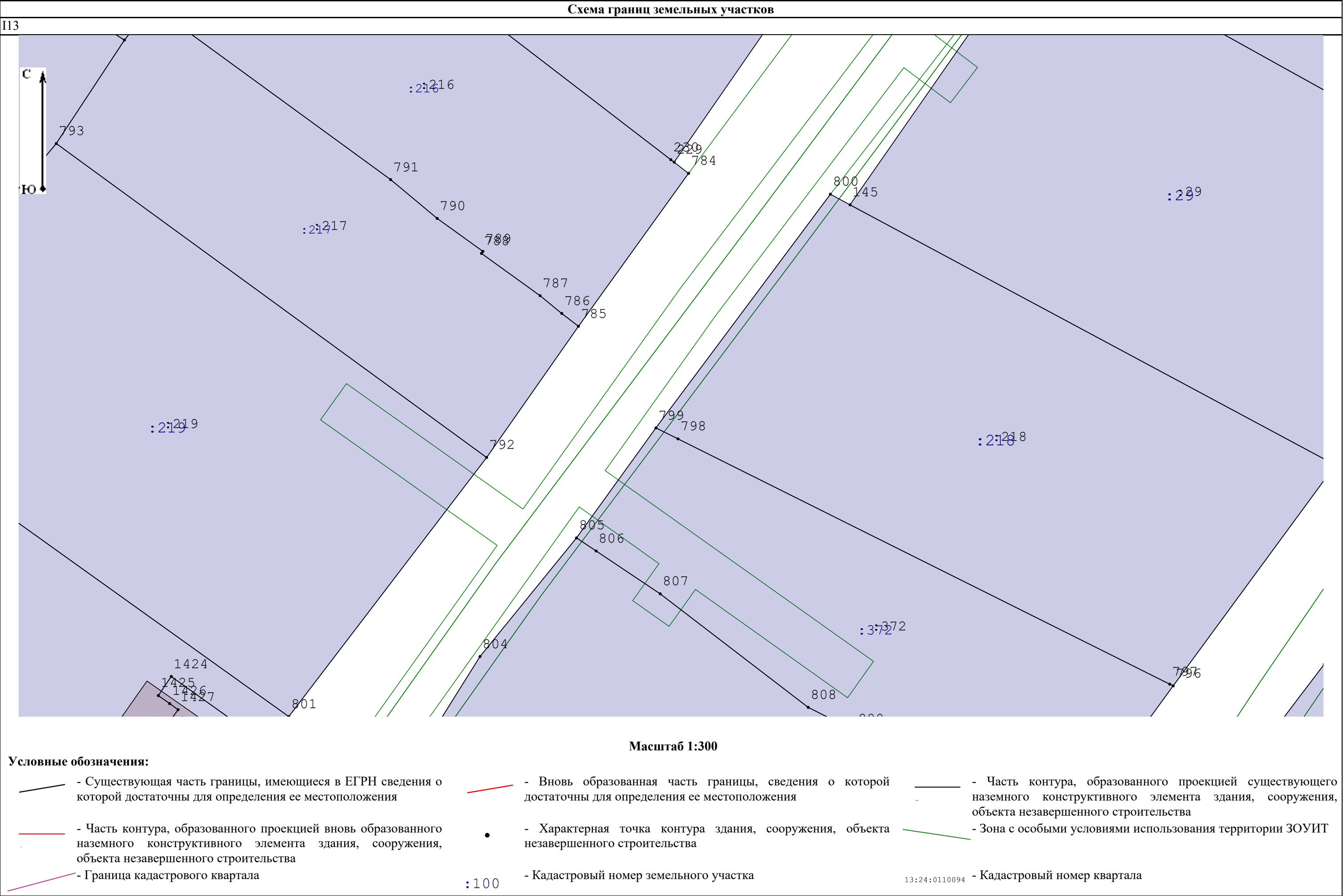


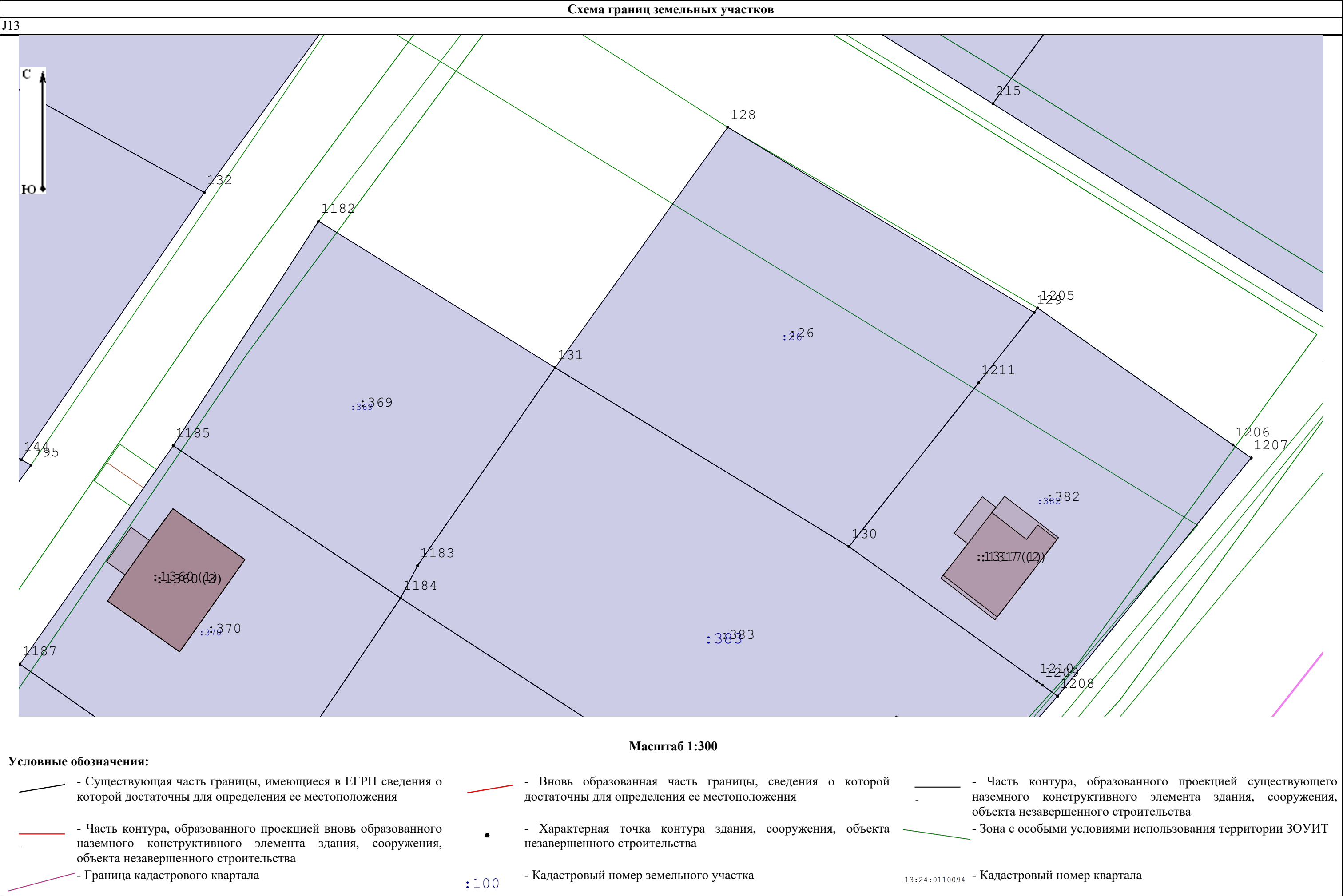


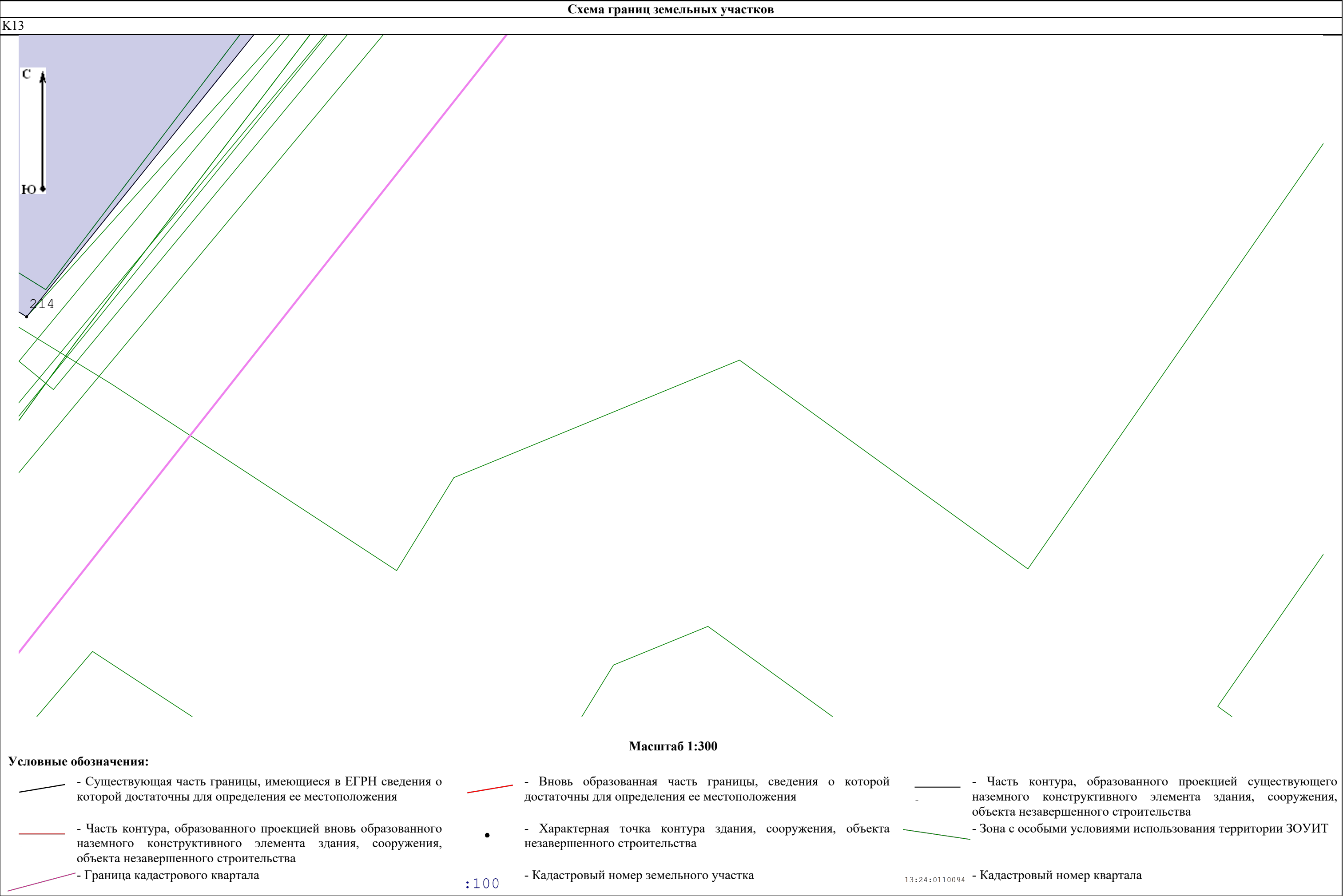


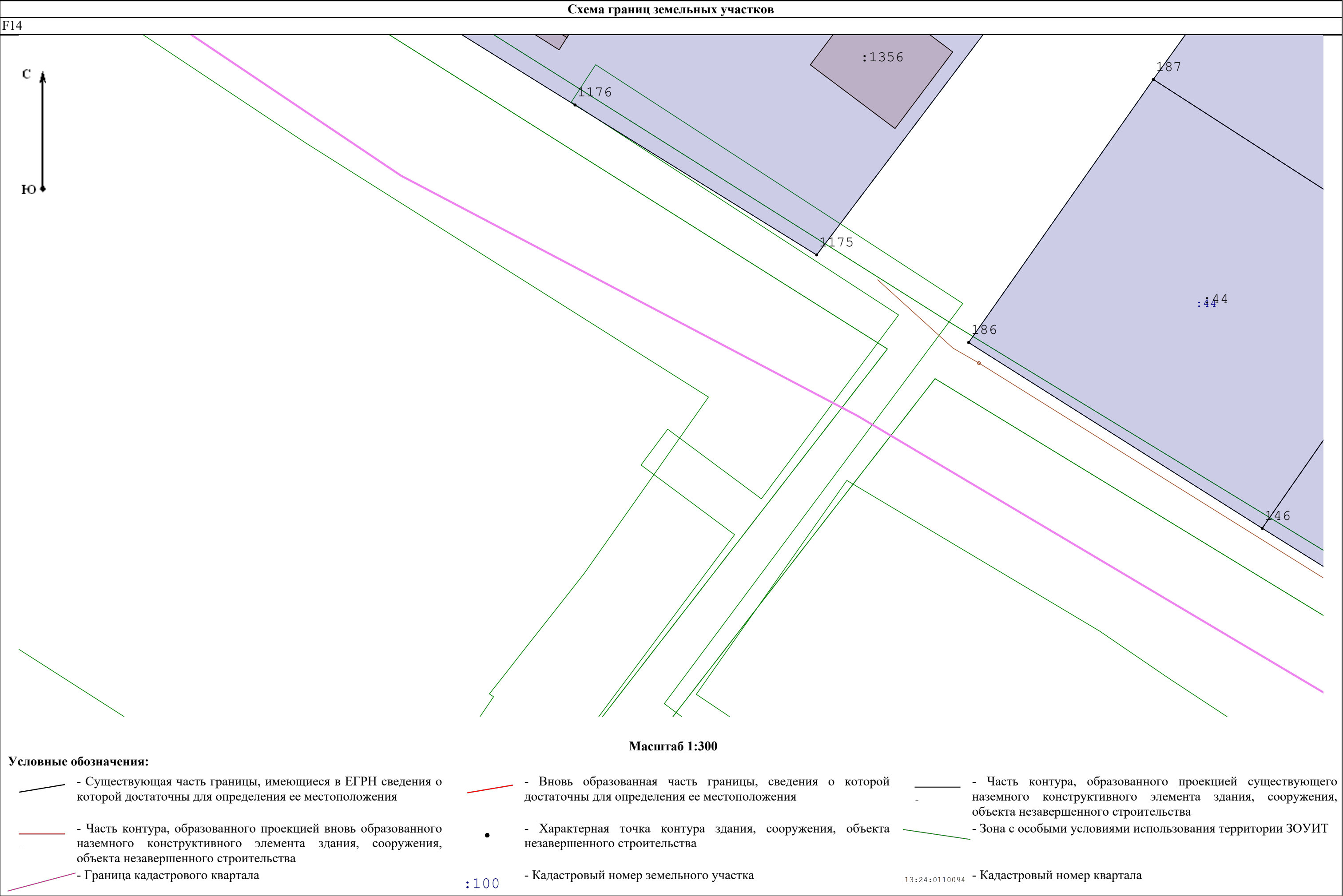










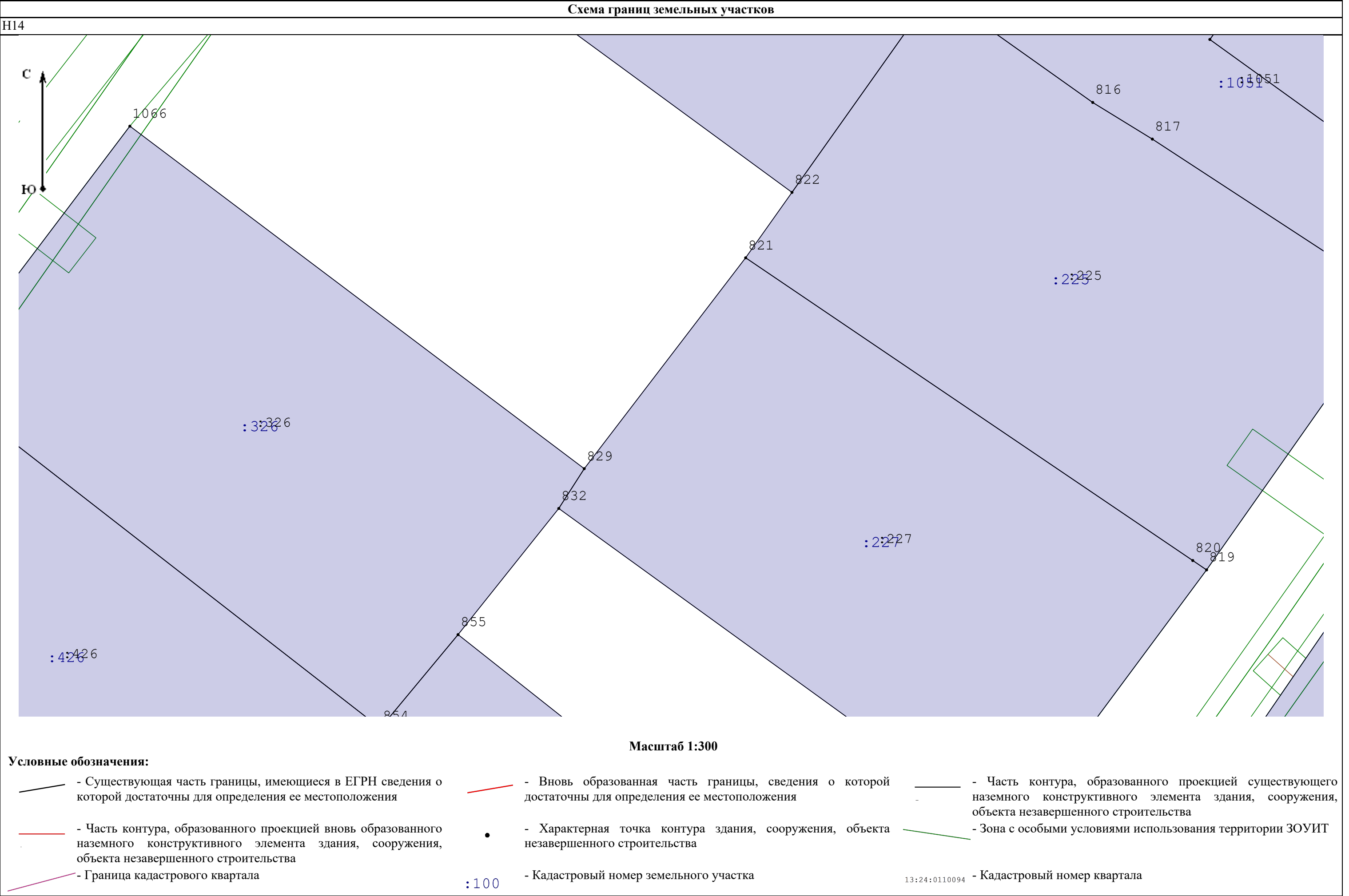


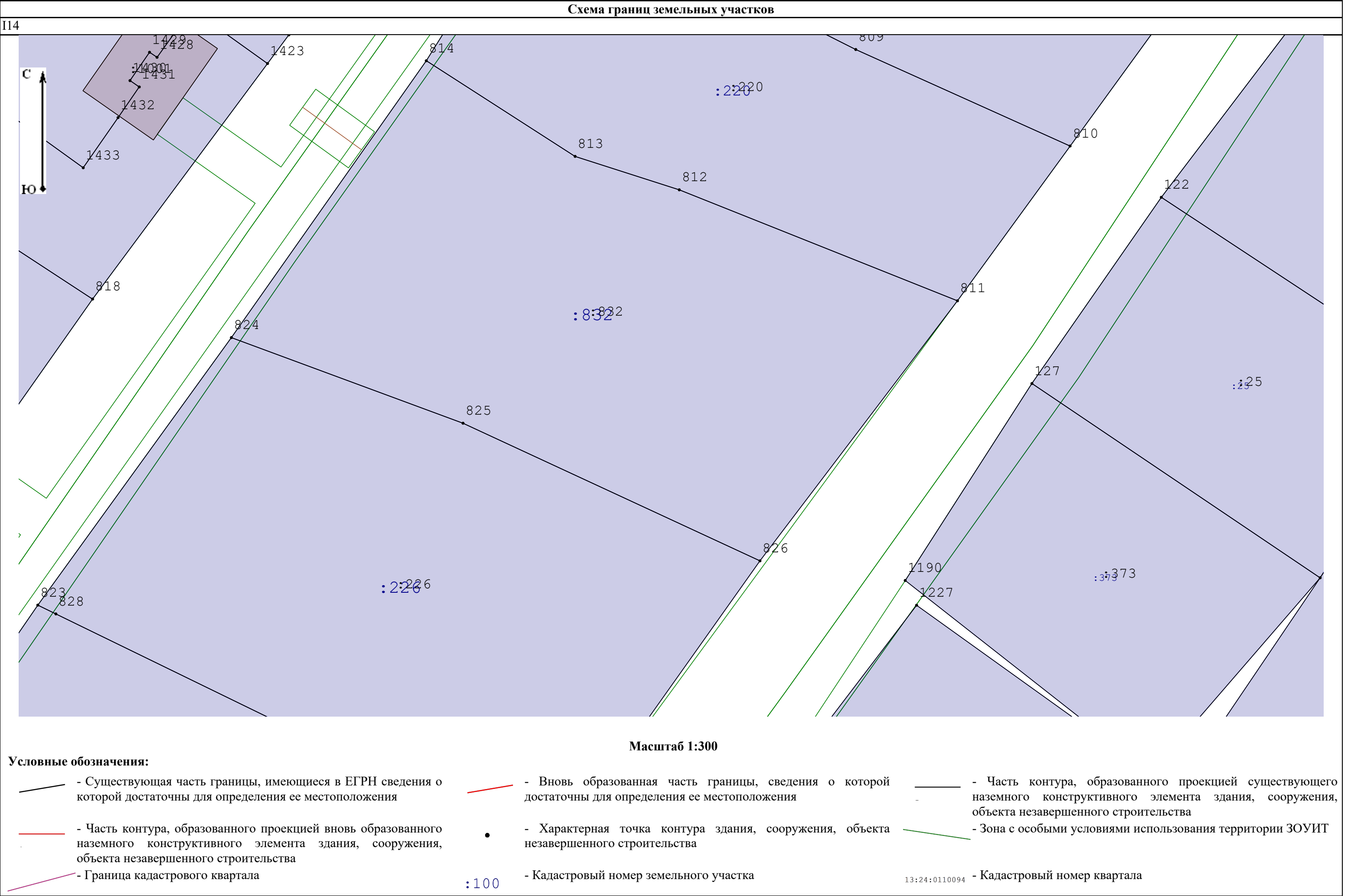
G14

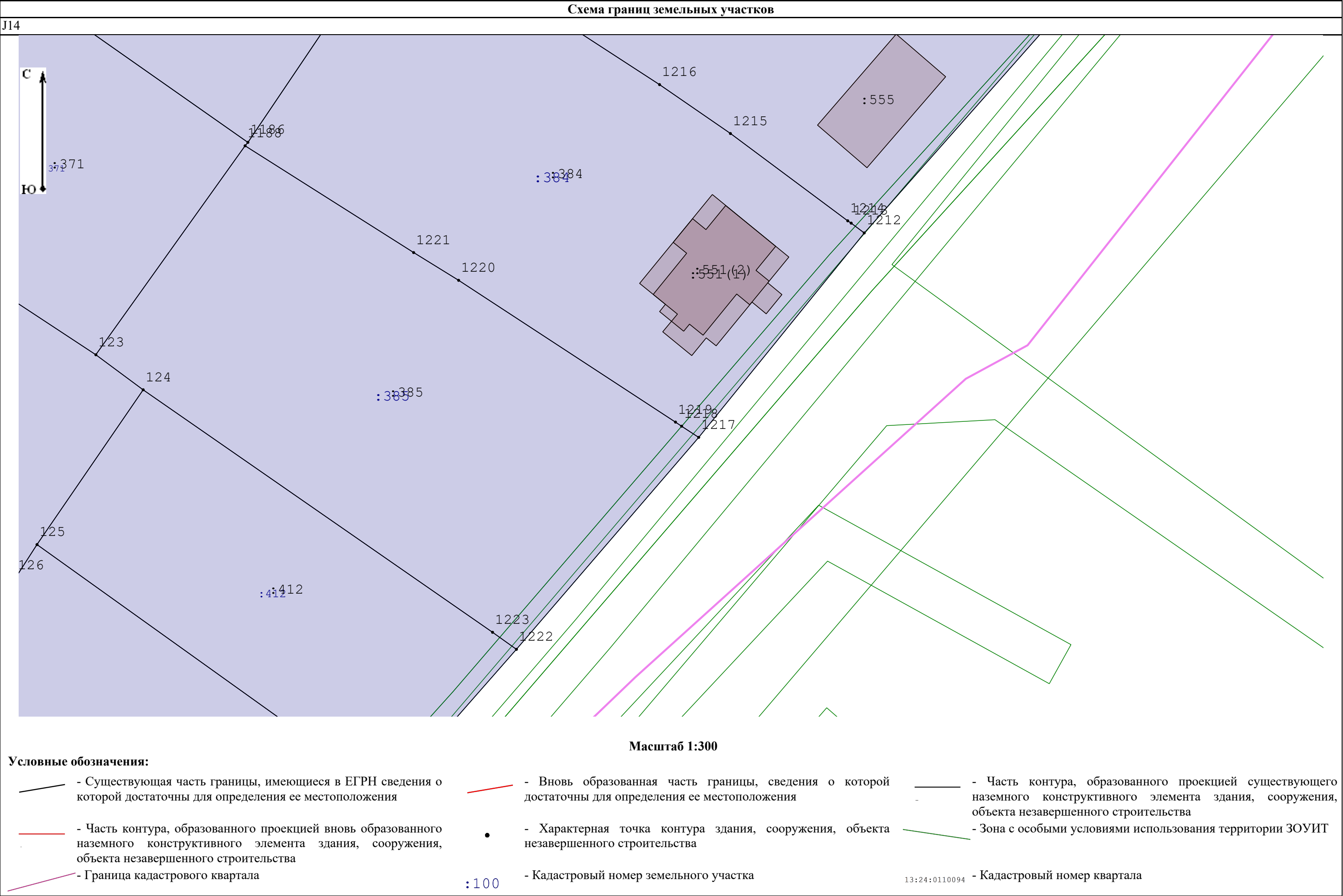



Условные обозначения:

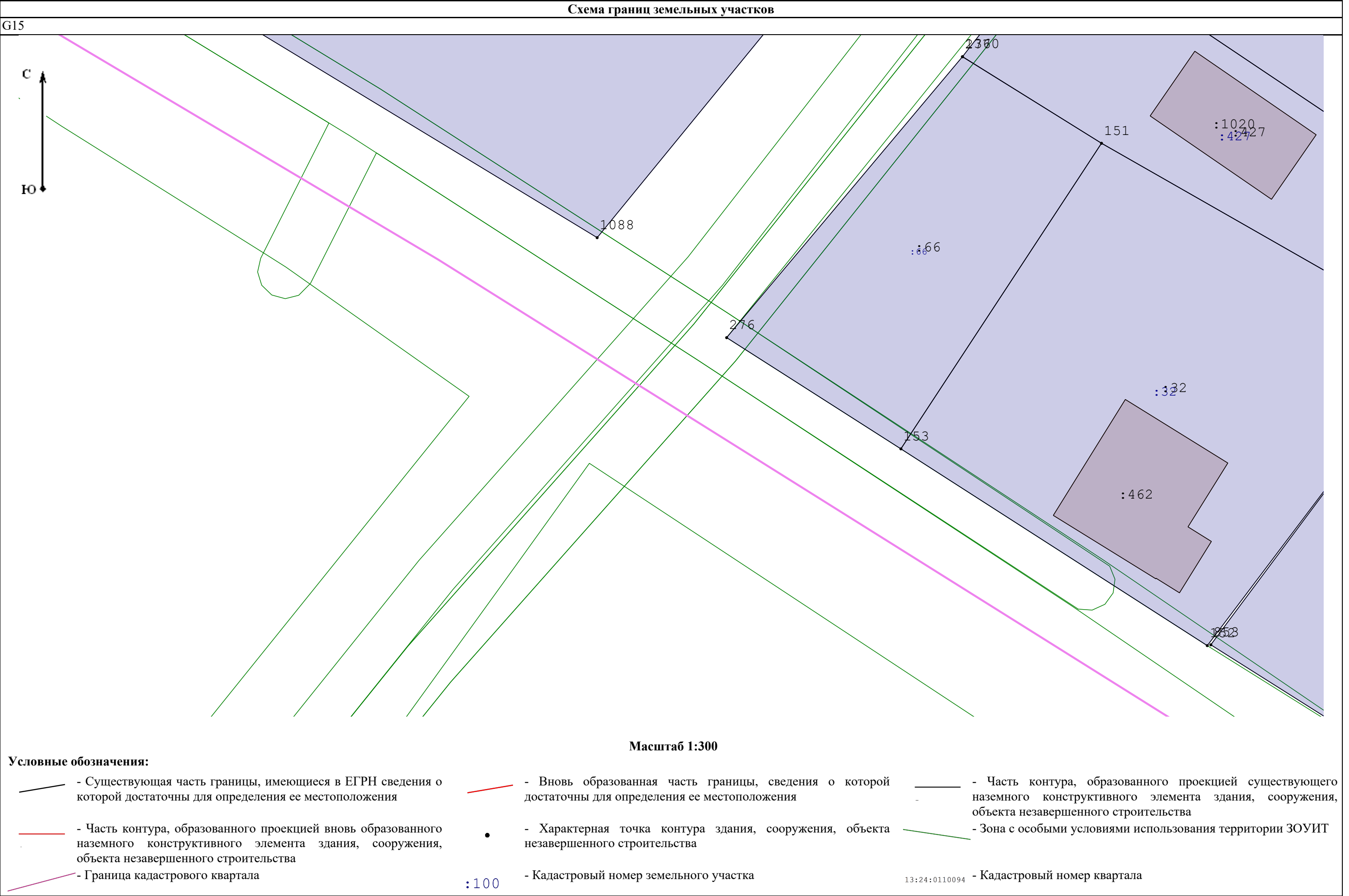
- | | | |
|--|--|--|
| <p>— Существующая часть границы, имеющиеся в ЕГРН сведения о которой достаточны для определения ее местоположения</p> <p>— Часть контура, образованного проекцией вновь образованного наземного конструктивного элемента здания, сооружения, объекта незавершенного строительства</p> <p>— Граница кадастрового квартала</p> | <p>— Вновь образованная часть границы, сведения о которой достаточны для определения ее местоположения</p> <p>• Характерная точка контура здания, сооружения, объекта незавершенного строительства</p> <p>— Кадастровый номер земельного участка</p> | <p>— Часть контура, образованного проекцией существующего наземного конструктивного элемента здания, сооружения, объекта незавершенного строительства</p> <p>— Зона с особыми условиями использования территории ЗОУИТ</p> <p>13:24:0110094 — Кадастровый номер квартала</p> |
|--|--|--|

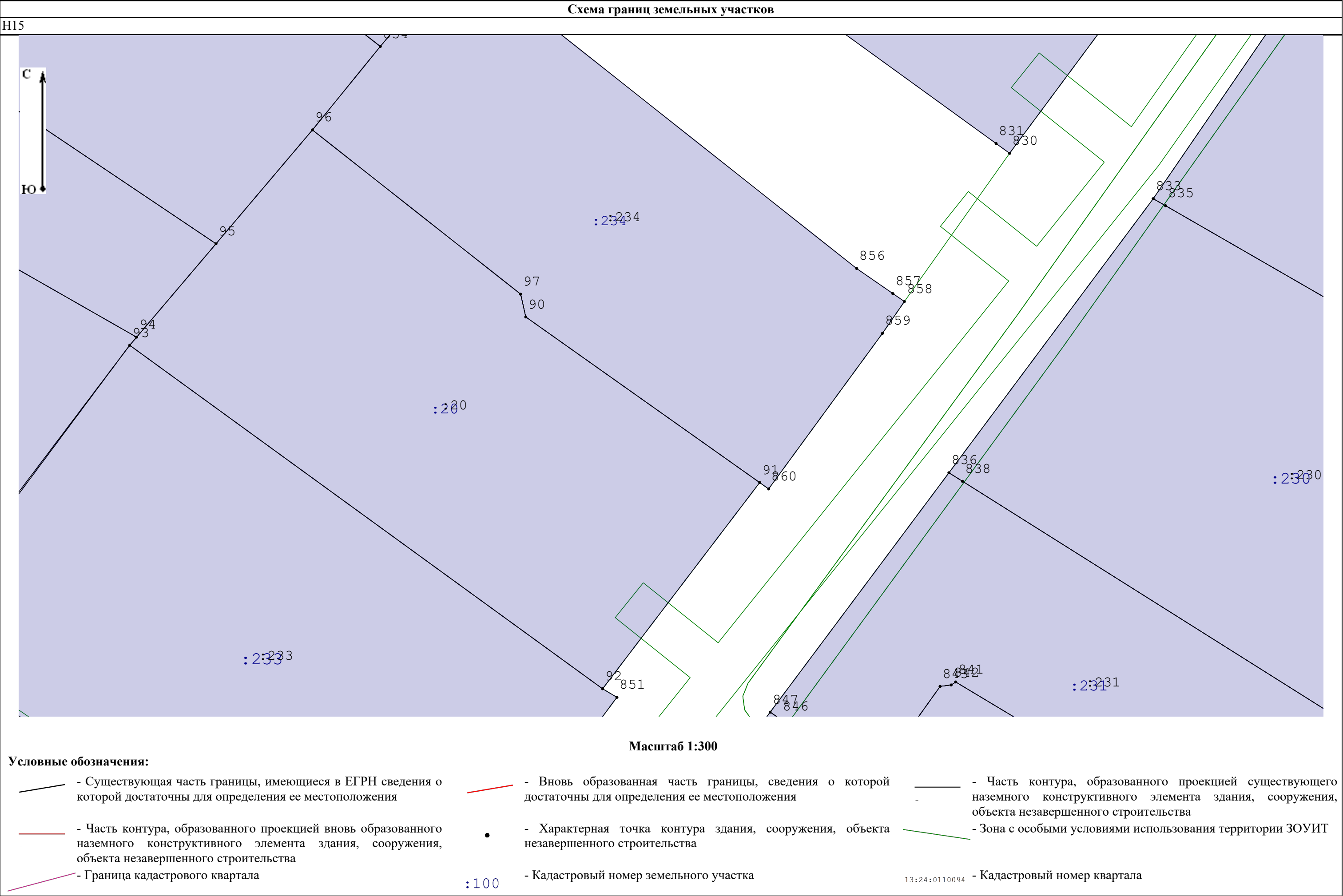


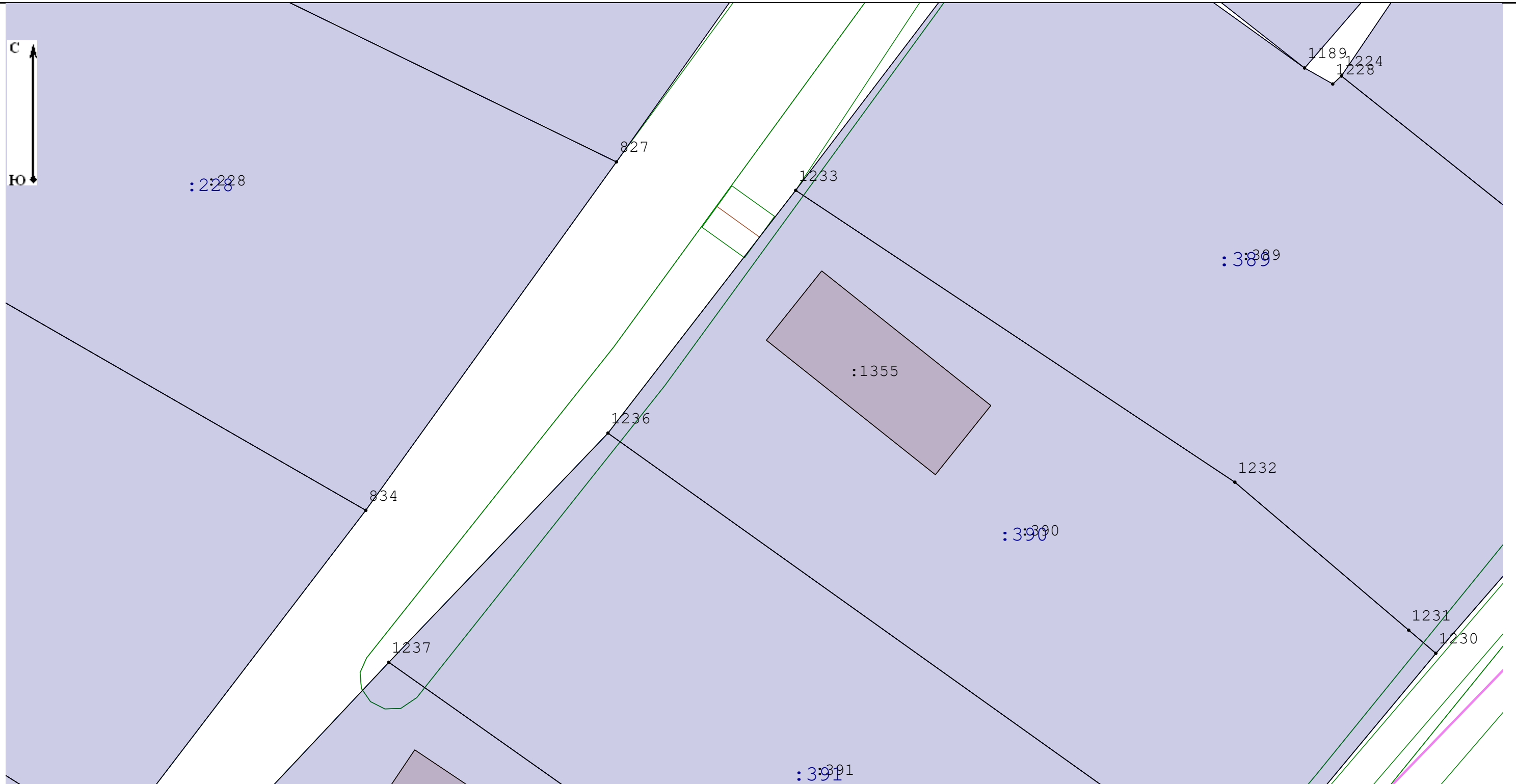








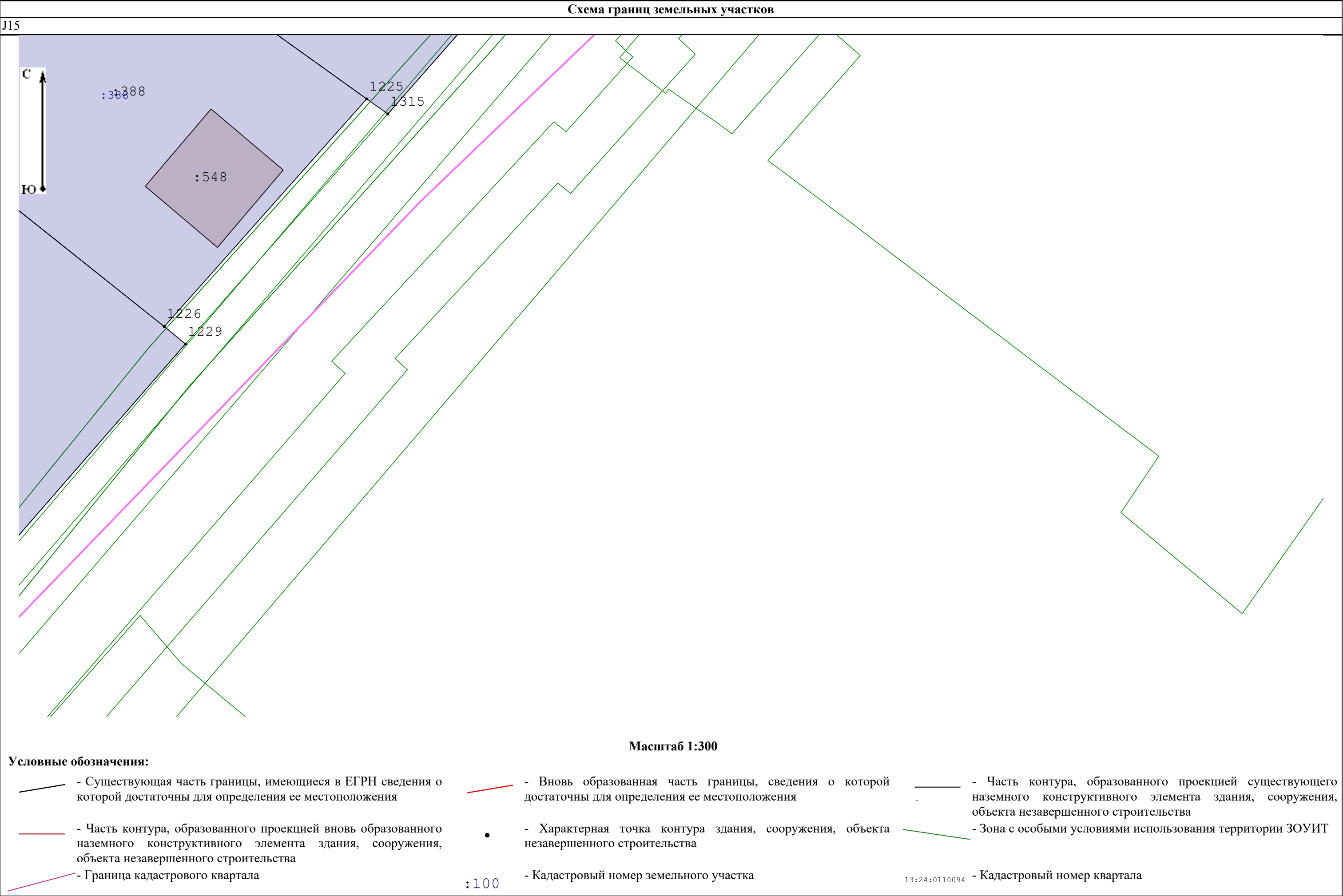





Масштаб 1:300

Условные обозначения:

- | | | |
|--|---|--|
| <ul style="list-style-type: none"> - Существующая часть границы, имеющиеся в ЕИРН сведения о которой достаточны для определения ее местоположения | <ul style="list-style-type: none"> - Вновь образованная часть границы, сведения о которой достаточны для определения ее местоположения | <ul style="list-style-type: none"> - Часть контура, образованного проекцией существующего наземного конструктивного элемента здания, сооружения, объекта незавершенного строительства |
| <ul style="list-style-type: none"> - Часть контура, образованного проекцией вновь образованного наземного конструктивного элемента здания, сооружения, объекта незавершенного строительства | <ul style="list-style-type: none"> - Характерная точка контура здания, сооружения, объекта незавершенного строительства | <ul style="list-style-type: none"> - Зона с особыми условиями использования территории ЗОУИТ |
| <ul style="list-style-type: none"> - Граница кадастрового квартала | <ul style="list-style-type: none"> - Кадастровый номер земельного участка | <ul style="list-style-type: none"> - Кадастровый номер квартала |








- Существующая часть границы, имеющиеся в ЕГРН сведения о которой достаточны для определения ее местоположения
- Часть контура, образованного проекцией вновь образованного наземного конструктивного элемента здания, сооружения, объекта незавершенного строительства
- Граница кадастрового квартала

- Вновь образованная часть границы, сведения о которой достаточны для определения ее местоположения
- - Характерная точка контура здания, сооружения, объекта незавершенного строительства
- - Кадастровый номер земельного участка

- 13:24:0110094 - Часть контура, образованного проекцией существующего наземного конструктивного элемента здания, сооружения, объекта незавершенного строительства
- Зона с особыми условиями использования территории ЗОУИТ
- Кадастровый номер квартала



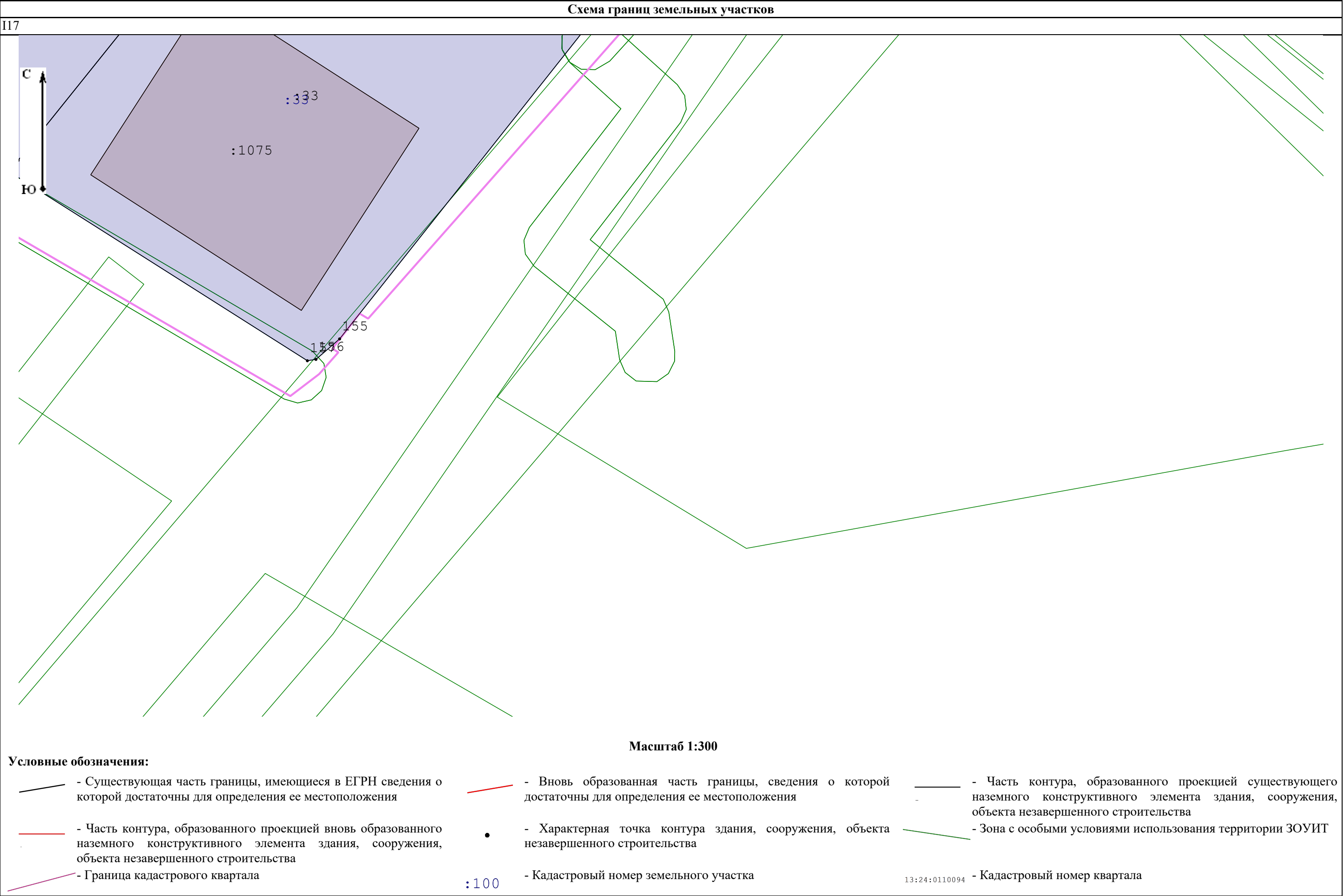


Схема геодезических построений

Масштаб 1:2 000

 - Существующая часть границы, имеющаяся в ЕГРН
 сведения о которой достаточны для определения ее местоположения
 - вновь образованная часть границы, сведения о которой достаточны для определения ее местоположения
 - Граница кадастрового квартала
 - Характерная точка границы, сведения о которой позволяют однозначно определить ее положение на местности
 - Пункт государственной геодезической сети
 - Направления геодезических построений при определении координат характерных точек границ земельного участка
 - Кадастровый номер земельного участка
 - Кадастровый номер здания